



การติดตามและประเมินผลแผนพัฒนาท้องถิ่น  
(พ.ศ. ๒๕๖๖-๒๕๗๐)  
ประจำปีงบประมาณ พ.ศ. ๒๕๖๘

โดย

องค์การบริหารส่วนตำบลโนนแดง  
อำเภอบ้านเขว้า จังหวัดชัยภูมิ

สำนักงานปลัด  
งานวิเคราะห์นโยบายและแผน

# สารบัญ

เรื่อง / เนื้อหา

หน้า

## ส่วนที่ ๑ บทนำ

- บทนำ
- ความหมายของการติดตามและประเมินผลแผนฯ
- วัตถุประสงค์ของการติดตามฯ
- ขั้นตอนการติดตามฯ
- กรอบและแนวทางในการติดตามฯ
- ระเบียบ วิธีการในการติดตามแผนฯ
- เครื่องมือที่ใช้ในการติดตามฯ
- ประโยชน์ของการติดตามฯ
- คณะกรรมการติดตาม
- ข้อมูลสภาพทั่วไปและข้อมูลพื้นฐาน

๑-๒๗

๑-๒

๓-๔

๕

๕-๗

๘-๑๐

๑๐-๑๑

๑๑-๑๒

๑๓

๑๔

๑๕-๒๗

## ส่วนที่ ๒ การติดตามและประเมินผล

- สรุปผลการติดตามและประเมินผลฯ ปีงบประมาณ ๒๕๖๘
- โครงการพัฒนาท้องถิ่น
- แบบที่ ๑ การกำกับการจัดทำแผนพัฒนาฯ
- ผลการดำเนินงานตามงบประมาณที่ได้รับและการเบิกจ่ายงบประมาณ
- โครงการเบิกจ่ายงบประมาณรายจ่าย ประจำปีงบประมาณ พ.ศ. ๒๕๖๘
- แนวทางการติดตามและประเมินผล ปีงบประมาณ ๒๕๖๘**
- การติดตามและประเมินผลยุทธศาสตร์
- การติดตามและประเมินผลโครงการ

๒๘-๑๗๗

๒๘-๒๙

๓๐-๑๔๒

๑๔๓

๑๔๔-๑๕๐

๑๕๑-๑๖๖

๑๖๗-๑๗๗

๑๖๙

๑๗๕

## ส่วนที่ ๓ ผลการวิเคราะห์การติดตามและประเมินผล

- ผลการพิจารณาติดตามและประเมินผลยุทธศาสตร์ฯ**
- ข้อมูลสภาพทั่วไปและข้อมูลพื้นฐาน
- การวิเคราะห์สภาพการณ์และศักยภาพการประเมินสถานการณ์สภาพแวดล้อมภายนอกที่เกี่ยวข้อง
- ยุทธศาสตร์องค์การบริหารส่วนตำบลโนนแดง
- การวิเคราะห์เพื่อพัฒนาท้องถิ่น
- การนำแผนพัฒนาท้องถิ่นไปสู่การปฏิบัติ
- ผลการพิจารณาการติดตามและประเมินผลโครงการ**
- สรุปสถานการณ์การพัฒนา
- ผลการประเมินความพึงพอใจของประชาชน

๑๗๘-๒๒๑

๑๗๘-๑๘๑

๑๘๒-๑๙๔

๑๙๕-๑๙๘

๑๙๙-๒๐๕

๒๐๖-๒๐๗

๒๐๘

๒๐๙-๒๑๑

๒๑๒

๒๑๓-๒๒๑

ส่วนที่ ๔ สรุปผล...

# สารบัญ

เรื่อง / เนื้อหา (ต่อ)

หน้า

**ส่วนที่ ๔ สรุปผล ข้อเสนอแนะและข้อเสนอแนะ**

**๒๒๒-๒๒๔**

-สรุปผลพัฒนาท้องถิ่นในภาพรวม

๒๒๒

-ข้อเสนอแนะ/ข้อเสนอแนะ

๒๒๔

-ปัญหาและอุปสรรคในการปฏิบัติงาน / ข้อเสนอแนะ

๒๒๔

**ภาคผนวก**

-สำเนาคำสั่งแต่งตั้งคณะกรรมการติดตามและประเมินผลแผนพัฒนาท้องถิ่น

-แบบประเมินความพึงพอใจ แบบที่ ๓/๓

\*\*\*\*\*

# ส่วนที่ ๑

## บทนำ

เนื่องด้วยพระราชบัญญัติสภาตำบลและองค์การบริหารส่วนตำบล พ.ศ. ๒๕๓๗ และที่แก้ไขเพิ่มเติม ประกาศของคณะปฏิวัติ ฉบับที่ ๓๓๖ ลงวันที่ ๑๓ ธันวาคม พุทธศักราช ๒๕๑๕ (ฉบับที่ ๗) พ.ศ. ๒๕๑๗ (ฉบับที่ ๘) พ.ศ. ๒๕๑๙ (ฉบับที่ ๙) พ.ศ. ๒๕๒๓ (ฉบับที่ ๑๐) พ.ศ. ๒๕๔๒ (ฉบับที่ ๑๑) พ.ศ. ๒๕๔๓ พระราชกฤษฎีกาแก้ไขบทบัญญัติให้สอดคล้องกับการโอนอำนาจหน้าที่ของส่วนราชการให้เป็นไปตามพระราชบัญญัติปรับปรุงกระทรวง ทบวง กรม พ.ศ. ๒๕๔๕ (ฉบับที่ ๑๒) พ.ศ. ๒๕๔๖ และ(ฉบับที่ ๑๓) พ.ศ. ๒๕๕๒ และพระราชบัญญัติกำหนดแผนและขั้นตอนการกระจายอำนาจให้แก่องค์กรปกครองส่วนท้องถิ่น พ.ศ. ๒๕๔๒ ได้กำหนดให้องค์กรปกครองส่วนท้องถิ่นมีบทบาทและอำนาจหน้าที่ต่างๆ เพื่อประชาชน ทั้งในด้านโครงสร้างพื้นฐาน ด้านงานส่งเสริมคุณภาพชีวิต ด้านการจัดระเบียบชุมชน/สังคม และการรักษาความสงบเรียบร้อย ด้านการวางแผน การส่งเสริมการลงทุนพาณิชยกรรม และการท่องเที่ยว ด้านการบริหารจัดการ การอนุรักษ์ทรัพยากรธรรมชาติและสิ่งแวดล้อม ด้านศิลปวัฒนธรรม จารีตประเพณี และภูมิปัญญาท้องถิ่น แม้ว่าองค์กรปกครองส่วนท้องถิ่นจะมีอำนาจหน้าที่ แต่อำนาจหน้าที่ขององค์กรปกครองส่วนท้องถิ่นส่วนใหญ่ยังคงมีทรัพยากรจำกัด ทั้งทรัพยากรบุคคล งบประมาณ และวัสดุอุปกรณ์ เพื่อให้การดำเนินงานขององค์กรเป็นไปอย่างมีประสิทธิภาพ และประสิทธิผลมีความโปร่งใส และเกิดประโยชน์สูงสุดแก่ท้องถิ่นของตน จึงกำหนดให้องค์กรปกครองส่วนท้องถิ่น **มีหน้าที่จัดทำแผนพัฒนาท้องถิ่นของตนเอง** โดยให้จัดทำตามระเบียบกระทรวงมหาดไทย ว่าด้วยการจัดทำแผนพัฒนาขององค์กรปกครองส่วนท้องถิ่น พ.ศ. ๒๕๔๘ และที่แก้ไขเพิ่มเติมถึง (ฉบับที่ ๓) พ.ศ. ๒๕๖๑ ทั้งนี้ แผนพัฒนาท้องถิ่นจะต้องสอดคล้องกับแผนพัฒนาจังหวัด ยุทธศาสตร์การพัฒนาขององค์กรปกครองส่วนท้องถิ่นในเขตจังหวัด แผนพัฒนาอำเภอ แผนพัฒนาตำบล แผนพัฒนาหมู่บ้านหรือแผนชุมชน อันมีลักษณะเป็นการกำหนดรายละเอียดแผนงาน จึงต้องมีการกำหนดยุทธศาสตร์การพัฒนาขององค์กรปกครองส่วนท้องถิ่นในเขตจังหวัดขึ้น ตามกระบวนการพิจารณาจากประชาคมท้องถิ่นระดับจังหวัด ร่วมกับคณะกรรมการพัฒนาองค์การบริหารส่วนจังหวัด คณะกรรมการประสานแผนพัฒนาท้องถิ่นระดับจังหวัด ผู้แทนองค์กรปกครองส่วนท้องถิ่นในเขตจังหวัด ร่วมกันจัดทำ ทบทวน หรือเปลี่ยนแปลงยุทธศาสตร์การพัฒนาขององค์กรปกครองส่วนท้องถิ่นในเขตจังหวัด เพื่อให้การจัดทำแผนพัฒนาขององค์กรปกครองส่วนท้องถิ่นเกิดประสิทธิภาพ ประสิทธิผล โดยนำยุทธศาสตร์การพัฒนาขององค์กรปกครองส่วนท้องถิ่นในเขตจังหวัดไปใช้เป็นแนวทางในการจัดทำแผนพัฒนาท้องถิ่นของตนเองได้ต่อไป และเพื่อให้สามารถบูรณาการกับแผนพัฒนาจังหวัด แผนปฏิบัติราชการประจำปีของจังหวัดและตอบสนองความต้องการของประชาชนอันจะนำไปสู่การจัดทำงบประมาณ ที่มีประสิทธิภาพในท้องถิ่นได้อย่างแท้จริง เป็นเครื่องมือในการพัฒนาท้องถิ่นให้เข้มแข็ง เกิดประโยชน์สูงสุดต่อประชาชนในท้องถิ่น

ดังนั้น องค์กรปกครองส่วนท้องถิ่น จึงต้องกำหนดยุทธศาสตร์การพัฒนาขององค์กรปกครองส่วนท้องถิ่นให้สอดคล้องยุทธศาสตร์การพัฒนาขององค์กรปกครองส่วนท้องถิ่นในเขตจังหวัด เพื่อนำไปสู่การบูรณาการร่วมกัน ให้เกิดความสอดคล้องกับแผนพัฒนาจังหวัด สามารถเชื่อมโยงไปสู่แผนพัฒนากลุ่มจังหวัด แผนพัฒนาภาค แผนพัฒนาเศรษฐกิจและสังคมแห่งชาติ ฉบับที่ ๑๒ และฉบับที่ ๑๓ แผนยุทธศาสตร์ชาติ ๒๐ ปี ไทยแลนด์ ๔.๐ และในการจัดทำแผนพัฒนาท้องถิ่น จึงจำเป็นต้องมีการกำหนดแผนพัฒนาที่สามารถตอบสนองต่อการทำงานเพื่อพัฒนาท้องถิ่นและสามารถบ่งชี้ความสำเร็จของแผนได้ด้วยเหตุผลที่มีการวางแผนมีความสำคัญ ๕ ประการ คือ

๑) เป็นการลด...

- ๑) เป็นการลดความไม่แน่นอนและปัญหาความยุ่งยากซับซ้อนที่จะเกิดขึ้นในอนาคต
- ๒) ทำให้เกิดการยอมรับแนวความคิดใหม่ๆ เข้ามาในองค์กร
- ๓) ทำให้การดำเนินการขององค์กรบรรลุเป้าหมายที่ปรารถนา
- ๔) เป็นการลดความสูญเสียเปล่าของหน่วยงานที่ซ้ำซ้อน และ
- ๕) ทำให้เกิดความแจ่มชัดในการดำเนินงาน

ดังนั้น การวางแผนคือ ความพยายามที่เป็นระบบ (System attempt) เพื่อตัดสินใจเลือกแนวทางปฏิบัติที่ดีที่สุดสำหรับอนาคต เพื่อให้องค์การบรรลุผลที่ปรารถนา จากที่กล่าวมาข้างต้น แม้ว่าองค์กรปกครองส่วนท้องถิ่นจะมีแผนพัฒนาท้องถิ่นที่ดีเท่าไรก็ตาม แต่หากไม่สามารถบังคับถึงผลการดำเนินงานที่เกิดขึ้นได้ ก็ไม่สามารถที่จะบ่งบอกความสำเร็จของแผนพัฒนาท้องถิ่นได้ เพราะฉะนั้น จึงต้องมีการติดตามและประเมินผลแผนพัฒนาท้องถิ่น อันเป็นเครื่องมือที่สำคัญประการหนึ่งที่จะให้้องค์กรปกครองส่วนท้องถิ่นสามารถดำเนินงานได้ตามเป้าหมายที่วางไว้ ซึ่ง**องค์การบริหารส่วนตำบลโนนแดง** ได้ดำเนินจัดทำแผนพัฒนาท้องถิ่น (พ.ศ. ๒๕๖๖ – ๒๕๗๐) ตามระเบียบกระทรวงมหาดไทย ว่าด้วยการจัดทำแผนพัฒนาขององค์กรปกครองส่วนท้องถิ่น พ.ศ. ๒๕๔๘ และที่แก้ไขเพิ่มเติมถึง (ฉบับที่ ๓) พ.ศ. ๒๕๖๑ และหนังสือกระทรวงมหาดไทย ด่วนที่สุด ที่ มท ๐๘๑๐.๓/ว ๒๙๓๑ ลงวันที่ ๑๕ พฤษภาคม ๒๕๖๒ เรื่อง ชักซ้อมแนวทางการทบทวนแผนพัฒนาท้องถิ่น (พ.ศ. ๒๕๖๑ – ๒๕๖๕) ขององค์กรปกครองส่วนท้องถิ่น หนังสือกระทรวงมหาดไทย ที่ มท ๐๘๑๐.๓ / ว ๖๐๘๖ ลงวันที่ ๑๙ สิงหาคม ๒๕๖๕ และได้ประกาศใช้แผนพัฒนาท้องถิ่นแล้ว รวมทั้งได้ดำเนินการแก้ไข เพิ่มเติมเปลี่ยนแปลง แผนพัฒนาท้องถิ่นไปแล้วนั้น เพราะฉะนั้น **องค์การบริหารส่วนตำบลโนนแดง** โดยคณะกรรมการติดตามและประเมินผลแผนพัฒนาท้องถิ่นจะต้องดำเนินการติดตามและประเมินผลแผนพัฒนาท้องถิ่นดังกล่าว ซึ่งประกอบไปด้วย

**๑. ดำเนินการติดตามและประเมินผลแผนพัฒนาท้องถิ่น (พ.ศ. ๒๕๖๖-๒๕๗๐) งบประมาณ พ.ศ. ๒๕๖๘** ตามระเบียบกระทรวงมหาดไทย ว่าด้วยการจัดทำแผนพัฒนาขององค์กรปกครองส่วนท้องถิ่น พ.ศ. ๒๕๔๘ หมวด ๖ ข้อ ๒๙ (๒) ดำเนินการติดตามและประเมินผลแผนพัฒนา (๓) รายงานผลและเสนอความเห็นซึ่งได้จากการติดตามและประเมินผลแผนพัฒนาท้องถิ่นต่อผู้บริหารท้องถิ่น เพื่อให้ผู้บริหารท้องถิ่นเสนอต่อสภาท้องถิ่น และคณะกรรมการพัฒนาท้องถิ่น พร้อมทั้งประกาศผลการติดตามและประเมินผลแผนพัฒนาให้ประชาชนในท้องถิ่นทราบในที่เปิดเผยภายในสิบห้าวันนับแต่วันรายงานผลและเสนอความเห็นดังกล่าว และต้องปิดประกาศไว้เป็นระยะเวลาไม่น้อยกว่าสามสิบวันโดยอย่างน้อยปีละหนึ่งครั้งภายในเดือนธันวาคมของทุกปี ซึ่งแก้ไขเพิ่มเติมโดยระเบียบกระทรวงมหาดไทย ว่าด้วยการจัดทำแผนพัฒนาขององค์กรปกครองส่วนท้องถิ่น (ฉบับที่ ๓) พ.ศ. ๒๕๖๑ ข้อ ๑๒

**๒. ดำเนินการติดตามและประเมินผลแผนพัฒนาท้องถิ่นตามแนวทางการพิจารณาการติดตามและประเมินผลยุทธศาสตร์และโครงการ เพื่อความสอดคล้องแผนพัฒนาท้องถิ่น (พ.ศ.๒๕๖๖-๒๕๗๐)** ตามระเบียบกระทรวงมหาดไทย ว่าด้วยการจัดทำแผนพัฒนาขององค์กรปกครองส่วนท้องถิ่น พ.ศ. ๒๕๔๘ และแก้ไขเพิ่มเติมถึง (ฉบับที่ ๓) พ.ศ. ๒๕๖๑ ประกอบกับหนังสือกระทรวงมหาดไทย ด่วนที่สุด ที่ มท ๐๘๑๐.๓/ว ๒๙๓๑ ลงวันที่ ๑๕ พฤษภาคม ๒๕๖๒ เรื่อง ชักซ้อมแนวทางการทบทวนแผนพัฒนาท้องถิ่น (พ.ศ. ๒๕๖๑ – ๒๕๖๕) ตามสิ่งที่สมทด้วย ๔ และหนังสือกระทรวงมหาดไทย ที่ ๐๘๑๐.๓/ว๖๐๘๖ ลงวันที่ ๑๙ สิงหาคม ๒๕๖๕ เป็นแบบที่กำหนดให้คณะกรรมการติดตามและประเมินผลแผนพัฒนาท้องถิ่น ดำเนินการให้คะแนนตามเกณฑ์ที่กำหนดไว้ ซึ่งเป็นส่วนหนึ่งของการติดตามและประเมินผลแผนพัฒนา

๑. ความหมาย...

## ๑. ความหมายของการติดตามและประเมินผลแผนพัฒนา

**“ระบบติดตาม”** เป็นเครื่องมือสำคัญที่ช่วยในการปรับปรุงประสิทธิภาพในการดำเนินงาน รวมถึง **“ระบบประเมินผล”** ที่คอยเป็นตัวบ่งชี้ว่า ผลจากการดำเนินงานเป็นไปตามหรือบรรลุตามเป้าหมายหรือไม่อย่างไร เพื่อนำข้อมูลดังกล่าวมาใช้ในการปรับปรุง แก้ไข ขยายขอบเขต หรือแม้แต่ยุติการดำเนินงาน

การติดตามและการประเมินผลถือได้ว่าเป็นเครื่องมือที่จำเป็นในการปรับปรุงประสิทธิภาพของโครงการที่ดำเนินการอยู่โดยที่ **“การติดตาม”** (monitoring) หมายถึง กิจกรรมภายในโครงการซึ่งถูกออกแบบมา เพื่อให้ข้อมูลป้อนกลับ (feedback) เกี่ยวกับการดำเนินงานโครงการ ปัญหาที่กำลังเผชิญอยู่และประสิทธิภาพของวิธีการดำเนินงาน หากไม่มีระบบติดตามของโครงการแล้ว ย่อมส่งผลให้เกิดความล่าช้า ในการดำเนินงานให้ลุล่วง ค่าใช้จ่ายโครงการสูงเกินกว่าที่กำหนดไว้ กลุ่มเป้าหมายหลักของโครงการไม่ได้รับประโยชน์หรือได้รับน้อยกว่าที่ควรจะเป็น เกิดปัญหาในการควบคุมคุณภาพของการดำเนินงานเสียเวลาในการตรวจสอบความขัดแย้งในการปฏิบัติงานภายในหน่วยงานหรือระหว่างหน่วยงานกับกลุ่มเป้าหมายที่ได้รับประโยชน์จากโครงการในทางตรงกันข้าม หากโครงการมีระบบติดตามที่ดีแล้ว จะก่อให้เกิดประสิทธิภาพในการใช้ต้นทุน (cost-effective) ดำเนินงานด้านต่างๆ เป็นการให้ข้อมูลป้อนกลับเกี่ยวกับการบรรลุเป้าหมายของโครงการต่างๆ การระบุปัญหาที่เกิดขึ้นในโครงการและการเสนอทางแก้ปัญหา การติดตามดูความสามารถในการเข้าถึงโครงการของกลุ่มเป้าหมาย การติดตามดูประสิทธิภาพในการดำเนินงานของส่วนต่างๆ ในโครงการ และการเสนอวิธีการปรับปรุงการดำเนินงานโดยส่วนใหญ่แล้วผู้บริหารโครงการมักจะไม่ได้ให้ความสำคัญกับการวางระบบติดตามโครงการ เนื่องจากว่าเป็นสิ่งที่จะต้องใช้เทคนิคเชิงวิชาการค่อนข้างสูง จึงปล่อยให้เป็นที่ของหน่วยงานระดับสูงกว่าเป็นผู้ดำเนินการ นอกจากนี้ยังเสียค่าใช้จ่ายสูง และก่อให้เกิดความยุ่งยากซับซ้อนในทางปฏิบัติ อย่างไรก็ตามในความเป็นจริงแล้วขึ้นอยู่กับความจำเป็นและทรัพยากรที่มีอยู่ในแต่ละโครงการ เพราะฉะนั้นจะเห็นได้ว่าการวางระบบติดตามไม่จำเป็นที่จะต้องแบกรับภาระต้นทุนที่สูงหรือมีความซับซ้อนแต่อย่างใด บางโครงการมีระบบติดตามที่อาศัยพนักงาน ชั่วโมง (part-time) เพียงคนเดียว โดยมีหน้าที่จัดทำรายงานการติดตามประจำไตรมาส หรือในบางโครงการอาศัยพนักงานเต็มเวลา (full-time) เพียงจำนวนหนึ่งที่มีความเชี่ยวชาญในการทำการศึกษาดูตาม เพื่อจะเลือกใช้วิธีติดตามที่ก่อให้เกิดประสิทธิภาพในการใช้ต้นทุนสูงสุดในส่วนของ **“การประเมินผล”** นั้น เป็นสิ่งหนึ่งที่สำคัญสำหรับการดำเนินการเช่นเดียวกับการติดตาม เพราะผลที่ได้จากการประเมินจะใช้ในการปรับปรุง แก้ไข การขยายขอบเขต หรือการยุติการดำเนินการซึ่งขึ้นอยู่กับวัตถุประสงค์ของการประเมิน การประเมินผลแผนงานจึงเป็นสิ่งที่บ่งชี้ว่าแผนงานที่กำหนดไว้ได้มีการปฏิบัติหรือไม่ อย่างไร อันเป็นตัวชี้วัดว่าแผนหรือโครงการที่ได้ดำเนินการไปแล้วนั้นให้ผลเป็นอย่างไร นำไปสู่ความสำเร็จตามแผนงานที่กำหนดไว้หรือไม่ อีกทั้งการติดตามและประเมินผลยังเป็นการตรวจสอบดูว่ามีความสอดคล้องกับการใช้ทรัพยากร (งบประมาณ) เพียงใด ซึ่งผลที่ได้จากการติดตามและประเมินผลถือเป็นข้อมูลย้อนกลับ (feedback) ที่สามารถนำไปใช้ในการปรับปรุงและการตัดสินใจต่อไป นอกจากนี้การประเมินผลยังถือเป็นกระบวนการตัดสินใจคุณค่าและการตัดสินใจอย่างมีหลักเกณฑ์ โดยใช้ข้อมูลที่เก็บรวบรวม

ดังนั้น การติดตามและประเมินผลจึงเป็นกลไกในการตรวจสอบการทำงานขององค์กรปกครองส่วนท้องถิ่นเพื่อให้เกิดความโปร่งใส เป็นเข็มทิศที่จะชี้ได้ว่าการพัฒนาท้องถิ่นจะไปทิศทางใดจะดำเนินการต่อหรือยุติโครงการต่างๆ เป็นกลไกของการขับเคลื่อนเสริมสร้างระบอบประชาธิปไตยในท้องถิ่น เพราะว่าการดำเนินการใดๆ ของหน่วยงานหรือองค์กรปกครองส่วนท้องถิ่นเมื่อมีการประเมินผลในสิ่งที่วางแผนไว้แล้วและที่ได้จัดทำเป็นงบประมาณรายจ่ายได้รับการตรวจสอบติดตามโดยคณะกรรมการที่ถูกจัดตั้งขึ้นก็ตามหรือจากการติดตามการประเมินผลโดยหน่วยงานภาครัฐ ภาคเอกชน ภาคประชาสังคม สมาชิกสภาท้องถิ่น ประชาชนในท้องถิ่นล้วน

เป็นกระบวนการ...

เป็นกระบวนการมีส่วนร่วมเพื่อให้เกิดความโปร่งใส เป็นกระบวนการที่บอกถึงการบรรลุเป้าหมายขององค์กร ปกครองส่วนท้องถิ่น ซึ่งอาจจะเป็นผลผลิต การบริการหรือความพึงพอใจซึ่งเกิดจากกระบวนการวางแผน

การวางแผนพัฒนาท้องถิ่น เป็นการประเมินประสิทธิภาพประสิทธิผลของการดำเนินโครงการ กิจกรรม ซึ่งเป็นการประเมินทั้งแผนงาน นโยบายขององค์กรและประเมินผลการปฏิบัติงานของบุคคลในองค์กรว่าแผน ยุทธศาสตร์และแนวทางที่ถูกกำหนดไว้ในรูปแบบของแผนนั้นดำเนินการบรรลุวัตถุประสงค์จริงหรือไม่ สนองตอบ ต่อความต้องการของประชาชนหรือผู้ที่มีส่วนได้เสียทุกฝ่ายหรือไม่ การติดตามและประเมินผลนี้ไม่ใช่การ ตรวจสอบเพื่อการจับผิด แต่เป็นเครื่องมือทดสอบผลการดำเนินงานเพื่อให้ทราบว่าผลที่เกิดขึ้นถูกต้องและเป็นไปตาม วัตถุประสงค์มากน้อยเพียงไร เป็นการติดตามและประเมินผลยุทธศาสตร์การพัฒนา แผนพัฒนาท้องถิ่น ว่า เป็นไปตามความต้องการของประชาชนในท้องถิ่นหรือไม่ นโยบายสาธารณะที่กำหนดไว้ในรูปของการวางแผน แบบมีส่วนร่วมของประชาชนหรือการประชาคมท้องถิ่นได้ดำเนินการตามเป้าหมายที่กำหนดไว้หรือไม่ ระยะเวลา ในการดำเนินการสอดคล้องกับงบประมาณและสภาพพื้นที่ของท้องถิ่นหรือไม่ การติดตามและประเมินผลเป็นการ วัดระดับความสำเร็จหรือล้มเหลวของยุทธศาสตร์การพัฒนา แผนพัฒนาท้องถิ่น ซึ่งครอบคลุมถึงสิ่งแวดล้อมของ นโยบาย (environments or contexts) การประเมินปัจจัยนำเข้าหรือทรัพยากรที่ใช้โครงการ (input) การ ติดตามและประเมินผลกระบวนการนำนโยบายไปปฏิบัติ (implementation process) การประเมินผลผลิต นโยบาย (policy outputs) การประเมินผลลัพธ์นโยบาย (policy outcomes) และการประเมินผลกระทบ นโยบาย (policy impacts) สิ่งที่จะได้รับหรือสนองตอบกลับ จากการติดตามและประเมินผลก็คือจะช่วยให้ ผู้บริหารท้องถิ่นนำไปเป็นเครื่องมือในการปรับปรุงนโยบาย ยุทธศาสตร์การพัฒนา แผนพัฒนาท้องถิ่น และการ เปลี่ยนแปลงของพื้นที่และนโยบายของรัฐบาลหรืออาจใช้เป็นเครื่องมือในการเลือกที่จะกระทำหรือไม่กระทำหรือ ยกเลิกโครงการในกรณีที่ไม่เกิดความคุ้มค่า ต่อประชาชนหรือประชาชนไม่พึงพอใจ ซึ่งการติดตามและ ประเมินผลนี้มีทั้งในรูปของคณะกรรมการติดตามและประเมินผลแผน สมาชิกสภาท้องถิ่น ประชาชนในพื้นที่ องค์กรภาคประชาสังคมหรือองค์กรทางสังคม องค์กรเอกชน หน่วยงานราชการที่มีหน้าที่กำกับดูแลหน่วยงาน ราชการอื่นๆ และที่สำคัญที่สุดคือผู้รับผิดชอบโครงการโดยตรง

ความสำคัญของการติดตามและประเมินผลแผนเป็นเครื่องมือสำคัญในการทดสอบการดำเนินงานตาม ภารกิจขององค์กรปกครองส่วนท้องถิ่นว่าดำเนินการได้ตามเป้าหมายที่กำหนดไว้หรือไม่ ทำให้ทราบและกำหนด ทิศทางการพัฒนาได้อย่างเป็นรูปธรรม และเกิดความชัดเจนที่ทำให้ทราบถึงจุดแข็ง (strengths) จุดอ่อน (weaknesses) โอกาส (opportunities) ปัญหาหรืออุปสรรค (threats) ของแผนพัฒนา โครงการ กิจกรรม ต่างๆ ซึ่งอาจเกิดจากองค์กร บุคลากร สภาพพื้นที่และผู้มีส่วนเกี่ยวข้องเพื่อนำไปสู่การปรับปรุงแผนงานให้เกิด ความสอดคล้องกับสภาพแวดล้อมในสังคมภายใต้ความต้องการและความพึงพอใจของประชาชนและนำไปสู่การ วางแผนการพัฒนาในปีต่อไป เพื่อให้เกิดผลสัมฤทธิ์เชิงคุณค่าในกิจการสาธารณะมากที่สุดและเมื่อพบจุดแข็ง ก็ต้องเร่งรีบดำเนินการและจะต้องมีความสุขรอบคอบในการดำเนินการ ขยายโครงการ งานต่างๆ ที่เป็นจุดแข็ง และพึงรอโอกาสในการเสริมสร้างให้เกิดจุดแข็งนี้ และเมื่อพบจุดแข็ง ก็ต้องเร่งรีบดำเนินการและจะต้องตั้งรับให้ มั่นรอโอกาสที่จะดำเนินการและตั้งมั่นอย่างสุขุมรอบคอบพยายามลดถอยสิ่งที่เป็นปัญหาและอุปสรรคลงไป เมื่อพบจุดอ่อนต้องหยุดและลดถอยปัญหาลงให้ได้ ดำเนินการปรับปรุงให้ดีขึ้น ตั้งรับให้มั่นเพื่อรอโอกาสและ สุดท้ายเมื่อมีโอกาสก็ต้องใช้พันธมิตรให้เกิดประโยชน์เพื่อดำเนินการขยายแผนงาน โครงการ งานต่างๆ พร้อม การปรับปรุงและเร่งรีบดำเนินการสิ่งเหล่านี้จะถูกค้นพบเพื่อให้เกิดการพัฒนาท้องถิ่น โดยการติดตามและ ประเมินผลซึ่งส่งผลให้เกิดกระบวนการพัฒนาท้องถิ่นอย่างเข้มแข็งและมีความยั่งยืน เป็นไปตามเป้าประสงค์ที่ตั้ง ไว้ได้อย่างดียิ่ง

### ๓. วัตถุประสงค์ของการติดตามและประเมินผลแผนพัฒนาท้องถิ่น

- ๑) เพื่อปรับปรุงประสิทธิภาพการจัดการและการบริหาร
- ๒) เพื่อการปรับปรุงแผนงาน
- ๓) เพื่อประเมินความเหมาะสมของการเปลี่ยนแปลงที่เกิดขึ้นกับโครงการ
- ๔) เพื่อระบุแนวทางที่จะปรับปรุงมาตรการที่จะนำไปใช้ให้เหมาะสม
- ๕) เพื่อความกระจ่างชัดของแผนงาน
- ๖) เพื่อการพัฒนาแผนงาน
- ๗) เพื่อตอบสนองความต้องการของผู้ให้การสนับสนุนทางการเงิน
- ๘) เพื่อทดสอบแนวความคิดริเริ่มในการแก้ไขปัญหาของท้องถิ่น
- ๙) เพื่อการตัดสินใจที่จะขยายโครงการหรือยุติโครงการ

### ๔. ขั้นตอนการติดตามและประเมินผลแผนพัฒนาท้องถิ่น

#### ขั้นตอนที่ ๑

แต่งตั้งคณะกรรมการติดตามและประเมินผลแผนพัฒนาท้องถิ่น ตามระเบียบกระทรวงมหาดไทย ว่าด้วยการจัดทำแผนพัฒนาขององค์กรปกครองส่วนท้องถิ่น พ.ศ. ๒๕๔๘ ข้อ ๒๘ ดังนี้

ให้ผู้บริหารท้องถิ่นแต่งตั้งคณะกรรมการติดตามและประเมินผลแผนพัฒนาท้องถิ่น ประกอบด้วย

- ๑) สมาชิกสภาท้องถิ่นที่สภาท้องถิ่นคัดเลือกจำนวนสามคน
- ๒) ผู้แทนประชาคมท้องถิ่นที่ประชาคมท้องถิ่นคัดเลือกจำนวนสองคน
- ๓) ผู้แทนหน่วยงานที่เกี่ยวข้องที่ผู้บริหารท้องถิ่นคัดเลือกจำนวนสองคน
- ๔) หัวหน้าส่วนการบริหารที่คัดเลือกกันเองจำนวนสองคน
- ๕) ผู้ทรงคุณวุฒิที่ผู้บริหารท้องถิ่นคัดเลือกจำนวนสองคน

โดยให้คณะกรรมการเลือกกรรมการหนึ่งคนทำหน้าที่ประธานคณะกรรมการและกรรมการอีก หนึ่งคนทำหน้าที่เลขานุการของคณะกรรมการ

ให้กรรมการตาม (๑) (๒) (๓) (๔) และ (๕) แห่งระเบียบกระทรวงมหาดไทย ว่าด้วยการจัดทำ แผนพัฒนาขององค์กรปกครองส่วนท้องถิ่น พ.ศ. ๒๕๔๘ หมวด ๖ ข้อ ๒๘ มีวาระอยู่ในตำแหน่งคราวละสี่ปี และอาจได้รับการคัดเลือกอีกได้ (แก้ไขเพิ่มเติมโดยระเบียบกระทรวงมหาดไทย ว่าด้วยการจัดทำแผนพัฒนาของ องค์กรปกครองส่วนท้องถิ่น (ฉบับที่ ๓) พ.ศ. ๒๕๖๑ ข้อ ๑๑ วรรค ๒ ทั้งนี้ องค์การบริหารส่วนตำบล โนนแดง ได้แต่งตั้งคณะกรรมการติดตามและประเมินผลแผนพัฒนาท้องถิ่นองค์การบริหารส่วนตำบลโนนแดง ตาม ระเบียบดังกล่าวเป็นที่เรียบร้อยแล้ว ตามคำสั่งองค์การบริหารส่วนตำบลโนนแดง ที่ ๕๖๕/๒๕๖๕ ลงวันที่ ๒๖ กันยายน พ.ศ. ๒๕๖๕ , คำสั่ง อบต.โนนแดง ที่ ๖๙๘ / ๒๕๖๕ ลงวันที่ ๒๘ พฤศจิกายน ๒๕๖๕ และ คำสั่ง อบต.โนนแดง ที่ ๖๙๙/๒๕๖๕ ลงวันที่ ๒๘ พฤศจิกายน ๒๕๖๕ เป็นต้นไป

#### ขั้นตอนที่ ๒

คณะกรรมการติดตามและประเมินผลแผนพัฒนาท้องถิ่น กำหนดแนวทาง วิธีการในการติดตาม และประเมินผลแผนพัฒนาท้องถิ่น ตามระเบียบกระทรวงมหาดไทย ว่าด้วยการจัดทำแผนพัฒนาขององค์กร ปกครองส่วนท้องถิ่น พ.ศ. ๒๕๔๘ ข้อ ๒๙ (๑)

ขั้นตอนที่ ๓ ...

### **ขั้นตอนที่ ๓**

คณะกรรมการติดตามและประเมินผลแผนพัฒนาท้องถิ่น ดำเนินการติดตามและประเมินผลแผนพัฒนาท้องถิ่น ตามระเบียบกระทรวงมหาดไทย ว่าด้วยการจัดทำแผนพัฒนาขององค์กรปกครองส่วนท้องถิ่น พ.ศ. ๒๕๔๘ ข้อ ๒๙ (๒)

### **ขั้นตอนที่ ๔**

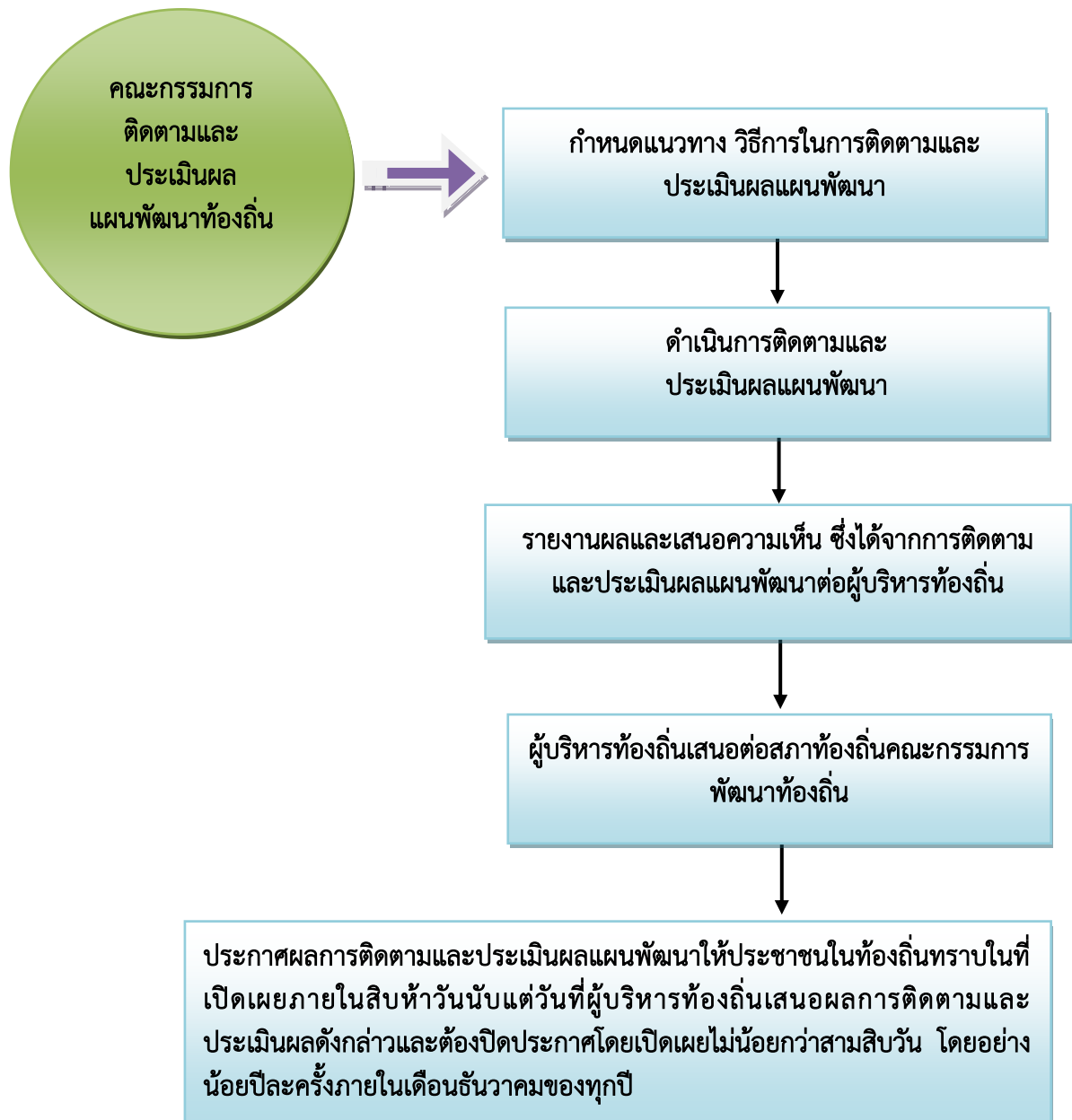
คณะกรรมการติดตามและประเมินผลแผนพัฒนาท้องถิ่น รายงานผลและเสนอความเห็นซึ่งได้จากการติดตามและประเมินผลแผนพัฒนาท้องถิ่นต่อผู้บริหารท้องถิ่น เพื่อให้ผู้บริหารท้องถิ่นเสนอต่อสภาท้องถิ่น และคณะกรรมการพัฒนาท้องถิ่น พร้อมทั้งประกาศผลการติดตามและประเมินผลแผนพัฒนาให้ประชาชนในท้องถิ่นทราบในที่เปิดเผยภายในสิบห้าวันนับแต่วันรายงานผลและเสนอความเห็นดังกล่าว และต้องปิดประกาศไว้เป็นระยะเวลาไม่น้อยกว่าสามสิบวันโดยอย่างน้อยปีละหนึ่งครั้งภายในเดือนธันวาคมของทุกปี ตามระเบียบกระทรวงมหาดไทย ว่าด้วยการจัดทำแผนพัฒนาขององค์กรปกครองส่วนท้องถิ่น พ.ศ. ๒๕๔๘ ข้อ ๒๙ (๓) ที่แก้ไขเพิ่มเติมโดยระเบียบกระทรวงมหาดไทย ว่าด้วยการจัดทำแผนพัฒนาขององค์กรปกครองส่วนท้องถิ่น (ฉบับที่ ๓) พ.ศ. ๒๕๖๑ ข้อ ๑๒

### **ขั้นตอนที่ ๕**

ผู้บริหารท้องถิ่นเสนอผลการติดตามและประเมินผลต่อสภาท้องถิ่น และคณะกรรมการพัฒนาท้องถิ่น พร้อมกันประกาศผลการติดตามและประเมินผลแผนพัฒนาให้ประชาชนในท้องถิ่นทราบในที่เปิดเผยภายในสิบห้าวันนับแต่วันที่ผู้บริหารท้องถิ่นเสนอผลการติดตามและประเมินผลดังกล่าวและต้องปิดประกาศโดยเปิดเผยไม่น้อยกว่าสามสิบวัน โดยอย่างน้อยปีละหนึ่งครั้งภายในเดือนธันวาคมของทุกปี ตามระเบียบกระทรวงมหาดไทย ว่าด้วยการจัดทำแผนพัฒนาขององค์กรปกครองส่วนท้องถิ่น พ.ศ. ๒๕๔๘ ข้อ ๓๐ (๕) ที่แก้ไขเพิ่มเติมโดยระเบียบกระทรวงมหาดไทย ว่าด้วยการจัดทำแผนพัฒนาขององค์กรปกครองส่วนท้องถิ่น (ฉบับที่ ๓) พ.ศ. ๒๕๖๑ ข้อ ๑๓

ผังขั้นตอนการ...

ผังขั้นตอนการดำเนินการติดตามและประเมินผลแผนพัฒนา



๕. กรอบและแนวทาง...

## ๕. กรอบและแนวทางในการติดตามและประเมินผลแผนพัฒนา

คณะกรรมการติดตามและประเมินผลแผนพัฒนาท้องถิ่น ได้กำหนดกรอบและแนวทางในการติดตามและประเมินผลแผนพัฒนาท้องถิ่นขององค์การบริหารส่วนตำบลโนนแดง ตามระเบียบกระทรวงมหาดไทย ว่าด้วยการจัดทำแผนพัฒนาขององค์กรปกครองส่วนท้องถิ่น พ.ศ. ๒๕๔๘ และที่แก้ไขเพิ่มเติมถึง (ฉบับที่ ๓) พ.ศ. ๒๕๖๑ หนังสือกระทรวงมหาดไทย หนังสือกระทรวงมหาดไทย ด่วนที่สุด ที่ มท ๐๘๑๐.๓/ว ๒๙๓๑ ลงวันที่ ๑๕ พฤษภาคม ๒๕๖๒ เรื่อง ชักซ้อมแนวทางการทบทวนแผนพัฒนาท้องถิ่น (พ.ศ. ๒๕๖๑ - ๒๕๖๕) ขององค์การบริหารส่วนท้องถิ่น ข้อ ๗ หนังสือกระทรวงมหาดไทย ที่มท ๐๘๑๐.๓/ว ๖๐๘๖ ลงวันที่ ๑๙ สิงหาคม ๒๕๖๕ และคู่มือการติดตามและประเมินผลการจัดทำและแปลงแผนไปสู่การปฏิบัติขององค์กรปกครองส่วนท้องถิ่น (โดยกรมส่งเสริมการปกครองท้องถิ่นร่วมกับมหาวิทยาลัยธรรมศาสตร์) ดังนี้

**๕.๑ กรอบเวลา (time & timeframe) ความสอดคล้อง (relevance) ความพอเพียง (adequacy) ความก้าวหน้า (progress) ประสิทธิภาพ (efficiency) ประสิทธิผล (effectiveness) ผลลัพธ์และผลผลิต (outcome and output) การประเมินผลกระทบการประเมินผลกระบวนการ (process evaluation) มีรายละเอียดดังนี้**

### (๑) กรอบเวลา (time & timeframe)

การดำเนินโครงการเป็นไปตามห้วงเวลาที่กำหนดเอาไว้ในแผนการดำเนินงานหรือไม่ และเป็นห้วงเวลาที่ดำเนินการเหมาะสมต่อถูกต้องหรือไม่ มีความล่าช้าเกิดขึ้นหรือไม่

### (๒) ความสอดคล้อง (relevance)

มีความสอดคล้องกับแผนพัฒนาเศรษฐกิจและสังคมแห่งชาติ แผนการบริหารราชการแผ่นดิน ยุทธศาสตร์ประเทศ ค่านิยมหลักของคนไทย นโยบายของรัฐบาล ยุทธศาสตร์และนโยบายของคณะกรรมการรักษาความสงบแห่งชาติ (คสช.) ยุทธศาสตร์การพัฒนากลุ่มจังหวัด ยุทธศาสตร์การพัฒนาจังหวัด ยุทธศาสตร์การพัฒนาองค์กรปกครองส่วนท้องถิ่นในเขตจังหวัด แผนพัฒนาอำเภอ แผนพัฒนาตำบล แผนชุมชน วิสัยทัศน์ พันธกิจ จุดมุ่งหมายเพื่อการพัฒนา แนวทางการพัฒนา นโยบายผู้บริหาร รวมทั้งปัญหา ความต้องการของประชาคม และชุมชน

### (๓) ความพอเพียง (adequacy)

การบรรจุโครงการในแผนพัฒนาเป็นโครงการที่มีความจำเป็นต่อประชาชนในชุมชน สามารถแก้ไขปัญหาที่เกิดขึ้นได้ในชุมชน และสามารถดำเนินการได้ตามอำนาจหน้าที่ของท้องถิ่น โดยคำนึงถึงงบประมาณของท้องถิ่น

### (๔) ความก้าวหน้า (Progress)

พิจารณาถึงความก้าวหน้าในอนาคตของท้องถิ่น โดยพิจารณา

#### ๑) ด้านโครงสร้างพื้นฐาน

มีโครงสร้างพื้นฐานที่ดี มีถนนในการสัญจรไปมาได้สะดวก ปลอดภัย ประชาชนมีน้ำใช้ในการอุปโภค-บริโภคทุกวัน ครบถ้วน ประชาชนมีไฟฟ้าใช้ครบทุกวัน และมีไฟฟ้าสาธารณะครบทุกจุด มีแหล่งน้ำในการเกษตรพอเพียง

#### ๒) ด้านงานส่งเสริมคุณภาพชีวิต

เด็กได้รับการศึกษาบนพื้นฐานทุกคน ผู้สูงอายุ ผู้พิการ ผู้ป่วยเอดส์ ผู้ด้อยโอกาสได้รับการดูแลอย่างทั่วถึงกลุ่มอาชีพมีความแข็งแรง โรคริดตต่อ โรคระบาด โรคอุบัติใหม่ลดลง สภาพความเป็นอยู่ดีขึ้น มีที่อยู่อาศัยที่มีสภาพมั่นคงแข็งแรง ประชาชนมีสุขภาพร่างกายแข็งแรง

๓) ด้านการจัด...

### ๓) ด้านการจัดระเบียบชุมชนและการรักษาความสงบเรียบร้อย

ประชาชนได้รับความปลอดภัยในชีวิตและทรัพย์สิน ชุมชนปลอดภัยเสพติด ปลอดภัย  
พนัก อบายมุข การทะเลาะวิวาท

### ๔) ด้านเศรษฐกิจ พาณิชยกรรมและการท่องเที่ยว

มีการขยายตัวทางเศรษฐกิจ การพาณิชยกรรมเพิ่มมากขึ้น มีการท่องเที่ยวในท้องถิ่น  
เพิ่มมากขึ้น ประชาชนมีรายได้เพิ่มขึ้นและเพียงพอในการดำรงชีวิต

### ๕) ด้านทรัพยากรธรรมชาติและสิ่งแวดล้อม

ทรัพยากรธรรมชาติไม่ถูกทำลาย สภาพแวดล้อมในชุมชนดีขึ้น ปราศจากมลภาวะที่เป็น  
พิษ ชยะในชุมชนลดลงและถูกกำจัดอย่างเหมาะสม ปริมาณน้ำเสียลดลง การระบายน้ำดีขึ้น

### ๖) ด้านศิลปะ วัฒนธรรม จารีตประเพณีและภูมิปัญญาท้องถิ่น

ศิลปะ วัฒนธรรม จารีตประเพณีและภูมิปัญญาท้องถิ่นท้องถิ่นยังคงอยู่และได้รับการ  
ส่งเสริมอนุรักษ์สู่คนรุ่นต่อไป ประชาชน เด็กและเยาวชนในท้องถิ่นมีจิตสำนึก เกิดความตระหนัก และเข้ามามี  
ส่วนร่วมในการอนุรักษ์ ฟื้นฟู และสืบสานภูมิปัญญาและคุณค่าความหลากหลายทางวัฒนธรรม ทั้งที่เป็นชีวิต  
ค่านิยมที่ดีงาม และความเป็นไทย รวมทั้งได้เรียนรู้ความสำคัญ รู้จักวิถีชีวิต รู้ถึงคุณค่าของประวัติศาสตร์ใน  
ท้องถิ่น ความเป็นมาและวัฒนธรรมประเพณีของท้องถิ่น อันจะสร้างความภูมิใจและจิตสำนึกในการรักษา  
วัฒนธรรมประเพณีของท้องถิ่นสืบไป

#### (๕) ประสิทธิภาพ (efficiency)

ติดตามและประเมินโครงการที่ดำเนินการว่าสามารถดำเนินการได้บรรลุวัตถุประสงค์หรือไม่  
มีผลกระทบเกิดขึ้นหรือไม่ ผู้เข้าร่วมโครงการมีความพึงพอใจหรือไม่ การดำเนินโครงการสามารถแก้ไขปัญหาของ  
ชุมชนได้หรือไม่ งบประมาณถูกใช้ไปอย่างประหยัดและคุ้มค่า ทรัพย์สินของ เช่น วัสดุ อุปกรณ์ ครุภัณฑ์ ถูกใช้  
ไปอย่างคุ้มค่า มีการบำรุงรักษาและซ่อมแซม มีการปรับปรุงหรือไม่

#### (๖) ประสิทธิภาพ (effectiveness)

ประชาชนมีความพึงพอใจมากน้อยเพียงใด ปัญหาของชุมชนประชาชนได้รับการแก้ไขหรือไม่  
มีผลกระทบต่อประชาชนในชุมชนหรือไม่

#### (๗) ผลลัพธ์และผลผลิต (outcome and output)

ประชาชน ชุมชน ได้รับอะไรจากการดำเนินโครงการของเทศบาล ซึ่งส่งผลไปถึงการพัฒนา  
จังหวัด ภูมิภาคและระดับประเทศ

#### (๘) การประเมินผลกระทบการประเมินผลกระบวนการ (process evaluation)

เป็นการประเมินถึงผลกระทบต่อชุมชนและสังคมและหน่วยงานที่เกี่ยวข้อง โดยพิจารณาถึง  
ผลกระทบต่อสุขภาพของประชาชน สังคม สภาพแวดล้อม สิ่งแวดล้อม ธรรมชาติ เศรษฐกิจ ว่ามีผลกระทบ  
เกิดขึ้นอย่างไร สาเหตุจากอะไร ประเมินผลกระบวนการดำเนินงานโครงการ กระบวนการเหมาะสม ถูกต้อง  
หรือไม่

### ๕.๒ การวิเคราะห์สภาพแวดล้อมของท้องถิ่น

คณะกรรมการติดตามและประเมินผลแผนพัฒนาท้องถิ่น ดำเนินการวิเคราะห์สภาพแวดล้อม  
ท้องถิ่น ในระดับชุมชนและทั้งในเขตองค์กรปกครองส่วนท้องถิ่น และรวมทั้งตำบล อำเภอ เนื่องจากในเขต  
องค์การบริหารส่วนตำบลโนนแดง นั้น มีหมู่บ้านที่บางส่วนหรือและส่วนใหญ่อยู่ในเขตองค์การบริหารส่วนตำบล  
และเขต อปท.ข้างเคียง ซึ่งมีปฏิสัมพันธ์ซึ่งกันและกันกับสภาพแวดล้อมภายใต้สังคมที่เป็นทั้งระบบเปิดมากกว่า  
ระบบปิดในปัจจุบัน โดยการวิเคราะห์สภาพแวดล้อมเป็นการวิเคราะห์สภาพแวดล้อมทั้งภายนอกและภายใน ดังนี้

การวิเคราะห์...

### (๑) การวิเคราะห์สภาพแวดล้อมภายนอก

คณะกรรมการติดตามและประเมินผลแผนพัฒนาท้องถิ่น ดำเนินการวิเคราะห์สภาพแวดล้อมภายนอก เป็นการตรวจสอบ ประเมินและกรองปัจจัยหรือข้อมูลจากสภาพแวดล้อมภายนอกที่มีผลกระทบต่อท้องถิ่น เช่น สภาพเศรษฐกิจ เทคโนโลยี การเมือง กฎหมาย สังคม สิ่งแวดล้อม วิเคราะห์เพื่อให้เกิดการบูรณาการ (integration) ร่วมกันกับองค์กรปกครองส่วนท้องถิ่น หน่วยงานราชการหรือรัฐวิสาหกิจ การวิเคราะห์สภาพภายนอกนี้ เป็นการระบุถึงโอกาสและอุปสรรคที่จะต้องดำเนินการและแก้ไขปัญหาที่เกิดขึ้น

### (๒) การวิเคราะห์สภาพแวดล้อมภายใน

เป็นการตรวจสอบ ประเมินและกรองปัจจัยหรือข้อมูลจากสภาพแวดล้อมในท้องถิ่น ปัจจัยใดเป็นจุดแข็งหรือจุดอ่อนที่องค์กรปกครองส่วนท้องถิ่นจะแสวงหาโอกาสพัฒนาและหลีกเลี่ยงอุปสรรคที่อาจจะเกิดขึ้นได้ ซึ่งการติดตามและประเมินผลโดยกำหนดให้มีการวิเคราะห์สภาพแวดล้อมภายใน สามารถทำได้หลายแนวทาง เช่น การวิเคราะห์ห่วงโซ่แห่งคุณค่าภายในท้องถิ่น (value-chain analysis) การวิเคราะห์ปัจจัยภายในตามสายงาน (scanning functional resources) เป็นการวิเคราะห์ ตรวจสอบ ติดตามองค์กรปกครองส่วนท้องถิ่นเพื่อวิเคราะห์ถึงจุดแข็งและจุดอ่อน

#### ๕.๓ การติดตามประเมินผลแผนพัฒนา

➤ ติดตามและประเมินผลแผนพัฒนาท้องถิ่น (พ.ศ. ๒๕๖๖ – ๒๕๗๐) ปีงบประมาณ พ.ศ. ๒๕๖๘ รวมทั้งที่เพิ่มเติม เปลี่ยนแปลง และแก้ไข

๕.๔ ดำเนินการตรวจสอบในระหว่างการทำโครงการพัฒนาและกิจกรรมที่ดำเนินการจริงทั้งหมดในพื้นที่ขององค์กรปกครองส่วนท้องถิ่นประจำปีงบประมาณนั้น ว่าสามารถเป็นไปตามเป้าหมายที่ตั้งไว้หรือไม่

๕.๕ สรุปผลการดำเนินโครงการในแผนพัฒนา

๕.๖ สรุปผลการประเมินความพึงพอใจ

๕.๗ เปรียบเทียบผลการดำเนินงานในปีที่ผ่านมาละปีปัจจุบัน

๕.๘ เสนอแนะความคิดเห็นที่ได้จากการติดตามและประเมินผล

➤ ติดตามและประเมินผลยุทธศาสตร์และโครงการตามแนวทางการพิจารณาการติดตามและประเมินผลยุทธศาสตร์ และตามแนวทางการพิจารณาการติดตามและประเมินผลโครงการ เพื่อความสอดคล้องแผนพัฒนาท้องถิ่น (พ.ศ. ๒๕๖๖ – ๒๕๗๐) ประจำปีงบประมาณ พ.ศ. ๒๕๖๘

## ๖. ระเบียบ วิธีการในการติดตามและประเมินผลแผนพัฒนา

ระเบียบ วิธีในการติดตามและประเมินผล วิธีการในการติดตามและประเมินผลแผนพัฒนา ซึ่งต้องกำหนดวิธีการติดตามและประเมิน กำหนดช่วงเวลาในการติดตามและประเมินผล โดยมีองค์ประกอบที่สำคัญ ๒ ประการ ดังนี้

๖.๑ ระเบียบในการติดตามและประเมินผลแผนพัฒนา ระเบียบวิธีในการติดตามและประเมินผลแผนพัฒนา มีองค์ประกอบ ๔ ประการ ดังนี้

(๑) ผู้เข้าร่วมติดตามและประเมินผล ได้แก่ คณะกรรมการติดตามและประเมิน ผู้รับผิดชอบแผนพัฒนา สมาชิกสภา ประชาชนในท้องถิ่น ผู้มีส่วนเกี่ยวข้อง และผู้มีส่วนได้เสีย (stakeholders) ในท้องถิ่น ผู้รับผิดชอบโครงการ

(๒) ขั้นตอนในการติดตามและประเมินผล (รายละเอียดตามหัวข้อที่ ๓ ข้างต้น)

(๓) หาระยะเวลา...

### (๓) ทั่วระยะเวลาในการติดตามและประเมินผล

คณะกรรมการต้องดำเนินการติดตามรายงานผลและเสนอความเห็นซึ่งได้จากการติดตามและประเมินผลแผนพัฒนาท้องถิ่นต่อผู้บริหารท้องถิ่น เพื่อให้ผู้บริหารท้องถิ่นเสนอต่อสภาท้องถิ่น และคณะกรรมการพัฒนาท้องถิ่น พร้อมทั้งประกาศผลการติดตามและประเมินผลแผนพัฒนาให้ประชาชนในท้องถิ่นทราบในที่เปิดเผยภายในสิบห้าวันนับแต่วันรายงานผลและเสนอความเห็นดังกล่าว และต้องปิดประกาศไว้เป็นระยะเวลาไม่น้อยกว่าสามสิบวันโดยอย่างน้อยปีละหนึ่งครั้งภายในเดือนธันวาคมของทุกปี

(๓) **เครื่องมือ** อันได้แก่เครื่องมือ อุปกรณ์ สิ่งที่ใช้เป็นสื่อสำหรับการติดตามและประเมินผล เพื่อใช้ในการรวบรวมข้อมูลแผนพัฒนาที่ได้กำหนดขึ้น ซึ่งมีผลต่อการพัฒนาท้องถิ่น ข้อมูลดังกล่าวเป็นได้ทั้งข้อมูลเชิงปริมาณ และข้อมูลเชิงคุณภาพ มีความจำเป็นและสำคัญในการนำมาหาค่าและผลของประโยชน์ที่ได้รับจากแผนพัฒนา เป็นแบบสอบถาม แบบวัดคุณภาพแผน แบบติดตามและประเมินผลโครงการสำหรับแผนพัฒนาเพื่อความสอดคล้องของยุทธศาสตร์และโครงการ แบบตัวบ่งชี้ของการปฏิบัติงาน แบบบันทึกข้อมูลแบบรายงาน เพื่อนำไปวิเคราะห์ทางสถิติ และการหาผลสัมฤทธิ์โดยรูปแบบต่างๆ ที่สอดคล้องกับบริบทของท้องถิ่น

(๕) **กรรมวิธี** อันได้แก่เป็นเป็นวิธีการติดตามและประเมินผล จะต้องศึกษาเอกสารที่เกี่ยวข้องกับยุทธศาสตร์ ซึ่งเป็นการตรวจดูเอกสารหลักฐานต่างๆ ที่เป็นทรัพย์สินขององค์กรปกครองส่วนท้องถิ่นที่เกี่ยวข้องกับการพัฒนาท้องถิ่น โดยดำเนินการตรวจสอบเอกสารหลักฐานต่างๆ อันได้แก่แผนพัฒนาท้องถิ่น แผนการดำเนินการ ข้อบัญญัติงบประมาณรายจ่าย การลงนามในสัญญา การเบิกจ่ายงบประมาณ เอกสารการดำเนินโครงการ ทรัพย์สินต่างๆ มีอยู่จริงหรือไม่ สภาพของทรัพย์สินนั้นเป็นอย่างไร อันได้แก่ครุภัณฑ์ ที่ดินและสิ่งก่อสร้าง กลุ่มผลประโยชน์ต่างๆ เพื่อตรวจดูว่าดำเนินการให้เป็นไปตามวัตถุประสงค์และได้รับผลตามที่ตั้งไว้หรือไม่ โดยการเก็บข้อมูล วิเคราะห์ข้อมูล (data analysis)

## ๖.๒ วิธีในการติดตามและประเมินผล

### (๑) การออกแบบการติดตามและประเมินผล

ดำเนินการออกแบบการติดตามประเมินผล เริ่มจากการเก็บรวบรวมข้อมูล การนำข้อมูลมาวิเคราะห์ เปรียบเทียบ การค้นหาผลกระทบของการดำเนินโครงการ ผลกระทบต่อองค์กรสอบถามข้อมูลจากผู้รับผิดชอบโครงการ นำมาวิเคราะห์ปัญหา สรุปผลเสนอแนะการแก้ไขปัญหา

### (๒) วิธีการเก็บรวบรวมข้อมูลการติดตามและประเมินผลแผนพัฒนา

โดยดำเนินการเก็บข้อมูลจากแผนยุทธศาสตร์การพัฒนา แผนพัฒนาท้องถิ่น แผนการดำเนินการ ข้อบัญญัติงบประมาณรายจ่าย เอกสารการเบิกจ่าย ภาพถ่าย ทะเบียนทรัพย์สิน เอกสารการดำเนินโครงการจากผู้รับผิดชอบโครงการ ลงพื้นที่ตรวจสอบ สอบถามประชาชนในพื้นที่

## ๗. เครื่องมือที่ใช้ในการติดตามและประเมินผลแผนพัฒนา

สิ่งที่จะทำให้การติดตามและประเมินผลมีประสิทธิภาพก็คือเครื่องมือที่ใช้ในการดำเนินการติดตามประเมินผลตามที่กล่าวไปแล้วในระเบียบวิธีการติดตามและประเมินผล คณะกรรมการได้พิจารณาเครื่องมือที่ใช้ในการติดตามและประเมินผลแผนพัฒนา ดังนี้

๗.๑ การติดตามและประเมินผลแผนพัฒนาจะต้องดำเนินการการวัดผลในเชิงปริมาณและเชิงคุณภาพ

(๑) การวัดผลในเชิงปริมาณ (Quantity) โดยเครื่องมือที่ใช้ในการติดตามและประเมินผลในเชิงปริมาณ

(๑.๑) แบบประเมินผลการดำเนินงานขององค์กรปกครองส่วนท้องถิ่นตามยุทธศาสตร์การพัฒนา

(๑.๒) ข้อมูลจากระบบสารสนเทศการบริหารจัดการเพื่อการวางแผนและประเมินผล การใช้จ่ายงบประมาณขององค์กรปกครองส่วนท้องถิ่น (E-plan : Electronic Plan)

(๒) การวัดผลในเชิงคุณภาพ (Quality) มีการวัดผลดังนี้

(๒.๑) แบบการกำกับจัดทำแผนพัฒนาท้องถิ่น (พ.ศ.๒๕๖๖ – ๒๕๗๐)

(๒.๒) การติดตามและประเมินผลแผนพัฒนาท้องถิ่น ตามแนวทางการพิจารณาการติดตามและประเมินผลยุทธศาสตร์ และตามแนวทางการพิจารณาการติดตามและประเมินผลโครงการ เพื่อความสอดคล้องแผนพัฒนาท้องถิ่น (พ.ศ. ๒๕๖๖ – ๒๕๗๐)

(๒.๓) การติดตามและประเมินผลโครงการตาม การเบิกจ่ายงบประมาณ คงเหลือ และผลสำเร็จของโครงการ โดยให้ผู้รับผิดชอบโครงการเป็นผู้รับผิดชอบดำเนินการติดตามโครงการโดยผู้รับผิดชอบโครงการอาจมอบหมายให้บุคคล หรือคณะกรรมการ หรือ คณะทำงาน กำหนดแบบและวิธีการติดตามและประเมินได้ตามความเหมาะสม

(๒.๔) การสำรวจความพึงพอใจในการวัดผลเชิงคุณภาพโดยภาพรวม โดยได้มีการประเมินความพึงพอใจ ซึ่งการประเมินความพึงพอใจทำให้ทราบถึงผลเชิงคุณภาพในการดำเนินงานขององค์การบริหารส่วนตำบลโนนแดง ในภาพรวม โดยเครื่องมือที่ใช้ในการประเมินความพึงพอใจ มีดังนี้

แบบที่ ๓/๒ แบบประเมินความพึงพอใจต่อผลการดำเนินงานขององค์การบริหารส่วนตำบลโนนแดง ภาพรวม

แบบที่ ๓/๓ แบบประเมินความพึงพอใจต่อผลการดำเนินงานขององค์การบริหารส่วนตำบลโนนแดง แต่ละยุทธศาสตร์

(แบบที่ ๓/๒ และ ๓/๓ ตามคู่มือการติดตามและประเมินผลการจัดทำและแปลงแผนไปสู่การปฏิบัติขององค์กรปกครองส่วนท้องถิ่น โดยกรมส่งเสริมการปกครองท้องถิ่นร่วมกับมหาวิทยาลัยธรรมศาสตร์)

แบบที่ ๓/๔ แบบประเมินความพึงพอใจของผู้รับบริการในงานบริการขององค์การบริหารส่วนตำบลโนนแดง (ให้หน่วยงานภายนอกดำเนินการ)

๘. ประโยชน์...

## ๘. ประโยชน์ของการติดตามและประเมินผลแผนพัฒนา

- ๑) ทำรู้ว่าการนำนโยบายไปปฏิบัติมีสมรรถภาพในการจัดการและบริหารมากน้อยเพียงใด
- ๒) เห็นจุดสำคัญที่จะต้องปรับปรุงแก้ไขอย่างชัดเจน ทั้งวัตถุประสงค์ของแผนงาน ขั้นตอนการปฏิบัติ ทรัพยากรที่ต้องใช้ ช่วงเวลาที่ต้องกระทำให้เสร็จ ซึ่งจะทำให้แผนงานมีความเหมาะสมต่อการนำไปปฏิบัติให้บรรลุวัตถุประสงค์อย่างมีประสิทธิภาพยิ่งขึ้น
- ๓) ทำให้ทราบว่าจำเป็นต้องเปลี่ยนแปลงโครงการอย่างไรบ้างให้เหมาะสม ระดับการเปลี่ยนแปลงมากน้อยแค่ไหน การเปลี่ยนแปลงจะก่อให้เกิดผลกระทบอะไรบ้าง อาทิ เช่น การเปลี่ยนแปลงวัตถุประสงค์บางส่วน การเปลี่ยนแนวทางการปฏิบัติ หรือการเปลี่ยนแปลงหน่วยงานที่รับผิดชอบการนำโครงการไปปฏิบัติ เป็นต้น
- ๔) ทำให้ทราบว่ามาตรการหรือกิจกรรมที่ใช้อยู่มีข้อบกพร่องอะไรบ้าง ข้อบกพร่องดังกล่าวเกิดจากสาเหตุอะไร เพื่อนำมาประมวลผลเพื่อแสวงหาแนวทางแก้ไขปรับปรุงมาตรการใหม่ให้เหมาะสมต่อการนำไปปฏิบัติให้บรรลุวัตถุประสงค์ยิ่งขึ้น
- ๕) ทำให้ทราบว่าขั้นตอนใดบ้างที่มีปัญหาอุปสรรค และปัญหาอุปสรรคเหล่านั้นเกิดจากสาเหตุอะไร เมื่อทราบข้อมูลทั้งหมด การประเมินผลจะเป็นเครื่องมือสำคัญในการปรับปรุงขั้นตอนการทำงานของแผนงานให้มีความกระชับ เพื่อขจัดปัญหาอุปสรรคที่เกิดขึ้นในแต่ละขั้นตอนให้หมดไป
- ๖) ทำให้ทราบว่าแผนงานที่นำไปปฏิบัติมีจุดแข็ง (strengths) และจุดอ่อน (weaknesses) อะไรบ้าง และจุดอ่อนที่พบเกิดจากสาเหตุอะไรและจะแก้ไขได้อย่างไร เมื่อได้ทำการวิเคราะห์ข้อมูลครบถ้วนแล้ว ผลการวิเคราะห์จะนำไปสู่การพัฒนาแผนงานให้มีความเหมาะสม และมีประสิทธิภาพยิ่งขึ้น
- ๗) ทำให้ผู้ให้การสนับสนุนการนำโครงการไปปฏิบัติและผู้สนับสนุนการประเมินผลทราบผลของการนำนโยบายไปปฏิบัติบรรลุวัตถุประสงค์เพียงใด มีปัญหาอุปสรรคที่จะต้องปรับปรุงแก้ไขโครงการหรือไม่ (ผู้สนับสนุนทางการเงินมี ๒ ส่วน คือ ส่วนแรก คือ ผู้สนับสนุนการเงินแก่โครงการ เพื่อให้การนำโครงการไปปฏิบัติประสบผลสำเร็จ และส่วนที่สอง คือ ผู้ให้การสนับสนุนทางการเงินเพื่อทำการประเมินผลโครงการ ทั้งผู้ให้การสนับสนุนการนำโครงการไปปฏิบัติและผู้สนับสนุนทางการเงิน เพื่อทำการประเมินผลต่างๆ)
- ๘) การประเมินจะชี้ให้เห็นว่าแนวความคิดริเริ่มใหม่ในการแก้ไขปัญหาของท้องถิ่นประสบความสำเร็จตามวัตถุประสงค์ที่กำหนดไว้เพียงใด มีปัญหาและอุปสรรคในการดำเนินงานอย่างไรบ้าง และปัญหาอุปสรรคเหล่านี้ได้ผลเพียงใด และหรือจะต้องปรับปรุงในส่วนใดบ้าง
- ๙) การประเมินจะทำให้เกิดความกระชับว่าโครงการใดที่นำไปปฏิบัติแล้วได้ผลดีสมควรจะขยายโครงการให้ครอบคลุมกว้างขวางยิ่งขึ้นหรือโครงการใดมีปัญหาอุปสรรคมากและไม่สอดคล้องกับการแก้ไขปัญหาของสังคมควรจะยุติโครงการเสียเพื่อลดความสูญเสียให้น้อยลง หรือในกรณีที่มีโครงการที่มีลักษณะแข่งขันกันการประเมินผลจะทำให้ทราบว่าโครงการใดมีประสิทธิภาพในการแก้ไขปัญหาของสาธารณชนสมควรสนับสนุนให้ดำเนินการต่อไป ส่วนโครงการที่ไม่ประสบความสำเร็จ หรือให้ผลตอบแทนน้อยกว่ามาก ก็ควรยกเลิกทิ้งเสีย

๙. คณะกรรมการ...

๙. คณะกรรมการติดตามและประเมินผลแผนพัฒนาท้องถิ่นองค์การบริหารส่วนตำบลโนนแดง

ลำดับที่	ชื่อ-สกุล	ตำแหน่ง
๑	นางสาวนทกร สัญญาอริยาภรณ์	ปลัด อบต.โนนแดง เป็นประธานคณะกรรมการ
๒	จำเริญวุฒิ พึ่งกุศล	หัวหน้าสำนักปลัด เป็นเลขานุการคณะกรรมการ
๓	นายทองอร หาญชัย	สมาชิกสภา อบต.โนนแดง หมู่ที่ ๓ / กรรมการ
๔	นายประทีป ต้นเรือง	สมาชิกสภา อบต.โนนแดง หมู่ที่ ๕ / กรรมการ(ลาออก)
๕	นายบุญอยู่ ปิตะบุตร	สมาชิกสภา อบต.โนนแดง หมู่ที่ ๘ / กรรมการ
๖	นายนิรุต อุปชา	ผู้แทนประชาคมท้องถิ่น / กรรมการ
๗	นายณภัทร สถิตชัย	ผู้แทนประชาคมท้องถิ่น / กรรมการ
๘	น.ส. จินต์จุฑา สัจจทยาธรรม	นวก.พัฒนาชุมชนฯ ผู้แทนหน่วยงานที่เกี่ยวข้อง/กรรมการ
๙	น.ส. ชิตชไม เตัญญุเชียว	นวก.ส่งเสริมการเกษตรฯ ผู้แทนหน่วยงานที่เกี่ยวข้อง/กรรมการ
๑๐	นางกุสุมา พึ่งกุศล	ผู้ทรงคุณวุฒิ / กรรมการ
๑๑	นายปิยะนัส ศรีพิไล	ผู้ทรงคุณวุฒิ / กรรมการ

๑๐. คณะอนุกรรมการติดตามและประเมินผลแผนพัฒนาท้องถิ่นองค์การบริหารส่วนตำบลโนนแดง

ลำดับที่	ชื่อ-สกุล	ตำแหน่ง
๑	นายปรีชา กุลชัยภูมิ	นักวิเคราะห์นโยบายและแผนฯ เป็นประธานอนุกรรมการ
๒	นางสาวดารารัตน์ กุชัยภูมิ	นักทรัพยากรบุคคลฯ เป็นอนุกรรมการ
๓	นางสาวดาวรุ่ง รัญชัย	นักพัฒนาชุมชนฯ เป็นอนุกรรมการ
๔	นางไพรวลัย พันธุ์เกิด	นักวิชาการสาธารณสุขฯ เป็นอนุกรรมการ
๕	พ.จ.อ. รวม ชังหนอง	เจ้าพนักงานป้องกันฯ เป็นอนุกรรมการ
๖	นายสมพร นาชม	พนักงานขับรถขยะ (ทักษะ) เป็นอนุกรรมการ
๗	นายคมสัน ป้องชัย	นักการภารโรง เป็นอนุกรรมการ
๘	นางสาวภัสวรรณ วัฒนนะ	ผช. เจ้าพนักงานธุรการ เป็นเลขานุการ/อนุกรรมการ

\*\*\*\*\*

**๑.๒ ข้อมูลสภาพทั่วไปและข้อมูลพื้นฐาน**  
**แผนพัฒนาท้องถิ่น**  
**(พ.ศ.๒๕๖๖-๒๕๗๐) แก้ไข ครั้งที่ ๓/๒๕๖๖**  
**ขององค์การบริหารส่วนตำบลโนนแดง อำเภอบ้านเขว้า จังหวัดชัยภูมิ**

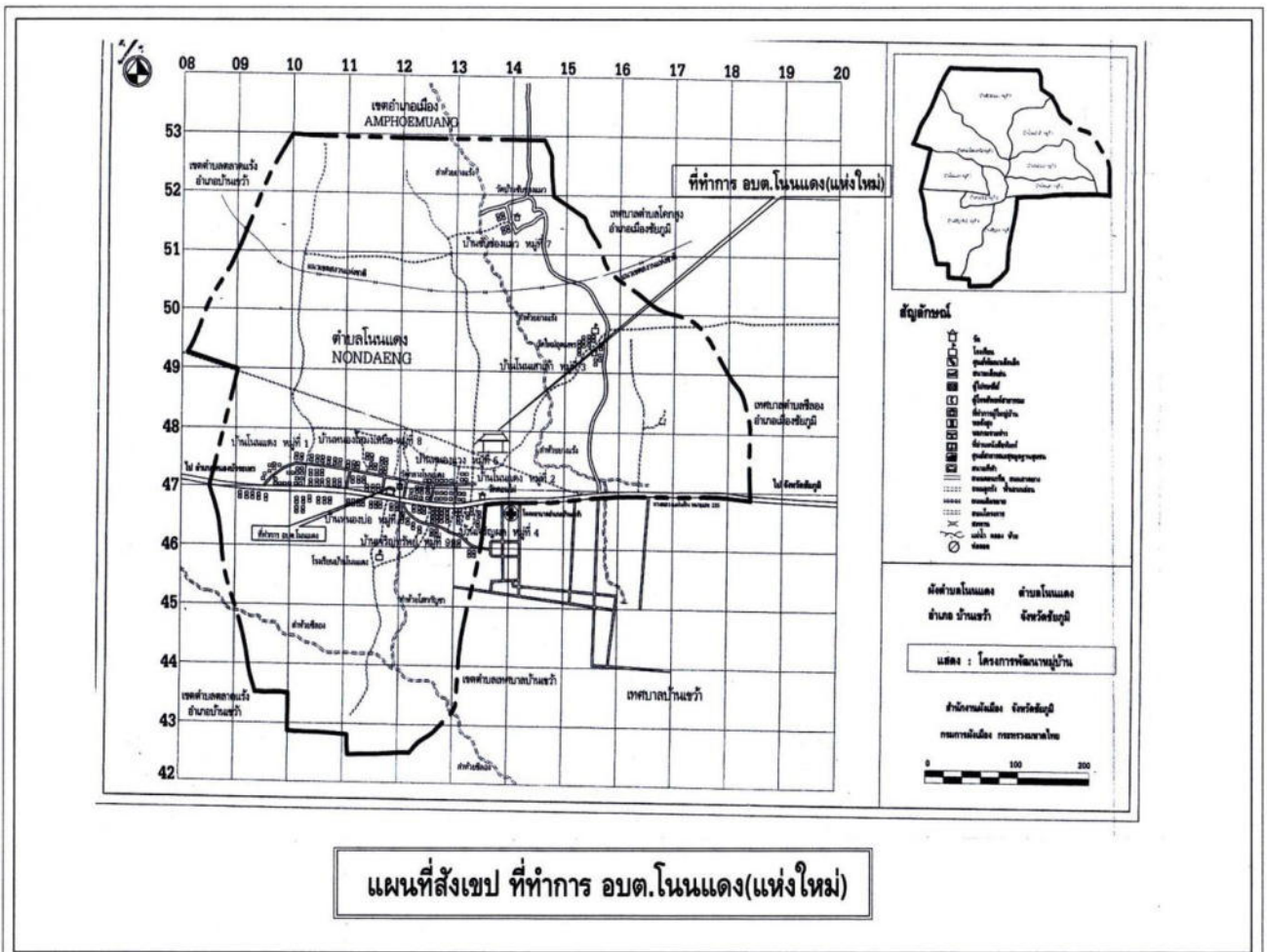
**ส่วนที่ ๑ สภาพทั่วไปและข้อมูลพื้นฐาน**

**๑. ด้านกายภาพ**

**๑.๑ ที่ตั้งของหมู่บ้าน/ชุมชน/ตำบล**

องค์การบริหารส่วนตำบลโนนแดง อำเภอบ้านเขว้า จังหวัดชัยภูมิ ได้รับการเปลี่ยนแปลงฐานะจากสภาตำบลเป็นองค์การบริหารส่วนตำบลตามพระราชบัญญัติเปลี่ยนแปลงฐานะของสภาตำบล เป็นองค์การบริหารส่วนตำบลตามพระราชบัญญัติสภาตำบลและองค์การบริหารส่วนตำบล พ.ศ. ๒๕๓๗ และประกาศกระทรวงมหาดไทยประกาศในราชกิจจานุเบกษา ประกาศใช้เมื่อวันที่ ๑๙ มกราคม ๒๕๓๙ มีอาณาเขตและติดต่อกับองค์กรปกครองส่วนท้องถิ่นใกล้เคียง ดังนี้

ทิศเหนือ	ติดต่อกับเทศบาลตำบลโคกสูง	อำเภอมือง	จังหวัดชัยภูมิ
ทิศตะวันออก	ติดต่อกับเทศบาลตำบลสีลอง	อำเภอมือง	จังหวัดชัยภูมิ
ทิศใต้	ติดต่อกับเทศบาลตำบลทุ่งทอง	อำเภอบ้านเขว้า	จังหวัดชัยภูมิ
ทิศตะวันตก	ติดต่อกับเทศบาลตำบลตลาดแร้ง	อำเภอบ้านเขว้า	จังหวัดชัยภูมิ



## ๑.๒ ลักษณะภูมิประเทศ

ลักษณะภูมิประเทศ องค์การบริหารส่วนตำบลโนนแดง ทิศใต้ส่วนใหญ่มีสภาพเป็นที่ราบลุ่มเหมาะแก่การทำนา ทิศเหนือเป็นที่สูงเหมาะแก่การเลี้ยงสัตว์และทำไร่ มีหนองน้ำในเขตองค์การบริหารส่วนตำบลทั้งสิ้น ๓ แห่ง ประกอบด้วย

- (๑) หนองแวง
- (๒) หนองบ่อ
- (๓) หนองโสมง

## ๑.๓ ลักษณะภูมิอากาศ

เป็นแบบร้อนชื้น อยู่ในภูมิอากาศแบบมรสุมเขตร้อน มี ๓ ฤดู โดยระยะเวลาในแต่ละฤดูอาจคลาดเคลื่อนไปตามสภาพดินฟ้าอากาศของแต่ละปี และขึ้นอยู่กับอิทธิพลของมรสุมที่พัดประจำฤดูกาล มี ๒ ชนิดคือ มรสุมตะวันออกเฉียงเหนือ ซึ่งพัดพามวลอากาศเย็นและแห้งจากประเทศจีนเข้าปกคลุมประเทศไทยตั้งแต่ประมาณกลางเดือนตุลาคมถึงประมาณเดือนกุมภาพันธ์ ทำให้อากาศหนาวเย็น และแห้งทั่วไป และมรสุมตะวันออกเฉียงใต้ที่พัดพามวลอากาศชื้นจากทะเลและมหาสมุทรเข้าปกคลุมประเทศไทยในช่วงฤดูฝน (ประมาณกลางเดือนพฤษภาคม ถึงประมาณกลางเดือนตุลาคม) ทำให้ฝนตกชุกทั่วไป ซึ่งบางปีอากาศหนาวจัดในฤดูหนาว ร้อนจัดในฤดูร้อนและช่วงฝนสลับกับช่วงแล้งแตกต่างกันอย่างชัดเจนตามหัวเวลาดตามฤดูกาล ดังนี้

ฤดูหนาว เริ่มประมาณเดือน พฤศจิกายน ถึง เดือนกุมภาพันธ์ อุณหภูมิเฉลี่ย ๒๓.๔ องศาเซลเซียส

ฤดูร้อน ประมาณเดือน มีนาคมถึงพฤษภาคม อุณหภูมิเฉลี่ย ๓๐.๔ องศาเซลเซียส

ฤดูฝน ประมาณเดือน มิถุนายน ถึงเดือนตุลาคม ฝนตกหนักที่สุดประมาณเดือนกันยายน

## ๑.๔ ลักษณะของดิน

ลักษณะดินเป็นดินร่วนปนทราย การใช้ที่ดินพื้นที่ส่วนใหญ่ประกอบอาชีพด้านเกษตรกรรม และใช้เป็นที่อยู่อาศัย พื้นที่ซึ่งอยู่ติดถนนสายหลักใช้ในการประกอบพาณิชย์กรรม

## ๒. ด้านการเมือง/การปกครอง

### ๒.๑ เขตการปกครอง

องค์การบริหารส่วนตำบลโนนแดง มีเขตการปกครองจำนวน ๙ หมู่บ้าน คือพื้นที่เดิมทั้ง ๙ หมู่บ้าน พื้นที่ทั้งหมดมีจำนวน ๕๖ ตารางกิโลเมตร หรือ พื้นที่ทั้งสิ้น ๓๗,๕๐๐ ไร่

ห่างจากกรุงเทพมหานคร ประมาณ ๓๓๐ กิโลเมตร

ห่างจากที่ว่าการอำเภอบ้านเขว้าประมาณ ๑.๓๖ กิโลเมตร

ห่างจากศาลากลางจังหวัดชัยภูมิประมาณ ๑๕.๒๙ กิโลเมตร

### ๒.๒ การเลือกตั้ง

แบ่งเขตเลือกตั้งออกเป็น ๙ เขต

จำนวนผู้มีสิทธิเลือกตั้ง ๓,๘๒๖ คน

(ข้อมูล ณ วันที่ ๒๐ เมษายน ๒๕๖๔)

ที่มา : สำนักงานทะเบียนอำเภอบ้านเขว้า จังหวัดชัยภูมิ

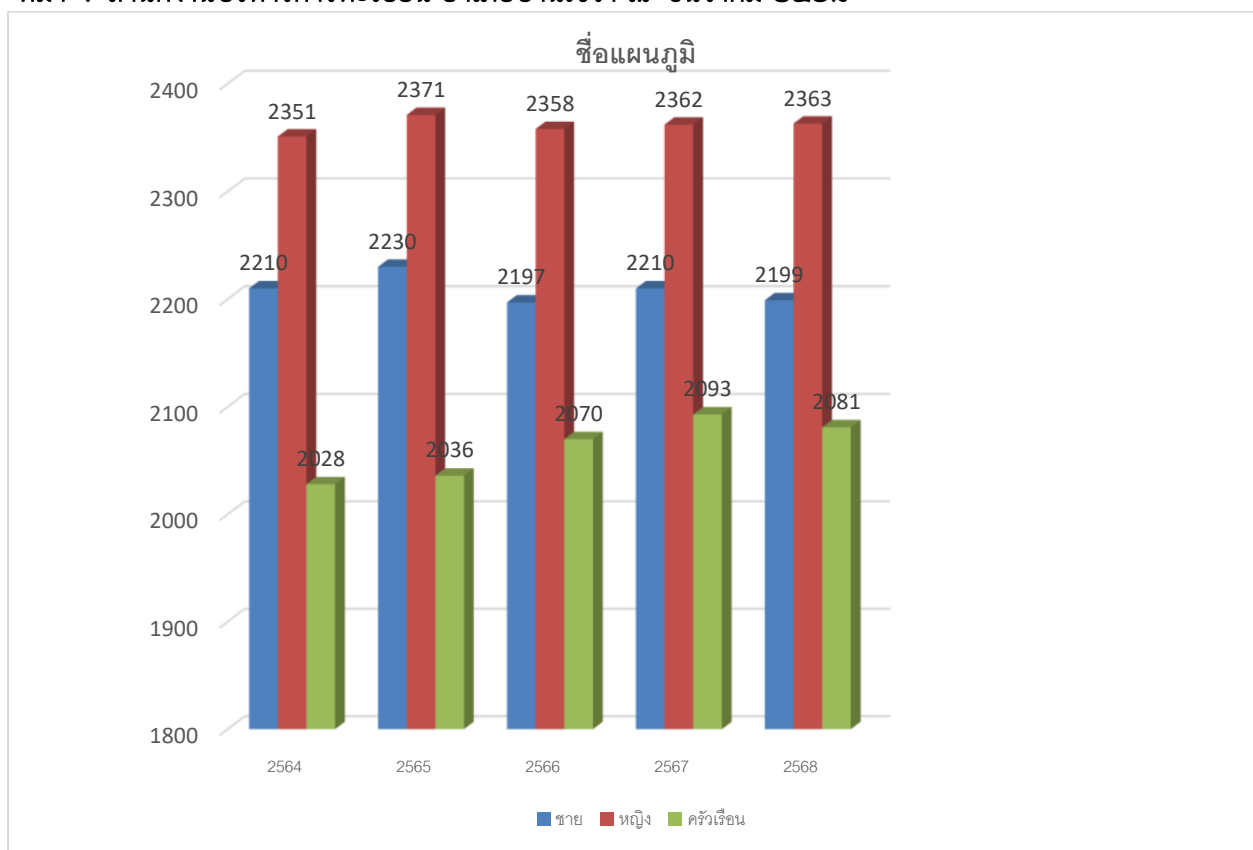
### ๓. ประชากร

#### ๓.๑ ข้อมูลเกี่ยวกับประชากร

ข้อมูลเกี่ยวกับจำนวนประชากร (ข้อมูลเปรียบเทียบย้อนหลัง ๓ - ๕ ปี และการคาดการณ์ในอนาคต) ประชากรรายหมู่บ้าน พ.ศ.๒๕๖๔-๒๕๖๘

รายการ	ประชากร				
	๒๕๖๔	๒๕๖๕	๒๕๖๖	๒๕๖๗	๒๕๖๘
ประชากรชาย	๒,๒๑๐	๒,๒๓๐	๒,๑๙๗	๒,๒๑๐	๒,๑๙๙
ประชากรหญิง	๒,๓๕๑	๒,๓๗๑	๒,๓๕๘	๒,๓๖๒	๒,๓๖๓
<b>รวมประชากร</b>	<b>๔,๕๖๑</b>	<b>๔,๖๐๑</b>	<b>๔,๕๕๕</b>	<b>๔,๕๗๒</b>	<b>๔,๕๖๒</b>
ครัวเรือน	๒,๐๒๘	๒,๐๓๖	๒,๐๗๐	๒,๐๙๓	๒,๐๘๑

ที่มา : สำนักงานบริหารการทะเบียน อำเภอบ้านเขว้า ณ ธันวาคม ๒๕๖๘



## ข้อมูลเกี่ยวกับประชากรและครัวเรือน

ข้อมูลเกี่ยวกับจำนวนประชากร และจำนวนครัวเรือน ประจำปี ๒๕๖๘

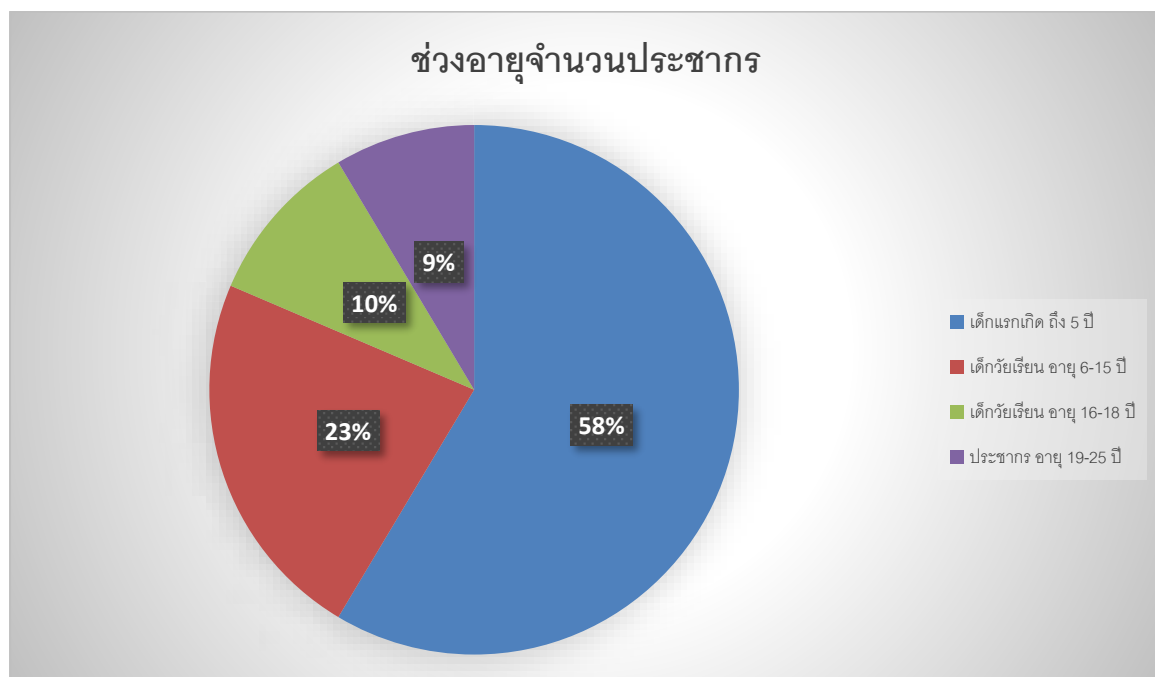
หมู่ที่	ชื่อบ้าน	ผู้นำชุมชน	จำนวนครัวเรือน	จำนวนประชากร (คน)		
				ชาย	หญิง	รวม
๑	บ้านโนนแดง	นายณภัทร สติตชัย	๓๖๙	๒๘๒	๓๔๖	๖๒๘
๒	บ้านโนนแดง	นางชนิษฐา โชคโปรด	๓๘๙	๔๐๘	๔๔๔	๘๕๒
๓	บ้านโนนเสาเถ้า	นายสุชาติ สองศรี	๒๒๑	๑๔๗	๑๗๑	๓๑๘
๔	บ้านเจริญผล	นายสุชาติ ภูผาจง(ก้านัน)	๑๗๑	๒๒๔	๒๕๕	๔๗๙
๕	บ้านหนองแวง	นายประทีป ตันเรือน	๓๒๔	๓๖๕	๓๘๐	๗๔๕
๖	บ้านหนองบ่อ	นายเกียรติภูมิ ปิตะบุตร	๑๖๔	๒๑๘	๒๔๔	๔๖๒
๗	บ้านซำซ่องแมว	นายมานิตย์ ไชยสุระ	๗๕	๑๐๘	๗๖	๑๘๔
๘	บ้านหนองโสมงเหนือ	นายเสน่ห์ หนชัย	๑๗๘	๑๙๕	๑๙๘	๓๙๓
๙	บ้านเจริญทรัพย์	นายนิรุต อุปชา	๑๙๐	๒๕๒	๒๔๙	๕๐๑
<b>รวม</b>			<b>๒,๐๘๑</b>	<b>๒,๑๙๙</b>	<b>๒,๓๖๓</b>	<b>๔,๕๖๒</b>

ที่มา : สำนักบริหารการทะเบียนอำเภอบ้านเขว้า

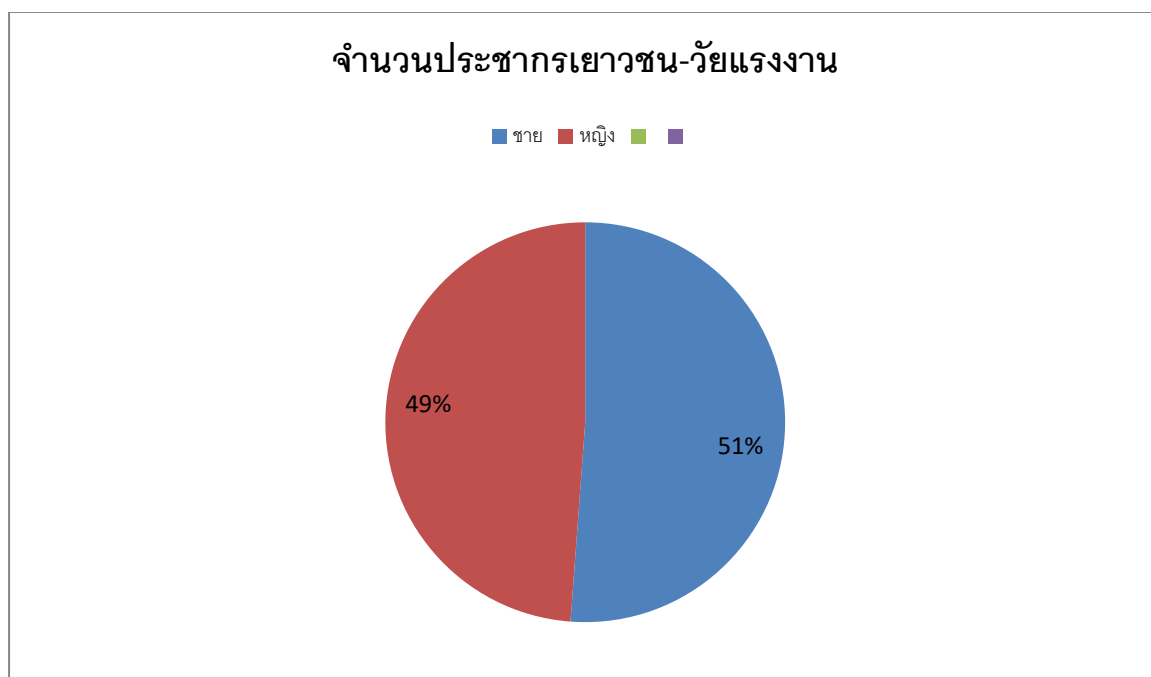
สถิติบ้าน เดือนกันยายน ๒๕๖๗ ประชากรเดือน ธันวาคม ๒๕๖๘

### ๓.๒ ช่วงอายุและจำนวนประชากร

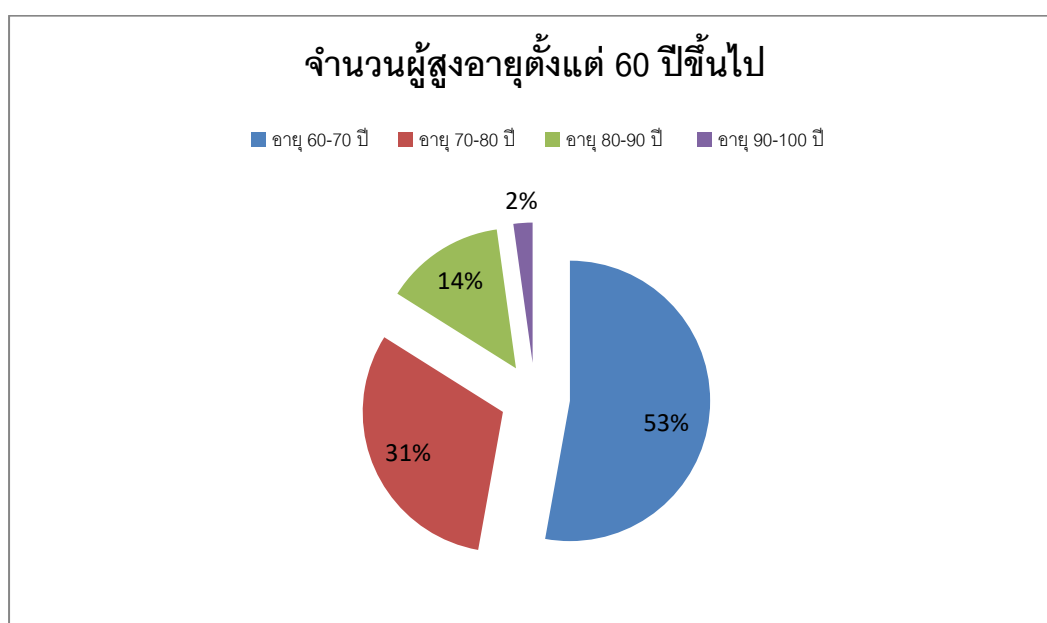
จำนวนประชากรแบ่งเป็นสัดส่วนของแต่ละช่วงวัย แบ่งได้ดังนี้ ๑) เด็กแรกเกิด - ปฐมวัย(แรกเกิด - ๕ ปี) จำนวน ๒๐๘ คน (เพศชาย ๙๙ คน เพศหญิง ๑๐๙ คน) ๒) เด็กในวัยเรียน ตามการศึกษาภาคบังคับ (อายุ ๖ ปีขึ้นไป - ๑๕ ปี) จำนวน ๔๓๗ คน (เพศชาย ๒๒๙ คน เพศหญิง ๒๐๘ คน) ๓) เด็กวัยเรียน (๑๖ ปีขึ้นไป - ๑๘ ปีบริบูรณ์) จำนวน ๑๔๔ คน (เพศชาย ๗๓ คน เพศหญิง ๗๑ คน) (อายุ ๑๙-๒๕ ปี) จำนวน ๓๓๒ คน (เพศชาย ๑๗๕ คน เพศหญิง ๑๕๗ คน)



■ จำนวนประชากรเยาวชน-วัยแรงงาน อายุ ๒๖ – ๕๙ ปี จำนวน ๒,๓๓๐ คน เป็นเพศชาย ๑,๑๕๓ คน คิดเป็นร้อยละ ๕๒.๔๕ และเพศหญิง ๑,๑๗๗ คน คิดเป็นร้อยละ ๕๐.๐๔



■ จำนวนผู้สูงอายุ อายุตั้งแต่ ๖๐ ปีขึ้นไป จำนวน ๑,๑๐๓ คน เป็นเพศชาย ๔๖๙ คน เพศหญิง ๖๓๔ คน แยกจำแนกเป็นช่วงอายุ ดังนี้ ๑) อายุ ๖๐ – ๗๐ ปีบริบูรณ์ ๖๒๕ คน (เพศชาย ๒๗๕ คน เพศหญิง ๓๕๐ คน) ๒) อายุ ๗๐ – ๘๐ ปีบริบูรณ์ ๓๖๘ คน (เพศชาย ๑๖๒ คน เพศหญิง ๒๐๖ คน) ๓) อายุ ๘๐ – ๙๐ ปี ๑๖๔ คน (เพศชาย ๕๕ คน เพศหญิง ๑๐๙ คน) ๔) อายุ ๙๐ – ๑๐๐ ปีบริบูรณ์ ๒๖ คน (เพศชาย ๑๒ คน เพศหญิง ๑๔ คน)



ที่มา : จากสำนักบริหารการทะเบียนอำเภอบ้านเขว้า ณ วันที่ ๑ มีนาคม ๒๕๖๖

## ๔. สภาพทางสังคม

### ๔.๑ การศึกษา

การศึกษาในโรงเรียน ในเขตองค์การบริหารส่วนตำบลโนนแดงมีโรงเรียนในสังกัด สพฐ.ชย.คือ

๑. โรงเรียนบ้านโนนแดง
๒. และศูนย์พัฒนาเด็กเล็กสังกัดองค์การบริหารส่วนตำบล ๑ แห่ง
๓. กศน.ตำบลโนนแดง

### ๔.๒ ด้านสาธารณสุข

- โรงพยาบาลของรัฐบาล ไม่มี
- โรงพยาบาลของท้องถิ่น ไม่มี
- โรงพยาบาลเอกชน ไม่มี
- ศูนย์บริการเอกชน ไม่มี
- อาสาสมัครสาธารณสุขมูลฐานในเขตองค์การบริหารส่วนตำบล จำนวน ๘๐ คน

### ๔.๓ อาชญากรรม

ในด้านการรักษาความปลอดภัยในชีวิตและทรัพย์สิน ได้มีการจัดตั้งกำลังตำรวจสายตรวจกระจายตรวจพื้นที่ จำนวน ๑ จุด และการรับแจ้งเหตุด้านอาชญากรรม ดำเนินการโดยสถานีตำรวจภูธรอำเภอบ้านเขว้า และการป้องกันและบรรเทาสาธารณภัยทั่วประเทศดำเนินการโดยองค์การบริหารส่วนตำบลโนนแดง ที่ทำการปกครองอำเภอบ้านเขว้า และ อปพร. จำนวน ๑๐๘ คน

### ๔.๔ ยาเสพติด

องค์การบริหารส่วนตำบลโนนแดง ได้จัดทำโครงการเกี่ยวกับการป้องกันและแก้ไขปัญหายาเสพติด คือ โครงการณรงค์ ป้องกันและแก้ไขปัญหายาเสพติดในชุมชน โดยมีวัตถุประสงค์เพื่อให้เยาวชนและประชาชนรู้เท่าทันภัยของยาเสพติดในสถานการณ์ของยาเสพติด เพื่อเสริมสร้างความเข้มแข็งให้กับหมู่บ้าน/ชุมชนและเพื่อเฝ้าระวังป้องกันการรวมกลุ่มมั่วสุมของเด็กและเยาวชนในพื้นที่ โดยกิจกรรมได้ดำเนินการในลักษณะการฝึกอบรมเยาวชนและประชาชนในเขต อบต. รวมถึงการออกตรวจพื้นที่เสี่ยงต่อการมั่วสุมของเด็กและเยาวชนในพื้นที่

### ๔.๕ การสังคมสงเคราะห์

งานสังคมสงเคราะห์ มีหลายหน่วยงานทั้งภาครัฐและเอกชน ในส่วนของภาครัฐมีหน่วยงานหลักที่ดูแลการสังคมสงเคราะห์ คือ กระทรวงการพัฒนาสังคมและความมั่นคงของมนุษย์ ซึ่งจะให้การช่วยเหลือเด็ก สตรี ผู้สูงอายุ คนพิการ และผู้ยากไร้/ผู้ด้อยโอกาส โดยมีการประสานงานกับงานพัฒนาชุมชนองค์การบริหารส่วนตำบลโนนแดง เพื่อประสานการให้การสงเคราะห์แก่ประชาชน

ในส่วนขององค์การบริหารส่วนตำบลโนนแดง ได้ดำเนินงานโครงการสงเคราะห์แก่ประชาชนตำบลโนนแดงเช่น การส่งเสริมกิจกรรมสภาเด็กและเยาวชนตำบลโนนแดง การส่งเสริมกิจกรรมการพัฒนาสตรีตำบลโนนแดง การส่งเสริมและพัฒนาอาชีพให้ผู้ด้อยโอกาสและประชาชนทั่วไปการส่งเสริมและพัฒนาศักยภาพกลุ่มผู้สูงอายุการส่งเสริมและพัฒนาศักยภาพผู้พิการ และองค์การบริหารส่วนตำบลโนนแดงมีข้อมูลเกี่ยวกับการสังคมสงเคราะห์ ดังนี้

- ผู้มีสิทธิได้รับเบี้ยยังชีพผู้สูงอายุ จำนวน ๑,๑๗๕ ราย
- ผู้มีสิทธิได้รับเบี้ยความพิการ จำนวน ๓๖๑ ราย
- ผู้มีสิทธิรับเบี้ยยังชีพผู้ป่วยเอดส์ จำนวน ๒ ราย

ที่มา : งานสวัสดิการสังคม

## ๕. ระบบบริการพื้นฐาน

### ๕.๑ การคมนาคม

ในการการคมนาคม/ขนส่งทางบก ของประชาชนตำบลโนนแดง มีถนนเส้นทางหลังในการคมนาคมขนส่งการจราจร มีผู้ใช้รถยนต์ยานพาหนะทางบก คือ รถยนต์ และเครื่องจักรยานยนต์ในเส้นทางหลักมีดังนี้

- ถนนทางหลวงแผ่นดินหมายเลข ๒๒๕ นครสวรรค์ – ชัยภูมิ
- ถนนทางหลวงชนบทหมายเลข ๓๐๐๗ บ้านเขว้า – บ้านโป่งคลองเหนือ
- รหัสทางหลวงท้องถิ่น ชย.ถ. ๗๕-๐๑๖ สายทางบ้าน โนนแดง หมู่ที่ ๒ ถึง บ้านหลุมโพธิ์

หมู่ที่ ๕

### ๕.๒ การไฟฟ้า

ในเขตองค์การบริหารส่วนตำบลโนนแดง จำนวนครัวเรือนที่ใช้ไฟฟ้าแล้วทุกครัวเรือน จำนวนทั้งหมด จำนวน ๑,๖๖๔ ครัวเรือน สำหรับไฟฟ้าสาธารณะภายในเขตองค์การบริหารส่วนตำบล มีจำนวน ๕๐๐ จุดครอบคลุมถนน ๑๒ สายหลัก

### ๕.๓ การประปา

องค์การบริหารส่วนตำบลโนนแดง มีกิจการประปา ๒ แห่ง คือ บ้านซับช่องแมว หมู่ที่ ๗ และบ้านโนนเสาเฒ่า หมู่ที่ ๓ ประชาชนใช้น้ำประปา อบต. จำนวน ๙๖ ครัวเรือน สำหรับแหล่งน้ำที่ใช้ผลิตน้ำประปาใช้น้ำบาดาล ประชาชนในเขตองค์การบริหารส่วนตำบลใช้น้ำประปาของการประปาส่วนภูมิภาค และจำนวนครัวเรือนที่ใช้น้ำประปาประมาณ ๗๒๓ ครัวเรือน คิดเป็นร้อยละ ๘๑.๖๐ ของครัวเรือนทั้งหมด สำหรับแหล่งน้ำที่ใช้ผลิตน้ำประปาได้แก่น้ำจากแม่น้ำชีและแหล่งน้ำดิบสำรองจากอ่างเก็บน้ำบาชาน

### ๕.๔ โทรศัพท์

มีการให้บริการโทรศัพท์เคลื่อนที่ มีเครือข่ายครอบคลุมพื้นที่ทั้งหมด โดยผู้ให้บริการ ได้แก่ AIS

### ๕.๕ ไปรษณีย์หรือการสื่อสารหรือการขนส่ง และวัสดุ ครุภัณฑ์

- ไปรษณีย์ จำนวน ๑ แห่ง
- ผู้ให้บริการระบบ Internet จำนวน ๑ ราย

## ๖. ระบบด้านเศรษฐกิจ

### ๖.๑ การเกษตร

- ทำนา ประชาชนส่วนใหญ่ทำอาชีพหลักคือเกษตรกร เช่น ทำนา ประมาณ ๙,๑๐๐ ไร่ พื้นที่ที่มีความอุดมสมบูรณ์สามารถทำนาได้ปีละ ๒ ครั้ง (ยกเว้นปีที่แห้งแล้ง และมีน้ำท่วมใหญ่) ข้าวที่ปลูกคือข้าวหอมมะลิ ผลผลิตข้าวนาปีเฉลี่ย ๖๐๐ กก./ไร่ ข้าวนาปลัง ผลผลิตเฉลี่ย ๘๐๐ กก./ไร่
- ทำไร่ พืชเศรษฐกิจที่ปลูกมาก ได้แก่ อ้อย มันสำปะหลัง
- ปลูกผักสวนครัว จะมีทั้งปลูกไว้ขาย และบริโภคในครัวเรือน เช่น พริก หอมแดง ผักกาด

### ๖.๒ การประมง

ตำบลโนนแดง มีการเพาะเลี้ยงสัตว์น้ำจืด และมีบ่อเลี้ยงปลา สัตว์น้ำที่เลี้ยงส่วนใหญ่คือ ปลานิล ปลาดุก และปลาดุก

### ๖.๓ การปศุสัตว์

ประชาชนในเขตองค์การบริหารส่วนตำบลโนนแดง จะประกอบอาชีพทอผ้าไหม ประกอบเกษตรกรรมแล้ว ยังมีการประกอบอาชีพเลี้ยงสัตว์ ไว้ตามบ้าน สัตว์ที่เลี้ยงได้แก่ กระบือ สุกร ไก่พื้นเมือง ไก่เนื้อ เป็ดเทศ เป็นต้น

### ๖.๔ การบริการ

สถานีประกอบการด้านการบริการ

- ธนาคาร	จำนวน	๑	แห่ง
- ร้านเสริมสวย	จำนวน	๔	แห่ง
- จักรยานยนต์ขายอาหารสดเคลื่อนที่	จำนวน	๗	คัน
- ร้านขายอาหาร	จำนวน	๙	แห่ง
- ร้านซ่อมรถ	จำนวน	๙	แห่ง

### ๖.๕ การท่องเที่ยว

การท่องเที่ยวในตำบลโนนแดง ยังไม่เป็นที่รู้จักของบุคคลทั่วไปมากนัก เพราะไม่ได้มีการส่งเสริมการพัฒนา และประชาสัมพันธ์การท่องเที่ยว โดยแหล่งท่องเที่ยวมี ๒ แห่ง ดังนี้

๑. สุสานหอยล้านปี ตั้งอยู่หมู่ที่ ๑ บ้านโนนแดง พบรอยหอยโบราณในชั้นหินเป็นบริเวณกว้างประมาณ ๒ ตารางเมตร เป็นแหล่งท่องเที่ยวลักษณะทางธรรมชาติ โดยอาจมีเรื่องราวทางวัฒนธรรมที่เกี่ยวข้อง

๒. จระเข้หลวงปู่คำ ตั้งอยู่หมู่ ๒ บ้านโนนแดง ต.โนนแดง อ.บ้านเขว้า จ.ชัยภูมิ เป็นแหล่งท่องเที่ยวเชิงวัฒนธรรมในด้านความเชื่อ มีตำนานเล่าว่าเมื่อ ๑๐๐ ปีก่อน จระเข้สองตัวเมียลอยมาตามลำน้ำชี มาอาศัยอยู่ในหนองน้ำหลังวัดดอนไผ่ และออกลูกหลาน ๖ ตัว หลวงปู่คำ ซึ่งเรียนวิชาอาคมและเป็นต้นบิดของชาวบ้านจึงเลี้ยงจระเข้เหล่านี้ไว้ ต่อมาพบว่าจระเข้ที่เลี้ยงไว้ตัวหนึ่งมีความดุร้าย หลวงปู่คำจึงใช้มีดลงอาคมตัดหางจระเข้ฝั่งไว้ได้บึงหนองแวงเพื่อสะกดให้จระเข้สงบลง ซึ่งหลังจากที่หลวงปู่คำมรณภาพ ชาวบ้านก็ยังคงพบเห็นจระเข้ตัวดังกล่าวอยู่ในหนองน้ำ แฉมไม่มีท่าทีดุร้าย ชาวบ้านจึงเชื่อว่าวิญญาณหลวงปู่คำคงสิงสถิตอยู่ในจระเข้ตัวนี้ ทำให้จระเข้ตัวดังกล่าวกลายเป็นที่นับถือสืบเนื่องมาจนถึงปัจจุบัน กลายเป็นที่มาของผู้คนจากทั่วสารทิศซึ่งศรัทธาในศาสนาต่างเดินทางมาสักการบูชาขอพรกันอย่างไม่ขาดสาย

เมื่อปี ๒๕๕๒ ทางจังหวัดชัยภูมิ จึงได้เข้ามาช่วยส่งเสริมการท่องเที่ยว โดยการเปิดให้ชมจระเข้แสนรู้ของหลวงปู่คำที่คนได้มาพบเห็นก็ต่างเชื่อว่ามีปาฏิหาริย์เกิดขึ้น ซึ่งจะไม่ทำร้ายคน ไม่ว่าเด็ก ผู้ใหญ่ และจะออกมาเดินภายในวัดอ้าปากนอนเล่นปกติ และตามต้นไม้ ถนนในหมู่บ้านโนนแดงไปทั่ว ชาวบ้านก็อยู่ร่วมกันกับจระเข้ตัวนี้มาได้อย่างปกติไม่เคยมีใครถูกทำร้าย และใครที่ลงไปเล่นน้ำในสระหลังวัดหรือมีคนจมน้ำ จระเข้ตัวนี้ก็ช่วยพาขึ้นฝั่งรอดชีวิตมาแล้วหลายราย และจากนั้นจระเข้ตัวนี้ก็ ไม่ได้หนีไปไหนจนชาวบ้านใน อ.บ้านเขว้า ให้ความเคารพนับถือเพราะเป็นจระเข้หลวงปู่คำมาตลอด

เมื่อช่วงปี ๒๕๕๕ จระเข้ตัวนี้ได้เสียชีวิตหรือตายลงอย่างสงบตามอายุไข ซึ่งซากเองก็ไม่เน่าเปื่อย ทางวัดดอนไผ่ และชาวบ้าน อ.บ้านเขว้า จึงช่วยกันสร้างศาลาศาล และนำร่างจระเข้ตัวนี้มาเก็บไว้ ภายในวัดเพื่อให้คนที่ศรัทธาได้มาวัดแล้วแวะไปสักการบูชาขอพร

แต่เมื่อวันที่ ๒๕ เม.ย. ๒๕๖๒ เกิดเหตุเพลิงไหม้ ศาลาศาลเก็บร่างจระเข้แสนรู้ของหลวงปู่คำเกิดตั้งมาแต่โบราณของ จ.ชัยภูมิ ที่ชาวบ้านร่วมกันสร้างขึ้น ซึ่งเพลิงได้ลุกไหม้อย่างรวดเร็วจนไม่สามารถควบคุมเพลิงไว้ได้ทัน เพลิงจึงได้เผาศาลาศาลเก็บร่างจระเข้หลวงปู่คำวอดเสียหายไปหมดทั้งหลัง พร้อมร่างจระเข้ของปู่ถูกไฟไหม้เกรียมไปด้วยทั้งหมด ส่วนไม้ก็ส่วน ณ ปัจจุบันทางวัดได้สร้างศาลาหลวงปู่จระเข้ขึ้นมาใหม่เพื่อเป็นที่กราบไว้แก่ผู้ที่ศรัทธา

## ๖.๖ อุตสาหกรรม

ในเขตองค์การบริหารส่วนตำบลโนนแดง ส่วนมากเป็นอุตสาหกรรมในครัวเรือน โดยส่วนใหญ่เป็น อุตสาหกรรมผลิตผ้าไหม การเพนท์ผ้าไหมซึ่งทำรายได้ให้แก่ประชาชนในเขตเป็นจำนวนมาก และมีการแปรรูปผลผลิตภายในท้องถิ่น เช่น ขนมหัก้วยกรอบแก้ว , ข้าวซ้อมมือ, ขนมนางเล็ด, สุราแช่ ฯลฯ มีการผลิตวัสดุก่อสร้างบางประเภทและทำตู้เฟอร์นิเจอร์ซึ่งเป็นอุตสาหกรรมในครัวเรือน ไม่มีโรงงานอุตสาหกรรมขนาดใหญ่และขนาดกลาง

## ๖.๗ การพาณิชย์และกลุ่มอาชีพ

### สถานประกอบการด้านพาณิชย์กรรม

- สถานีบริการน้ำมัน	จำนวน	๓	แห่ง
- ตลาดสด	จำนวน	๑	แห่ง
- ร้านค้าทั่วไป	จำนวน	๓๗	แห่ง

### สถานประกอบการด้านการบริการ

- ธนาคาร	จำนวน	๑	แห่ง
- ร้านเสริมสวย	จำนวน	๔	แห่ง
- จักรยานยนต์ขายอาหารสดเคลื่อนที่	จำนวน	๗	คัน
- ร้านขายอาหาร	จำนวน	๙	แห่ง
- ร้านซ่อมรถ	จำนวน	๙	แห่ง

### กลุ่มอาชีพ

- กลุ่มสัมมาชีพ	หมู่ที่ ๑
- กลุ่มข้าวซ้อมมือบ้านโนนแดง	หมู่ที่ ๒
- กลุ่มแปรรูปอาหารทางการผลิต	หมู่ที่ ๔
- กลุ่มทอผ้าไหมและผ้าพื้นเมือง	หมู่ที่ ๔
- กลุ่มเย็บผ้าโครงการ (พพพ.)	หมู่ที่ ๔
- กลุ่มอาชีพกล้วยกรอบแก้ว	หมู่ที่ ๖ , ๘
- กลุ่มอาชีพกล้วยตาก	หมู่ที่ ๙
- กลุ่มอาชีพเพาะเห็ดฟาง	หมู่ที่ ๙

## ๖.๘ แรงงาน

ประชากรในเขตองค์การบริหารส่วนตำบลส่วนใหญ่ ประกอบอาชีพเกษตรกรรม เช่น การทำนา และการเลี้ยงสัตว์ ควบคู่ไปกับการประกอบอาชีพทอผ้าไหม นอกจากนั้น ยังมีผู้ประกอบอาชีพนำสินค้าอุปโภค บริโภคจากรถจักรยานยนต์ไปจำหน่ายในเขตตำบลและอำเภอใกล้เคียงสร้างรายได้อีกทางหนึ่ง

## ๗. ศาสนา ประเพณี วัฒนธรรม

### ๗.๑ การนับถือศาสนา

ประชาชนในเขตองค์การบริหารส่วนตำบลโนนแดง ส่วนใหญ่นับถือศาสนาพุทธ มีวัดและสถานที่เคารพทางศาสนาในเขตองค์การบริหารส่วนตำบลโนนแดง มีดังนี้

วัด ๕ แห่ง

- วัดกลางโนนแดง
- วัดดอนไผ่
- วัดโนนเสาเล้าอุดมพร
- วัดซำซ่องแมว
- วัดป่าเขาวง

### ๗.๒ ประเพณีและงานประจำปี

ประเพณีท้องถิ่นที่สำคัญที่จัดขึ้นเป็นประจำทุกปีคืองานประเพณีบวงสรวงเจ้าพ่อพญาแล การทำบุญเบิกบ้าน ซึ่งเป็นวัฒนธรรมความเชื่อของชาวยุทธและชาวไทยอีสาน ที่ยึดเป็นประเพณีและถือปฏิบัติสืบทอดกันมายาวนานจวบจนถึงปัจจุบัน โดยจะจัดขึ้นในระหว่างเดือนกุมภาพันธ์ ของทุกปี

### ๗.๓ ภูมิปัญญาท้องถิ่น ภาษาถิ่น

ภูมิปัญญาท้องถิ่นหรือปราชญ์ชาวบ้าน ในตำบลโนนแดง มีดังนี้

#### หมู่ที่ ๑

๑. นายเวียง แพรชัย มีความรู้ด้านหมอทำขวัญ
๒. นายสมบุญ ศรีกุล มีความรู้ด้านสมุนไพรและจักสาน
๓. นายสุทัต ศิริสัจจัง มีความรู้ด้านนำกล่าวอาราธนาศีล
๔. นางระกิม สามารถกุล มีความรู้ด้านนวดแผนไทย

#### หมู่ที่ ๒

๑. นายสม พึ่งกุล มีความรู้ด้านทำพิธีขึ้นบ้านใหม่ จักสาน
๒. นายแผน ทนโนนแดง มีความรู้ด้านโหราศาสตร์ ดูหมด
๓. นายทรง เสนชัย มีความรู้ด้านดูหมด จักสาน
๔. นายสมภาร หาญโนนแดง มีความรู้ด้านหมอทำขวัญ งานแต่ง งานบวช

#### หมู่ที่ ๓

๑. นายมูล ผ่องพันธ์ ภูมิปัญญาด้านจักสาน
๒. นายวัน แวนทิพย์ ภูมิปัญญาด้านจักสาน
๓. นายชิต คุ่มเขว้า ภูมิปัญญาด้านจักสาน

#### หมู่ที่ ๘

๑. นายบุญจัน ชัยทา มีความรู้ด้านการจักสาน
๒. นายกรม ศุภมาตร มีความรู้ด้านการจักสาน
๓. นายพิมพ์าท สองศรี มีความรู้ด้านจักสาน

#### ภาษาถิ่นได้แก่

- ภาษาไทย
- ภาษาอีสาน

## ๗.๔ OTOP สินค้าพื้นเมืองและของที่ระลึก

### ๑. ผ้าไหมมัดหมี่

ผ้าไหมมัดหมี่ อำเภอบ้านเขว้า เป็นมรดกทางวัฒนธรรมที่สืบทอดกันมาหลายชั่วอายุคน ควบคู่กับชุมชนอำเภอบ้านเขว้ามาตั้งแต่อดีตกาล ซึ่งเริ่มมาจากการทอผ้าเพื่อใช้ในชีวิตประจำวันจากปูยา ตายาย สู้ลูกหลาน เป็นการสืบทอดภูมิปัญญาจากบรรพบุรุษ ที่นำมาพัฒนาจนถึงปัจจุบัน เน้นความปราณีต สวยงาม ละเอียดอ่อน ลวดลายบนพื้นผ้าได้แนวคิดมาจากการดำรงชีวิตที่อาศัยธรรมชาติที่อยู่รอบข้างมาเป็นแบบในการคิดลวดลายผ้า ซึ่งผ้าไหมมัดหมี่เป็นผ้าที่มีคุณค่าในอดีตกาลนิยมใส่ไปในงานพิธีที่เป็นสิริมงคล ผ้าไหมมัดหมี่จึงเป็นสิริมงคลแก่ผู้สวมใส่

### ๒. กล้ายกรอบแก้ว ขนดอกจอก,ขนนางเล็ด, กล้วยกวน และเผือกกรอบแก้ว

กล้ายกรอบแก้วตราจอกจิบ หมู่ ๖ ต.โนนแดง อ.บ้านเขว้า จ.ชัยภูมิ เป็นสินค้ามาตรฐานผลิตภัณฑ์ชุมชน ได้รับมาตรฐาน อย. มพช. OTOP Product of Thailand ตั้งอยู่ที่ “บ้านหนองบ่อ” หมู่ ๖ ตำบลโนนแดง อำเภอบ้านเขว้า จังหวัดชัยภูมิ ห่างจากตัวเมืองชัยภูมิมาทางทิศตะวันตกประมาณ ๑๕ กิโลเมตร ห่างจากอำเภอบ้านเขว้า ไปอีก ๒ กิโลเมตร เข้าไปในหมู่บ้านประมาณ ๑ กิโลเมตร ก็จะเห็นชุมชนบ้านหนองบ่อ หมู่ ๖ โดยมีนางทองจันทร์ กาลเขว้าอายุ เป็นประธานกลุ่มแม่บ้านเกษตรกรบ้านหนองบ่อ กลุ่มฯ ได้เริ่มมาตั้งแต่ปี ๒๕๔๒ รวมกลุ่มกันก็เพื่อต้องการสร้างรายได้เสริมโดยได้เริ่มต้นรวมกลุ่มแบบพี่น้องทำอาชีพเสริม ลองผิดลองถูกหลายกิจกรรมต่อมามีเจ้าหน้าที่ทางศูนย์การศึกษาออกโรงเรียน หรือ กศน.ในสมัยนั้นได้เข้ามาจัดอบรมให้ความรู้ในการแปรรูปผลไม้ที่ได้จากท้องถิ่นแล้วจำหน่าย ซึ่งสมัย ก่อนยังไม่ได้ทำแบบบัญชีตอนหลังสหกรณ์การเกษตรอำเภอบ้านเขว้า ได้เข้าทำการสอนการทำบัญชีให้กับกลุ่มแรกเริ่มมีสมาชิกประมาณ ๑๒ คน ปัจจุบันมีสมาชิกจำนวน ๔๕ คนด้วยการนำวัตถุดิบจากชุมชนมาแปรรูปให้เกิดมูลค่า เช่น กล้วยหอมเบา กล้วยน้ำว้าฯลฯต่อมาทางสำนักงานพัฒนาชุมชนอำเภอบ้านเขว้า ได้ให้การสนับสนุนในการคิดชื่อผลิตภัณฑ์โดยใช้ชื่อว่า “นกกระจิบ”

ตามจำนวนสินค้าที่ขายได้ในแต่ละครั้ง ปัจจุบันได้ตั้งเป็นวิสาหกิจชุมชนกลุ่มแม่บ้านเกษตรกรบ้านหนองบ่อได้มีผลิตภัณฑ์ที่โดดเด่นจำนวน ๕ ชนิด ได้แก่ กล้วยกรอบแก้ว, ขนดอกจอก,ขนนางเล็ด, กล้วยกวน และเผือกกรอบแก้ว”

## ๘. สิ่งแวดล้อมและทรัพยากรธรรมชาติ

### ๘.๑ น้ำ

แหล่งน้ำที่ใช้ในพื้นที่ตำบลโนนแดง ซึ่งมีน้ำไหลตลอดปี ในพื้นที่จะมี ดังนี้

#### - แหล่งน้ำเพื่อการบริโภค มี ๑ แหล่ง คือ

สระหนองแวง หมู่ที่ ๕ บ้านหนองแวง

#### - แหล่งน้ำเพื่อการเกษตร มี ๒๐ แหล่งน้ำ ดังนี้

ที่	ชื่อแหล่งน้ำ	หมู่	ชื่อหมู่บ้าน	ปริมาณความจุ	
				ความจุเก็บกัก (ลบ.ม.)	ความจุปัจจุบัน (ลบ.ม.)
๑	ลำห้วยชิลอง	๔	เจริญผล	๙๐,๐๐๐	๗๒,๐๐๐
๒	อ่างบาซ่าน	๑	โนนแดง	๒๐๐,๐๐๐	๑๒๐,๐๐๐
๓	ลำห้วยยาง	๑	โนนแดง	๒๒๕,๐๐๐	๗๕,๐๐๐
๔	คลองส่งน้ำห้วยบงเหนือ	๑	โนนแดง	๓๒,๐๐๐	๑๖,๐๐๐
๕	หนองบัวฮี	๒	โนนแดง	๓๐,๐๐๐	๒๐,๐๐๐

ที่	ชื่อแหล่งน้ำ	หมู่	ชื่อหมู่บ้าน	ปริมาณความจุ	
				ความจุเก็บกัก (ลบ.ม.)	ความจุปัจจุบัน (ลบ.ม.)
๖	ลำห้วยรูแซ่	๒	โนนแดง	๗๐,๐๐๐	-
๗	ห้วยยางแร้ง	๓	โนนเสาเล้า	๗๒,๐๐๐	-
๘	สระน้ำในวัดใหม่	๓	โนนเสาเล้า	๓,๗๕๐	๒,๒๕๐
๙	สระน้ำหน้าวัดสำนักสงฆ์	๓	โนนเสาเล้า	๓๒,๐๐๐	๘,๐๐๐
๑๐	สระน้ำหนองวังหิน	๓	โนนเสาเล้า	๓,๒๐๐	๑,๖๐๐
๑๑	ลำเหมืองโสกกัญญา	๔	เจริญผล	๓,๐๐๐	-
๑๓	สระน้ำโคกดินแดง๑	๕	หนองแวง	๑๖,๘๐๐	๔,๒๐๐
๑๔	สระน้ำโคกดินแดง๑	๕	หนองแวง	๓๕,๖๔๐	๑๑,๘๘๐
๑๕	สระน้ำหนองบ่อ	๖	หนองบ่อ	๖,๐๐๐	๓,๐๐๐
๑๖	ลำห้วยคลองแวง	๖	หนองบ่อ	๖,๐๐๐	๓,๐๐๐
๑๗	ลำห้วยซับช่องแมว	๗	ซับช่องแมว	๙,๐๐๐	๖,๐๐๐
๑๘	ลำห้วยซับช่องแมว	๗	ซับช่องแมว	๑๔,๔๐๐	๗,๒๐๐
๑๙	สระน้ำหนองโสมงเหนือ ๑	๘	หนองโสมงเหนือ	๔๗,๑๔๔	๒๓,๕๗๒
๒๐	สระน้ำหนองโสมงเหนือ ๒	๘	หนองโสมงเหนือ	๖,๙๐๐	๔,๖๐๐
๒๑	สระน้ำหน้าหน้าโรงสี	๘	หนองโสมงเหนือ	๒๔,๐๐๐	๑๒,๐๐๐

๘.๒ ป่าไม้ พื้นที่ป่าไม้ที่สำคัญในเขตพื้นที่องค์การบริหารส่วนตำบลโนนแดง คือป่าเขาวง และป่าชุมชน ซึ่งมีไม้สำคัญหลายประเภท ได้แก่ ต้นประดู่ ต้นแดง ต้นสะเดา เป็นต้น

#### ๘.๓ ภูเขา (ไม่มี)

๘.๔ ทรัพยากรธรรมชาติและสิ่งแวดล้อมที่สำคัญขององค์การปกครองส่วนท้องถิ่น  
ทรัพยากรธรรมชาติและสิ่งแวดล้อมที่สำคัญขององค์การบริหารส่วนตำบลโนนแดง  
คือป่าไม้

#### ๙ อื่น ๆ

##### โครงสร้างและอัตรากำลัง

องค์การบริหารส่วนตำบลโนนแดง เป็นการบริหารราชการส่วนท้องถิ่น มีโครงสร้างและอัตรากำลังในการบริหารงาน ดังนี้

##### ๑. ฝ่ายบริหาร ประกอบด้วย คณะผู้บริหารดังนี้

ที่	ชื่อ - สกุล	ตำแหน่ง
๑	นางสาวดวงใจ จิตรจันทิก	นายกองค์การบริหารส่วนตำบลโนนแดง
๒	นายหนูแดง จอกเงิน	รองนายกองค์การบริหารส่วนตำบลโนนแดง
๓	นายสายยนต์ ไสแสง	รองนายกองค์การบริหารส่วนตำบลโนนแดง
๔	นางสมสมศรี ยวงทอง	เลขานุการนายกองค์การบริหารส่วนตำบลโนนแดง

๒. สมาชิกสภาองค์การบริหารส่วนตำบลโนนแดง มี จำนวน ๙ คน ประกอบด้วย

ที่	ชื่อ-สกุล	ตำแหน่ง
๑	นายประดิษฐ์ เทพนุรักษ์	ประธานสภา อบต.โนนแดง
๒	นายบุญส่ง สุขมาตย์	รองประธานสภา
๓	นายวิรัช แร่งโนนแดง	ส.อบต. หมู่ที่ ๑
๔	นางบุญลิ้ว ไวประเสริฐ	ส.อบต. หมู่ที่ ๒
๕	นายทองอร หาญชัย	ส.อบต. หมู่ที่ ๓
๖	นายประทีป ต้นเรือน	ส.อบต. หมู่ที่ ๕(ลาออก)
๗	นายศุภชัย ฐานวิสัย	ส.อบต. หมู่ที่ ๗
๘	นายบุญยู่ ปิตะบุตร	ส.อบต. หมู่ที่ ๘
๙	นายเอนก ยวงทอง	ส.อบต. หมู่ที่ ๙

#### จำนวนพนักงานส่วนตำบล ลูกจ้างประจำ และพนักงานจ้าง

จำนวนพนักงานส่วนตำบล ลูกจ้างประจำ และพนักงานจ้างตารางแสดงกรอบอัตรากำลังตามแผนอัตรากำลัง ๓ ปี (๒๕๖๗ - ๒๕๖๙ )

รายการ	อัตรากำลัง		
	จำนวนตำแหน่งทั้งหมด	จำนวนตำแหน่งที่มีคนครอง	จำนวนตำแหน่งที่ไม่มีคนครอง
พนักงานส่วนตำบล	๑๖	๑๕	๑
ลูกจ้างประจำ	๑	๑	-
พนักงานจ้าง	๒๓	๒๓	-
ครู	๒	๒	-
<b>รวม</b>	<b>๔๒</b>	<b>๔๑</b>	<b>๑</b>

## ส่วนที่ ๒ การติดตามและประเมินผล

### ๑. สรุปผลการติดตามและประเมินผล ปีงบประมาณ พ.ศ. ๒๕๖๘

๑.๑ ยุทธศาสตร์การพัฒนาท้องถิ่นองค์การบริหารส่วนตำบลโนนแดง มีจำนวน ๕ ยุทธศาสตร์ ดังนี้

**ยุทธศาสตร์ ที่ ๑ ยุทธศาสตร์การพัฒนาด้านโครงสร้างพื้นฐาน การสาธารณสุขปโภค สาธารณูปการ**

บรรจุโครงการไว้ในแผนพัฒนาท้องถิ่น(พ.ศ. ๒๕๖๖-๒๕๗๐) งบประมาณ ๒๕๖๘ จำนวน ๓๙ โครงการ ตามข้อบัญญัติงบประมาณรายจ่ายประจำปีงบประมาณ พ.ศ. ๒๕๖๘ มีจำนวน ๑ แผนงาน ได้แก่

๑. แผนงานอุตสาหกรรมและโยธา ตั้งโครงการตามข้อบัญญัติงบประมาณรายจ่าย จำนวน ๑๔ โครงการ งบประมาณ ๓,๘๖๑,๐๐๐ บาท เบิกจ่าย ๓,๘๓๘,๐๐๐ บาท ยอดเงินคงเหลือ ๒๓,๕๐๐ บาท

**ยุทธศาสตร์ที่ ๒ ยุทธศาสตร์การพัฒนากิจกรรม เศรษฐกิจชุมชน**

บรรจุโครงการไว้ในแผนพัฒนาท้องถิ่น (พ.ศ. ๒๕๖๖-๒๕๗๐) งบประมาณ ๒๕๖๘ จำนวน ๒๕ โครงการ ตามข้อบัญญัติงบประมาณรายจ่ายประจำปีงบประมาณ พ.ศ. ๒๕๖๘ (ไม่มีโครงการบรรจุในข้อบัญญัติฯ ๒๕๖๘)

**ยุทธศาสตร์ที่ ๓ ยุทธศาสตร์การพัฒนาด้านคนและสังคมที่มีคุณภาพ**

บรรจุโครงการไว้ในแผนพัฒนาท้องถิ่น (พ.ศ. ๒๕๖๖-๒๕๗๐) งบประมาณ ๒๕๖๘ จำนวน ๖๑ โครงการ ตามข้อบัญญัติงบประมาณรายจ่ายประจำปีงบประมาณ พ.ศ. ๒๕๖๘ มีจำนวน ๗ แผนงาน ได้แก่

๑. แผนงานการศาสนา วัฒนธรรม และนันทนาการ ตั้งโครงการตามข้อบัญญัติงบประมาณรายจ่าย จำนวน ๔ โครงการ งบประมาณ ๒๒๙,๕๐๐ บาท เบิกจ่าย ๑๗๔,๓๘๐ บาท ยอดเงินคงเหลือ ๕๕,๑๒๐ บาท

๒. แผนงานสังคมสงเคราะห์ ตั้งโครงการตามข้อบัญญัติงบประมาณรายจ่าย จำนวน ๓ โครงการ งบประมาณ ๑๔๖,๕๐๐ บาท เบิกจ่าย ๑๐๙,๐๐๐ บาท ยอดเงินคงเหลือ ๓๗,๕๐๐บาท

๓. แผนงานการศึกษา ตั้งโครงการตามข้อบัญญัติงบประมาณรายจ่าย จำนวน ๑๐ โครงการ งบประมาณ ๑,๙๒๘,๒๗๕ บาท เบิกจ่าย ๑,๗๕๒,๖๒๐.๑๐ บาท ยอดเงินคงเหลือ ๑๗๕,๖๕๔.๙๐ บาท

๔. แผนงานสาธารณสุข ตั้งโครงการตามข้อบัญญัติงบประมาณรายจ่าย จำนวน ๑๒ โครงการ งบประมาณ ๒๘๐,๐๐๐ บาท เบิกจ่าย ๒๖๓,๘๕๐ บาท ยอดเงินคงเหลือ ๑๖,๑๕๐ บาท

๕.แผนงานสร้างความเข้มแข็งของชุมชน ตั้งโครงการตามข้อบัญญัติงบประมาณรายจ่าย จำนวน ๔ โครงการ งบประมาณ ๗๘,๐๐๐ บาท เบิกจ่าย ๗๗,๐๕๕ บาท ยอดเงินคงเหลือ ๙๔๕ บาท

๖.แผนงานการรักษาความสงบภายใน ตั้งโครงการตามข้อบัญญัติงบประมาณรายจ่าย จำนวน ๓ โครงการ งบประมาณ ๒๑๐,๐๐๐ บาท เบิกจ่าย ๑๕๒,๖๗๕ บาท ยอดเงินคงเหลือ ๕๗,๓๒๕ บาท

๗.แผนงานงบกลาง ตั้งโครงการตามข้อบัญญัติงบประมาณรายจ่าย จำนวน ๓ โครงการ งบประมาณ ๑๒,๔๙๒,๐๐๐ บาท เบิกจ่าย ๑๒,๓๖๔,๑๐๐ บาท ยอดเงินคงเหลือ ๑๒๗,๙๐๐ บาท

**ยุทธศาสตร์ที่ ๔ ยุทธศาสตร์การพัฒนานุรักษ์ทรัพยากรธรรมชาติและรักษาสิ่งแวดล้อม**

บรรจุโครงการไว้ในแผนพัฒนาท้องถิ่น (พ.ศ. ๒๕๖๖-๒๕๗๐) งบประมาณ ๒๕๖๘ จำนวน ๗ โครงการ ตามข้อบัญญัติงบประมาณรายจ่ายประจำปีงบประมาณ พ.ศ. ๒๕๖๘ มีจำนวน ๑ แผนงาน ได้แก่

๑.แผนงานการเกษตร ตั้งโครงการตามเทศบัญญัติฯ จำนวน ๔ โครงการ งบประมาณ ๖๑,๔๐๐ บาท เบิกจ่าย ๒๔,๖๗๔ บาท ยอดเงินคงเหลือ ๓๖,๗๒๖ บาท

ยุทธศาสตร์ที่ ๕...

## **ยุทธศาสตร์ที่ ๕ ยุทธศาสตร์การพัฒนากิจการบริการจัดการที่มีประสิทธิภาพตามหลักธรรมาภิบาล**

บรรจุโครงการไว้ในแผนพัฒนาท้องถิ่น (พ.ศ. ๒๕๖๖-๒๕๗๐) งบประมาณ ๖๘ จำนวน ๒๑ โครงการ ตามข้อบัญญัติงบประมาณรายจ่ายประจำปีงบประมาณ พ.ศ. ๒๕๖๘ มีจำนวน ๒ แผนงาน ได้แก่

๑. แผนงานบริหารงานทั่วไป ตั้งโครงการตามข้อบัญญัติงบประมาณรายจ่าย จำนวน ๖ โครงการ งบประมาณ ๔๒๑,๐๐๐ บาท เบิกจ่าย ๓๒๔,๙๙๕ บาท ยอดเงินคงเหลือ ๙,๐๐๕ บาท

๒. แผนงานรักษาความสงบภายใน ตั้งโครงการตามข้อบัญญัติงบประมาณรายจ่าย จำนวน ๑ โครงการ งบประมาณ ๓๐,๐๐๐ บาท เบิกจ่าย ๗๕๐ บาท ยอดเงินคงเหลือ ๒๙,๒๕๐ บาท

**รวม ๕ ยุทธศาสตร์ งบประมาณปี ๒๕๖๘ จำนวน ๑๙,๗๓๗,๖๗๕ บาท**

**เบิกจ่าย ๑๙,๐๙๒,๐๙๙.๑๐ บาท คงเหลือ ๖๔๕,๕๗๕.๕๐ บาท**

**คิดเป็นร้อยละในการเบิกจ่ายปีงบประมาณ ๒๕๖๘ ร้อยละ ๙๖.๗๓**

๑.๒ โครงการพัฒนาท้องถิ่น...

รายละเอียดโครงการพัฒนา

แผนพัฒนาท้องถิ่น (พ.ศ. 2566-2570)

จังหวัดชัยภูมิ อำเภอบ้านเขว้า อปต.โนนแดง

ก. ยุทธศาสตร์ยุทธศาสตร์ชาติ 20 ปี

ยุทธศาสตร์ที่ -

-

ข. แผนพัฒนาเศรษฐกิจฯ ฉบับที่ 13

หมวดหมู่ที่ -

-

ค. Sustainable Development Goals: SDGs

เป้าหมายที่ -

-

ง. ยุทธศาสตร์จังหวัด

ยุทธศาสตร์ที่ -

-

จ. ยุทธศาสตร์การพัฒนาขององค์กรปกครองส่วนท้องถิ่นในเขตจังหวัด

ยุทธศาสตร์ที่ -

-

การพัฒนาด้านโครงสร้างพื้นฐาน การสาธารณสุขโลก สาธารณูปการ

กลยุทธ์ -

แผนงาน: แผนงานเคหะและชุมชน

งาน: งานไฟฟ้าและประปา-การสาธารณสุขโลก

ที่	โครงการ	วัตถุประสงค์	เป้าหมาย (ผลผลิตโครงการ)	งบประมาณ					ตัวชี้วัด (KPI)	ผลที่คาดว่าจะ ได้รับ	หน่วยงาน รับผิดชอบ	
				2566	2567	2568	2569	2570				
1	โครงการติดตั้งไฟฟ้า สาธารณะรอบสระ หนองแวง หมู่ 5	เพื่อให้แสงสว่างในเวลา กลางคืนและมีความ ปลอดภัยในชีวิตและ ทรัพย์สิน	จำนวน 40 ต้น พิกัด จุดเริ่มต้น 15.784879,101.906051 พิกัดจุดสิ้นสุด 15.784985,101.906048		260,000.00					ประชาชนร้อยละ30 ที่ ใช้เส้นทางสัญจรมี ความปลอดภัยในชีวิต และทรัพย์สิน	-	สำนัก/กองช่าง, สำนักช่าง, กอง โยธา, กอง ประปา
2	โครงการติดตั้งไฟฟ้า สาธารณะสายตั้งแต่ปาก ทางเข้าฉางข้าวโคกวงษ์ ทอง - อปต.โนนแดง บ้านหนองแวง หมู่ 5	เพื่อให้แสงสว่างในเวลา กลางคืนและมีความ ปลอดภัยในชีวิตและ ทรัพย์สิน	จำนวน 135 ต้น พิกัด จุดเริ่มต้น 15.769912,101.903629 พิกัดจุดสิ้นสุด 15.793306,101.901216					1,687,500.00		ประชาชนร้อยละ30 ที่ ใช้เส้นทางสัญจรมี ความปลอดภัยในชีวิต และทรัพย์สิน	-	สำนัก/กองช่าง, สำนักช่าง, กอง โยธา, กอง ประปา
3	โครงการไฟฟ้าแสงสว่าง พลังงานแสงอาทิตย์ ภายในหมู่บ้านเจริญ ทรัพย์ หมู่ 9	เพื่อให้แสงสว่างในเวลา กลางคืนและมีความ ปลอดภัยในชีวิตและ ทรัพย์สิน	จำนวน 25 จุด พิกัด 15.852673,101.912822	137,500.00						ประชาชนร้อยละ30 ที่ ใช้เส้นทางสัญจรมี ความปลอดภัยในชีวิต และทรัพย์สิน	-	สำนัก/กองช่าง, สำนักช่าง, กอง โยธา, กอง ประปา
4	โครงการไฟฟ้าแสงสว่าง พลังงานแสงอาทิตย์ ภายในหมู่บ้านเจริญผล หมู่ 4	เพื่อให้แสงสว่างในเวลา กลางคืนและมีความ ปลอดภัยในชีวิตและ ทรัพย์สิน	จำนวน 25 จุด พิกัด 15.779472, 101.900540	137,500.00						ประชาชนร้อยละ30 ที่ ใช้เส้นทางสัญจรมี ความปลอดภัยในชีวิต และทรัพย์สิน	-	สำนัก/กองช่าง, สำนักช่าง, กอง โยธา, กอง ประปา

5	โครงการไฟฟ้าแสงสว่าง พลังงานแสงอาทิตย์ ภายในหมู่บ้านซบซ่อง แมว หมู่ 7	เพื่อให้แสงสว่างในเวลา กลางคืนและมีความ ปลอดภัยในชีวิตและ ทรัพย์สิน	จำนวน 25 จุด พิกัด 15.852673,101.912822				137,500.00		ประชาชนร้อยละ30 ที่ ใช้เส้นทางสัญจรมี ความปลอดภัยในชีวิต และทรัพย์สิน	-	สำนัก/กองช่าง, สำนักช่าง, กอง โยธา, กอง ประปา
6	โครงการไฟฟ้าแสงสว่าง พลังงานแสงอาทิตย์ ภายในหมู่บ้านโนนแดง หมู่ 1	เพื่อให้แสงสว่างในเวลา กลางคืนและมีความ ปลอดภัยในชีวิตและ ทรัพย์สิน	จำนวน 25 จุด พิกัด 15.784111,101.903356		137,500.00			ประชาชนร้อยละ30 ที่ ใช้เส้นทางสัญจรมี ความปลอดภัยในชีวิต และทรัพย์สิน	-	สำนัก/กองช่าง, สำนักช่าง, กอง โยธา, กอง ประปา	
7	โครงการไฟฟ้าแสงสว่าง พลังงานแสงอาทิตย์ ภายในหมู่บ้านโนนแดง หมู่ 2	เพื่อให้แสงสว่างในเวลา กลางคืนและมีความ ปลอดภัยในชีวิตและ ทรัพย์สิน	จำนวน 25 จุด พิกัด 15.784111,101.903356		137,500.00			ประชาชนร้อยละ30 ที่ ใช้เส้นทางสัญจรมี ความปลอดภัยในชีวิต และทรัพย์สิน	-	สำนัก/กองช่าง, สำนักช่าง, กอง โยธา, กอง ประปา	
8	โครงการไฟฟ้าแสงสว่าง พลังงานแสงอาทิตย์ ภายในหมู่บ้านโนนเสา เล่า หมู่ 3	เพื่อให้แสงสว่างในเวลา กลางคืนและมีความ ปลอดภัยในชีวิตและ ทรัพย์สิน	จำนวน 25 จุด พิกัด 15.803760, 101.912933		137,500.00			ประชาชนร้อยละ30 ที่ ใช้เส้นทางสัญจรมี ความปลอดภัยในชีวิต และทรัพย์สิน	-	สำนัก/กองช่าง, สำนักช่าง, กอง โยธา, กอง ประปา	
9	โครงการไฟฟ้าแสงสว่าง พลังงานแสงอาทิตย์ ภายในหมู่บ้านหนองบ่อ 6	เพื่อให้แสงสว่างในเวลา กลางคืนและมีความ ปลอดภัยในชีวิตและ ทรัพย์สิน	จำนวน 25 จุด พิกัด 15.780955,101.896602		137,500.00			ประชาชนร้อยละ30 ที่ ใช้เส้นทางสัญจรมี ความปลอดภัยในชีวิต และทรัพย์สิน	-	สำนัก/กองช่าง, สำนักช่าง, กอง โยธา, กอง ประปา	
10	โครงการไฟฟ้าแสงสว่าง พลังงานแสงอาทิตย์ ภายในหมู่บ้านหนองแขวง หมู่ 5	เพื่อให้แสงสว่างในเวลา กลางคืนและมีความ ปลอดภัยในชีวิตและ ทรัพย์สิน	จำนวน 25 จุด พิกัด 15.785297,101.902789		137,500.00			ประชาชนร้อยละ30 ที่ ใช้เส้นทางสัญจรมี ความปลอดภัยในชีวิต และทรัพย์สิน	-	สำนัก/กองช่าง, สำนักช่าง, กอง โยธา, กอง ประปา	
11	โครงการไฟฟ้าแสงสว่าง พลังงานแสงอาทิตย์ ภายในหมู่บ้านหนอง โสมงเหนือ หมู่ 8	เพื่อให้แสงสว่างในเวลา กลางคืนและมีความ ปลอดภัยในชีวิตและ ทรัพย์สิน	จำนวน 25 จุด พิกัด 15.784927,101.897379		137,500.00			ประชาชนร้อยละ30 ที่ ใช้เส้นทางสัญจรมี ความปลอดภัยในชีวิต และทรัพย์สิน	-	สำนัก/กองช่าง, สำนักช่าง, กอง โยธา, กอง ประปา	
รวม				275,000.00	810,000.00	275,000.00	137,500.00	1,687,500.00			

- ก. ยุทธศาสตร์ยุทธศาสตร์ชาติ 20 ปี
- ข. แผนพัฒนาเศรษฐกิจฯ ฉบับที่ 13
- ค. Sustainable Development Goals: SDGs
- ง. ยุทธศาสตร์จังหวัด

- ยุทธศาสตร์ที่ -
- หมวดหมู่ที่ -
- เป้าหมายที่ -
- ยุทธศาสตร์ที่ -
- ยุทธศาสตร์ที่ -

จ. ยุทธศาสตร์การพัฒนาขององค์กรปกครองส่วนท้องถิ่นในเขตจังหวัด  
 การพัฒนาด้านโครงสร้างพื้นฐาน การสาธารณสุขโรค สาธารณูปการ  
 กลยุทธ์ -

งาน: งานก่อสร้างโครงสร้างพื้นฐาน-งานควบคุมการก่อสร้าง

แผนงาน: แผนงานอุตสาหกรรมและการโยธา

ที่	โครงการ	วัตถุประสงค์	เป้าหมาย (ผลผลิตโครงการ)	งบประมาณ					ตัวชี้วัด (KPI)	ผลที่คาดว่าจะ ได้รับ	หน่วยงาน รับผิดชอบ
				2566	2567	2568	2569	2570			
1	ก่อสร้างถนนคอนกรีตเสริมเหล็ก ถนนสายบ้านโนนแดง หมู่ 2 ซอย 27 บ้านโนนแดง หมู่ที่ 2 ตำบลโนนแดง อำเภอบ้านเขว้า จังหวัดชัยภูมิ	"เพื่อให้ประชาชนในพื้นที่ได้ใช้ถนนในการสัญจร ไป-มา ได้สะดวก รวดเร็ว ปลอดภัย "	ดำเนินการก่อสร้างถนนคอนกรีตเสริมเหล็ก 1) ถนนคอนกรีตเสริมเหล็ก ขนาดกว้าง 3.50 เมตร หนา 0.15 เมตร ยาว 43 เมตร หรือมีพื้นที่รวม ไม่น้อยกว่า 150.50 ตร.ม. 2) ป้ายโครงการ จำนวน 1 ป้าย พิกัดจุดเริ่มต้น 15.784458, 101.908279 พิกัดจุดสิ้นสุด 15.784953, 101.908214 ตามแบบ อบต.กำหนด			126,000.00			ร้อยละ 80 ของประชาชน ในเขตพื้นที่ตำบลโนนแดงได้ใช้ถนนเพื่อการสัญจร	ประชาชนได้มีการสัญจรไป-มา สะดวก ปลอดภัย	สำนัก/กองช่าง, สำนักช่าง, กองโยธา, กองประปา

2	ก่อสร้างวางระบายน้ำ คอนกรีตเสริมเหล็ก จากหน้าศาลากลางบ้าน (ฝั่งตรงข้าม) - บล็อก ระบายน้ำบ้านเจริญ ทรัพย์ หมู่ที่ 9 ตำบล โนนแดง อำเภอบ้านเข ว่า จังหวัดชัยภูมิ	เพื่อให้การระบายน้ำมี ความสะดวก รวดเร็ว น้ำไม่ท่วมขัง	1) วางระบายน้ำ คอนกรีตเสริมเหล็ก ขนาดยาว 125 เมตร ปากกว้างภายใน 0.40 เมตร ก้นกว้างภายใน 0.30 เมตร ลึกภายใน 0.60 เมตร พร้อมฝาราง ระบายน้ำคอนกรีต 2) ป้ายโครงการ จำนวน 1 ป้าย พิกัดจุดเริ่มต้น 15.781008, 101.903385 พิกัด จุดสิ้นสุด 15.779933, 101.903440 ตามแบบ อบต.กำหนด			498,000.00			ปริมาณน้ำลดลงร้อยละ 80	น้ำมีการไหลที่ สะดวกมีปริมาณ น้ำที่ลดลง	สำนัก/กองช่าง, สำนักช่าง, กอง โยธา, กอง ประปา
3	ขยายถนนคอนกรีตเสริม เหล็ก ขย.ถ.75-006 สายบ้านหนองแวง - บ้านโนนเสาเล้า (ทั้งสอง ฝั่ง) บ้านโนนเสาเล้า หมู่ที่ 3 ตำบลโนนแดง อำเภอบ้านเขว่า จังหวัดชัยภูมิ	"เพื่อให้ประชาชนใน พื้นที่ได้ใช้ถนนในการ สัญจร ไป-มา ได้สะดวก รวดเร็ว ปลอดภัย "	1) เทขยายถนน คอนกรีตเสริมเหล็ก ยาว ฝั่งละ 250 เมตร (ยาว รวม 500 เมตร) กว้าง 1 เมตร หนา 0.15 เมตร หรือมีพื้นที่รวมไม่น้อย กว่า 500 ตารางเมตร 2) ป้ายโครงการ จำนวน 1 ป้าย พิกัด จุดเริ่มต้น 15.803475, 101.912056 พิกัด จุดสิ้นสุด 15.801696, 101.910486 ตามแบบ อบต.กำหนด			475,000.00			"ร้อยละ 80 ของ ประชาชน ในเขตพื้นที่ ตำบลโนนแดงได้ใช้ ถนนเพื่อการสัญจร "	ประชาชนได้มีการ สัญจรไป-มา สะดวก ปลอดภัย	สำนัก/กองช่าง, สำนักช่าง, กอง โยธา, กอง ประปา
รวม				0.00	0.00	1,099,000.00	0.00	0.00			

ก. ยุทธศาสตร์ยุทธศาสตร์ชาติ 20 ปี  
ข. แผนพัฒนาเศรษฐกิจฯ ฉบับที่ 13  
ค. Sustainable Development Goals: SDGs

ยุทธศาสตร์ที่ -  
หมวดหมู่ที่ -  
เป้าหมายที่ -

-  
-  
-

จ. ยุทธศาสตร์จังหวัด

ยุทธศาสตร์ที่ -

จ. ยุทธศาสตร์การพัฒนาขององค์กรปกครองส่วนท้องถิ่นในเขตจังหวัด

ยุทธศาสตร์ที่ -

การพัฒนาด้านโครงสร้างพื้นฐาน การสาธารณสุขโรค สาธารณูปการ

กลยุทธ์ -

แผนงาน: แผนงานอุตสาหกรรมและการโยธา

งาน: งานก่อสร้าง-การก่อสร้าง ซ่อมแซม ปรับปรุง รื้อถอน สาธารณูปโภค สาธารณูปการ

ที่	โครงการ	วัตถุประสงค์	เป้าหมาย (ผลผลิตโครงการ)	งบประมาณ					ตัวชี้วัด (KPI)	ผลที่คาดว่าจะ ได้รับ	หน่วยงาน รับผิดชอบ
				2566	2567	2568	2569	2570			
1	ก่อสร้างถนนคอนกรีตเสริมเหล็กถนนบ้านซับช่องแมว ม.7 ซอย 3 บ้านนางกว้าง หมู่ที่ 7 บ้านซับช่องแมว ตำบลโนนแดง อำเภอบ้านเขว้า จังหวัดชัยภูมิ	"เพื่อให้ประชาชนในพื้นที่ได้ใช้ถนนในการสัญจร ไป-มา ได้สะดวก รวดเร็ว ปลอดภัย "	ดำเนินการก่อสร้างถนนคอนกรีตเสริมเหล็กขนาดกว้าง 3 เมตร ยาว 40 เมตร หนา 0.15 เมตร หรือมีพื้นที่รวมไม่น้อยกว่า 162.50 ตารางเมตร พิกัดจุดเริ่มต้น 15.851995, 101.913181 พิกัดจุดสิ้นสุด 15.851874, 101.912679 ตามแบบ อบต.กำหนด				122,000.00		"ร้อยละ 80 ของประชาชน ในเขตพื้นที่ตำบลโนนแดงได้ใช้ถนนเพื่อการสัญจร "	ประชาชนได้มีการสัญจรไป-มา สะดวก ปลอดภัย	สำนัก/กองช่าง, สำนักช่าง, กองโยธา, กองประปา
2	ก่อสร้างถนนคอนกรีตเสริมเหล็กถนนสายข้างเขว่นบ้านโนนแดง หมู่ที่ 2 ตำบลโนนแดง อำเภอบ้านเขว้า จังหวัดชัยภูมิ	"เพื่อให้ประชาชนในพื้นที่ได้ใช้ถนนในการสัญจร ไป-มา ได้สะดวก รวดเร็ว ปลอดภัย "	ดำเนินการก่อสร้างถนนคอนกรีตเสริมเหล็ก ยาว 35 เมตร หนา 0.15 เมตร หรือมีพื้นที่รวมไม่น้อยกว่า 130 ตารางเมตร พิกัดจุดเริ่มต้น 15.78169648, 101.8994913 พิกัดจุดสิ้นสุด 15.7819283, 101.8996462 ตามแบบ อบต.กำหนด				127,000.00		"ร้อยละ 80 ของประชาชน ในเขตพื้นที่ตำบลโนนแดงได้ใช้ถนนเพื่อการสัญจร "	ประชาชนได้มีการสัญจรไป-มา สะดวก ปลอดภัย	สำนัก/กองช่าง, สำนักช่าง, กองโยธา, กองประปา

3	ก่อสร้างถนนคอนกรีตเสริมเหล็กถนนสายบ้านนางสายจา พิมพ์ชัยภูมิ หมู่ที่ 4 บ้านเจริญผล บ้านโนนแดง ตำบลโนนแดง อำเภอบ้านเขว้า จังหวัดชัยภูมิ	"เพื่อให้ประชาชนในพื้นที่ได้ใช้ถนนในการสัญจร ไป-มา ได้สะดวก รวดเร็ว ปลอดภัย "	ดำเนินการก่อสร้างถนนคอนกรีตเสริมเหล็ก ขนาดกว้าง 3 เมตร ยาว 33 เมตร หนา 0.15 เมตร หรือมีพื้นที่รวมไม่น้อยกว่า 99 ตารางเมตร พิกัดจุดเริ่มต้น 15.7795192, 101.9011780 พิกัดจุดสิ้นสุด 15.7798223, 101.9011364 ตามแบบ อบต.กำหนด				80,000.00		"ร้อยละ 80 ของประชาชน ในเขตพื้นที่ตำบลโนนแดงได้ใช้ถนนเพื่อการสัญจร "	ประชาชนได้มีการสัญจรไป-มา สะดวก ปลอดภัย	สำนัก/กองช่าง, สำนักช่าง, กองโยธา, กองประปา
4	ก่อสร้างถนนคอนกรีตเสริมเหล็กถนนสายบ้านนายบัวพันธ์ ฝุดม่วง หมู่ที่ 4 บ้านเจริญผล ตำบลโนนแดง อำเภอบ้านเขว้า จังหวัดชัยภูมิ	"เพื่อให้ประชาชนในพื้นที่ได้ใช้ถนนในการสัญจร ไป-มา ได้สะดวก รวดเร็ว ปลอดภัย "	ดำเนินการก่อสร้างถนนคอนกรีตเสริมเหล็ก ขนาดกว้าง 3 เมตร ยาว 40 เมตร หนา 0.15 เมตร หรือมีพื้นที่รวมไม่น้อยกว่า 120 ตารางเมตร พิกัดจุดเริ่มต้น 15.7781084, 101.8973220 พิกัดจุดสิ้นสุด 15.7779677, 101.8975804 ตามแบบ อบต.กำหนด			87,000.00		"ร้อยละ 80 ของประชาชน ในเขตพื้นที่ตำบลโนนแดงได้ใช้ถนนเพื่อการสัญจร "	ประชาชนได้มีการสัญจรไป-มา สะดวก ปลอดภัย	สำนัก/กองช่าง, สำนักช่าง, กองโยธา, กองประปา	

5	ก่อสร้างถนนคอนกรีตเสริมเหล็กถนนสายศูนย์เรียนรู้อ่อนไหมมูลนิธิชัยพัฒนา-โคกประดู่-โสภณคหาวาน หมู่ที่ 2 บ้านโนนแดง ตำบลโนนแดง อำเภอบ้านเขว้า จังหวัดชัยภูมิ	"เพื่อให้ประชาชนในพื้นที่ได้ใช้ถนนในการสัญจร ไป-มา ได้สะดวก รวดเร็ว ปลอดภัย"	ดำเนินการก่อสร้างถนนคอนกรีตเสริมเหล็ก ขนาดกว้าง 5 เมตร ยาว 128 เมตร หนา 0.15 เมตร หรือมีพื้นที่รวม ไม่น้อยกว่า 640 ตารางเมตร ไหล่ทางข้างละ 0.30 เมตร พิกัดจุดเริ่มต้น 15.793301, 101.923596 พิกัดจุดสิ้นสุด 15.793536, 101.924646 ตามแบบอบต.กำหนด			467,000.00			"ร้อยละ 80 ของประชาชน ในเขตพื้นที่ตำบลโนนแดงได้ใช้ถนนเพื่อการสัญจร"	ประชาชนได้มีการสัญจรไป-มา สะดวก ปลอดภัย	สำนัก/กองช่าง, สำนักช่าง, กองโยธา, กองประปา
6	ก่อสร้างถนนคอนกรีตเสริมเหล็กพร้อมรางระบายน้ำ คอนกรีตเสริมเหล็ก ถนนบ้านหนองบ่อ ม.6 ซอย 12 จากบ้านนายสุชาติ เสมอ ถึงบ้านนางสุดฉิม ศิริสังข์ หมู่ที่ 6 บ้านหนองบ่อ บ้านโนนแดง ตำบลโนนแดง อำเภอบ้านเขว้า จังหวัดชัยภูมิ	เพื่อให้ประชาชนในพื้นที่ได้ใช้ถนนในการสัญจร ไป-มา ได้สะดวก รวดเร็ว ปลอดภัย มีการระบายน้ำในหมู่บ้านได้สะดวก	ดำเนินการดังนี้ 1) ถนนคอนกรีตเสริมเหล็ก ขนาดกว้าง 2.70 เมตร ยาว 34 เมตร หนา 0.15 เมตร 2) รางระบายน้ำคอนกรีตเสริมเหล็ก ขนาดกว้างภายใน 0.30 เมตร ลึกภายใน 0.30 เมตร ยาว 28 เมตร หนา 0.10 เมตร พร้อมฝารางระบายน้ำคอนกรีต พิกัดจุดเริ่มต้น 15.784110, 101.902309 พิกัดจุดสิ้นสุด 15.783759, 101.902298 ตามแบบอบต.กำหนด			131,000.00			ร้อยละ 80 ของประชาชน ในเขตพื้นที่ตำบลโนนแดงได้ใช้ถนนเพื่อการสัญจร การระบายน้ำสะดวก	ประชาชนได้มีการสัญจรไป-มา สะดวก ปลอดภัย การระบายน้ำสะดวก รวดเร็ว	สำนัก/กองช่าง, สำนักช่าง, กองโยธา, กองประปา

7	ก่อสร้างถนนคอนกรีตเสริมเหล็กพร้อมรางระบายน้ำคอนกรีตเสริมเหล็ก ถนนบ้านโนนแดง หมู่ที่ 2 ซอย 2 จากบ้านนางกิมป่วง แรงโนนแดง ถึงบ้านนางน้อยสิงห์วงศ์ ตำบลโนนแดง อำเภอบ้านเขว้า จังหวัดชัยภูมิ	"เพื่อให้ประชาชนในพื้นที่ได้ใช้ถนนในการสัญจร ไป-มา ได้สะดวก รวดเร็ว ปลอดภัย มีการระบายน้ำ"	ดำเนินการก่อสร้างถนนคอนกรีตเสริมเหล็กพร้อมรางระบายน้ำคอนกรีตเสริมเหล็ก ดังนี้ 1) ถนนคอนกรีตเสริมเหล็กขนาดกว้าง 2.40 เมตร ยาว 18 เมตร หนา 0.15 เมตร 2) รางระบายน้ำคอนกรีตเสริมเหล็กขนาดกว้างภายใน 0.30 เมตร ลีภายใน 0.30 เมตร ยาว 28 เมตร หนา 0.10 เมตร พร้อมฝารางระบายน้ำคอนกรีตพิกัดจุดเริ่มต้น 15.781938, 101.898040 พิกัดจุดสิ้นสุด 15.781790, 101.898184 ตามแบบอบต.กำหนด				114,000.00		"ร้อยละ 80 ของประชาชน ในเขตพื้นที่ตำบลโนนแดงได้ใช้ถนนเพื่อการสัญจรการระบายน้ำสะดวก"	ประชาชนได้มีการสัญจรไป-มา สะดวก ปลอดภัย การระบายน้ำสะดวกรวดเร็ว	สำนัก/กองช่าง, สำนักช่าง, กองโยธา, กองประปา
---	--	--	---	--	--	--	------------	--	---	---	---

8	ก่อสร้างถนนคอนกรีตเสริมเหล็กพร้อมรางระบายน้ำคอนกรีตเสริมเหล็ก หมู่ที่ 2 ซอย 21 หมู่ที่ 2 จากบ้านนายประยูร เสนชัย ถึงบ้านนายมังกร เป้าจันทร์ ตำบลโนนแดง อำเภอบ้านเขว้า จังหวัดชัยภูมิ	"เพื่อให้ประชาชนในพื้นที่ได้ใช้ถนนในการสัญจร ไป-มา ได้สะดวก รวดเร็ว ปลอดภัย มีการระบายน้ำ"	ดำเนินการก่อสร้างถนนคอนกรีตเสริมเหล็กพร้อมรางระบายน้ำคอนกรีตเสริมเหล็ก ดังนี้ 1) ถนนคอนกรีตเสริมเหล็กขนาดกว้าง 2.40 เมตร ยาว 37 เมตร หนา 0.15 เมตร 2) รางระบายน้ำคอนกรีตเสริมเหล็กขนาดกว้างภายใน 0.30 เมตร ลีกรภายใน 0.30 เมตร ยาว 37 เมตร หนา 0.10 เมตร พร้อมฝารางระบายน้ำคอนกรีต พิกัดจุดเริ่มต้น 15.784110, 101.902309 พิกัดจุดสิ้นสุด 15.783759, 101.902298 ตามแบบอบต.กำหนด			142,000.00		"ร้อยละ 80 ของประชาชน ในเขตพื้นที่ตำบลโนนแดงได้ใช้ถนนเพื่อการสัญจรการระบายน้ำสะดวก"	ประชาชนได้มีการสัญจรไป-มา สะดวก ปลอดภัย การระบายน้ำสะดวกรวดเร็ว	สำนัก/กองช่าง, สำนักช่าง, กองโยธา, กองประปา
---	--	--	---	--	--	------------	--	---	---	---

9	ก่อสร้างถนนคอนกรีตเสริมเหล็กสายถนนหลังโรงเรียนชุมชน หมู่ที่ 1 บ้านโนนแดง ตำบลโนนแดง อำเภอบ้านเขว้า จังหวัดชัยภูมิ	"เพื่อให้ประชาชนในพื้นที่ได้ใช้ถนนในการสัญจร ไป-มา ได้สะดวก รวดเร็ว ปลอดภัย "	ดำเนินการก่อสร้างถนนคอนกรีตเสริมเหล็ก ขนาดกว้าง 5 เมตร ยาว 150 เมตร หนา 0.15 เมตร หรือมีพื้นที่รวมไม่น้อยกว่า 750 ตารางเมตร ไหล่ทางข้างละ 0.30 เมตร พิกัดจุดเริ่มต้น 15.789824, 101.891281 พิกัดจุดสิ้นสุด 15.790605, 101.889216 ตามแบบอบต.กำหนด				427,000.00		"ร้อยละ 80 ของประชาชน ในเขตพื้นที่ตำบลโนนแดงได้ใช้ถนนเพื่อการสัญจร "	ประชาชนได้มีการสัญจรไป-มา สะดวก ปลอดภัย	สำนัก/กองช่าง, สำนักช่าง, กองโยธา, กองประปา
10	ก่อสร้างถนนคอนกรีตเสริมเหล็กสายบ้านเจริญทรัพย์ หมู่ที่ 9 ซอย 1/2 จากบ้านนายสุวิทย์ ศิริชาติ ถึง บ้านนายมนตรี บรรจบพุดชา ตำบลโนนแดง อำเภอบ้านเขว้า จังหวัดชัยภูมิ	"เพื่อให้ประชาชนในพื้นที่ได้ใช้ถนนในการสัญจร ไป-มา ได้สะดวก รวดเร็ว ปลอดภัย "	ดำเนินการก่อสร้างถนนคอนกรีตเสริมเหล็ก ขนาดกว้าง 3 เมตร ยาว 65 เมตร หรือมีพื้นที่รวมไม่น้อยกว่า 195 ตารางเมตร พิกัดจุดเริ่มต้น 15.784458, 101.908279 พิกัดจุดสิ้นสุด 15.784953, 101.908214 ตามแบบอบต.กำหนด				155,000.00		"ร้อยละ 80 ของประชาชน ในเขตพื้นที่ตำบลโนนแดงได้ใช้ถนนเพื่อการสัญจร "	ประชาชนได้มีการสัญจรไป-มา สะดวก ปลอดภัย	สำนัก/กองช่าง, สำนักช่าง, กองโยธา, กองประปา

11	ก่อสร้างถนนคอนกรีตเสริมเหล็กสายบ้านเจริญทรัพย์ หมู่ที่ 9 หนองบุญตา หมู่ที่ 9 บ้านเจริญทรัพย์ จากบ้านนางทองจันทร์ นิยมจนถึงบ้านนายไพโรจน์ ถนนอมสัตย์ ตำบลโนนแดง อำเภอบ้านเขว้า จังหวัดชัยภูมิ	"เพื่อให้ประชาชนในพื้นที่ได้ใช้ถนนในการสัญจร ไป-มา ได้สะดวก รวดเร็ว ปลอดภัย "	ดำเนินการก่อสร้างถนนคอนกรีตเสริมเหล็ก ช่วงที่ 1 ) ขนาดกว้าง 3 เมตร ยาว 90 เมตร หนา 0.15 เมตร ช่วงที่ 2) ขนาดกว้าง 2.50 เมตร ยาว 80 เมตร หนา 0.15 เมตร หรือมีพื้นที่รวมไม่น้อยกว่า 470 ตารางเมตร พิกัดจุดเริ่มต้น 15.778216, 101.903134 พิกัดจุดสิ้นสุด 15.779544, 101.902710 ตามแบบ อบต.กำหนด				324,000.00		"ร้อยละ 80 ของประชาชน ในเขตพื้นที่ตำบลโนนแดงได้ใช้ถนนเพื่อการสัญจร "	ประชาชนได้มีการสัญจรไป-มา สะดวก ปลอดภัย	สำนัก/กองช่าง, สำนักช่าง, กองโยธา, กองประปา
12	ก่อสร้างรางระบายน้ำคอนกรีตเสริมเหล็กถนนเส้นกลางบ้านโนนแดง ม.1-ม.2 หมู่ที่ 6 บ้านหนองบ่อ (ช่วงบ้านนายทองสับ เสนชัย) ตำบลโนนแดง อำเภอบ้านเขว้า จังหวัดชัยภูมิ	เพื่อให้การระบายน้ำมีความสะดวก รวดเร็ว น้ำไม่ท่วมขัง	1) รางระบายน้ำคอนกรีตเสริมเหล็ก ขนาดกว้างภายใน 0.30 เมตร ลึกภายใน 0.30 เมตร ยาว 53 เมตร หนา 0.10 เมตร พร้อมฝารางระบายน้ำคอนกรีต พิกัดจุดเริ่มต้น 15.7832406, 101.8964095 พิกัดจุดสิ้นสุด 15.7833222, 101.8968950 ตามแบบ อบต.กำหนด				119,000.00		ปริมาณน้ำลดลงร้อยละ 80	น้ำมีการไหลที่สะดวกมีปริมาณน้ำที่ลดลง	สำนัก/กองช่าง, สำนักช่าง, กองโยธา, กองประปา

13	ก่อสร้างวางระบายน้ำ คอนกรีตเสริมเหล็กสอง ข้างถนนบ้านหนองแวง ม. 5 ซอย 2 หมู่ที่ 5 บ้านหนองแวง ตำบล โนนแดง อำเภอบ้านเข ว่า จังหวัดชัยภูมิ	เพื่อให้การระบายน้ำมี ความสะดวก รวดเร็ว น้ำไม่ท่วมขัง	1) วางระบายน้ำ คอนกรีตเสริมเหล็ก ขนาดกว้าง ภายใน 0.30 เมตร ลึกภายใน 0.30 เมตร ยาว 184 เมตร หนา 0.10 เมตร พร้อมฝารางระบายน้ำ คอนกรีต พิกัดจุดเริ่มต้น 15.783748, 101.900470 พิกัด จุดสิ้นสุด 15.784368, 101.900137 ตามแบบ อบต.กำหนด				367,000.00		ปริมาณน้ำลดลงร้อยละ 80	น้ำมีการไหลที่ สะดวกมีปริมาณ น้ำที่ลดลง	สำนัก/กองช่าง, สำนักช่าง, กอง โยธา, กอง ประปา
14	โครงการก่อสร้างถนน คสล. ซอยบ้าน นางลัด ดาวรรณ ศิริชาติ หมู่ที่ 2 บ้านโนนแดง	1. เพื่อให้ประชาชนใน พื้นที่ได้ใช้ถนนในการ สัญจร ไป-มา ได้สะดวก 2. เพื่อให้เกษตรกรใน พื้นที่ได้ใช้ถนนในการ ขนส่งผลผลิตทางการ เกษตรสู่ท้องตลาดได้ รวดเร็ว ปลอดภัย	ขนาดกว้าง 4 เมตร ยาว 95 เมตร หนา 0.15 เมตร พิกัดจุดเริ่มต้น 15.786556,101.912427 พิกัดจุดสิ้นสุด 15.786563,101.913297	203,000.00					ร้อยละ 80 ของ ประชาชน ในเขตพื้นที่ ตำบลโนนแดงได้ใช้ ถนนเพื่อการสัญจรและ เพื่อการขนส่งผลผลิต ทางการเกษตร	-	สำนัก/กองช่าง, สำนักช่าง, กอง โยธา, กอง ประปา

15	โครงการก่อสร้างถนน คสล. บ้านโนนแดง หมู่ ที่ 2 (ซอย 29) ซอยบ้าน นางลัดดาวรรณ ตำบล โนนแดง อำเภอบ้านเข ว่า จังหวัดชัยภูมิ	เพื่อให้ประชาชนในพื้นที่ ได้ใช้ถนนในการสัญจร ไป-มา ได้สะดวกรวดเร็ว และปลอดภัย	ขนาดกว้าง 4 เมตร ยาวรวม 109 เมตร หนา 0.15 เมตร หรือมี พื้นที่ก่อสร้างรวมไม่น้อย กว่า 436 ตารางเมตร ลงดินลูกรังไหลทางกว้าง ข้างละ 0.30 เมตร พร้อมตัดป้ายโครงการ จำนวน 1 ป้าย พิกัด จุดเริ่มต้น 15.793370, 101.901146 พิกัด จุดสิ้นสุด 15.793639, 101.901288 (ตามแบบ อบต.โนนแดง กำหนด)		125,000.00				ร้อยละ 80 ของ ประชาชนในพื้นที่ ตำบลโนนแดงได้ใช้ ถนนเพ	ถนนมีมาตรฐาน สามารถรองรับ น้ำหนักได้ดี ประชาชนสัญจร สะดวกปลอดภัย	สำนัก/กองช่าง, สำนักช่าง, กอง โยธา, กอง ประปา
16	โครงการก่อสร้างถนน คสล.สายถนน 225 ชัยภูมิ - คอนสวรรค์ ด้านทิศตะวันตกโรงสี ข้าววนพพร หมู่ที่ 2 บ้าน โนนแดง	1. เพื่อให้ประชาชนใน พื้นที่ได้ใช้ถนนในการ สัญจร ไป-มา ได้สะดวก 2. เพื่อให้เกษตรกรใน พื้นที่ได้ใช้ถนนในการ ขนส่งผลผลิตทางการ เกษตรสู่ท้องตลาดได้ รวดเร็ว ปลอดภัย	ขนาดกว้าง 3 เมตร ยาว 180 เมตร หนา 0.15 เมตร พิกัดจุดเริ่มต้น 15.784871,101.917381 พิกัดจุดสิ้นสุด 15.786613,101.917671		288,000.00				ร้อยละ 80 ของ ประชาชน ในเขตพื้นที่ ตำบลโนนแดงได้ใช้ ถนนเพื่อการสัญจรและ เพื่อการขนส่งผลผลิต ทางการเกษตร	-	สำนัก/กองช่าง, สำนักช่าง, กอง โยธา, กอง ประปา
17	โครงการก่อสร้างถนน คสล.สายถนน 225 ชัยภูมิ - คอนสวรรค์ สายนางอำพร จุม พลพงษ์ หมู่ที่ 2 บ้าน โนนแดง	1. เพื่อให้ประชาชนใน พื้นที่ได้ใช้ถนนในการ สัญจร ไป-มา ได้สะดวก 2. เพื่อให้เกษตรกรใน พื้นที่ได้ใช้ถนนในการ ขนส่งผลผลิตทางการ เกษตรสู่ท้องตลาดได้ รวดเร็ว ปลอดภัย	ขนาดกว้าง 4 เมตร ยาว 155 เมตร หนา 0.15 เมตร พิกัดจุดเริ่มต้น 15.784157,101.923502 พิกัดจุดสิ้นสุด 15.78553,101.924049	331,000.00					ร้อยละ 80 ของ ประชาชน ในเขตพื้นที่ ตำบลโนนแดงได้ใช้ ถนนเพื่อการสัญจรและ เพื่อการขนส่งผลผลิต ทางการเกษตร	-	สำนัก/กองช่าง, สำนักช่าง, กอง โยธา, กอง ประปา

18	โครงการก่อสร้างถนน คสล.สายหนองนา ถึง นางามเอมอร์ สุภมาตร์ หมู่ที่ 1 บ้านโนนแดง	1. เพื่อให้ประชาชนในพื้นที่ได้ใช้ถนนในการสัญจร ไป-มา ได้สะดวก 2. เพื่อให้เกษตรกรในพื้นที่ได้ใช้ถนนในการขนส่งผลผลิตทางการเกษตรสู่ท้องตลาดได้รวดเร็ว ปลอดภัย	ขนาดกว้าง 5 เมตร ยาว 400 เมตร หนา 0.15 เมตร พิกัดจุดเริ่มต้น 15.783297,101.889302 พิกัดจุดสิ้นสุด 15.783048,101.885690	1,068,000.00					ร้อยละ 80 ของประชาชน ในเขตพื้นที่ตำบลโนนแดงได้ใช้ถนนเพื่อการสัญจรและเพื่อการขนส่งผลผลิตทางการเกษตร	-	สำนัก/กองช่าง, สำนักช่าง, กองโยธา, กองประปา
19	โครงการก่อสร้างถนน คสล.สายหลังโรงเรียน บ้านโนนแดง หมู่ที่ 4 บ้านเจริญผล	1. เพื่อให้ประชาชนในพื้นที่ได้ใช้ถนนในการสัญจร ไป-มา ได้สะดวก 2. เพื่อให้เกษตรกรในพื้นที่ได้ใช้ถนนในการขนส่งผลผลิตทางการเกษตรสู่ท้องตลาดได้รวดเร็ว ปลอดภัย	ขนาดกว้าง 4 เมตร ยาว 87 เมตร หนา 0.15 เมตร พิกัดจุดเริ่มต้น 15.777821, 101.896458 พิกัดจุดสิ้นสุด 15.777702, 101.895748	186,000.00					ร้อยละ 80 ของประชาชน ในเขตพื้นที่ตำบลโนนแดงได้ใช้ถนนเพื่อการสัญจรและเพื่อการขนส่งผลผลิตทางการเกษตร	-	สำนัก/กองช่าง, สำนักช่าง, กองโยธา, กองประปา
20	โครงการก่อสร้างถนน คอนกรีตเสริมเหล็กสาย จากไร่นายเข้ม - ไร่นาง สำฤทธิ์ หมู่ที่ 1 บ้าน โนนแดง	1. เพื่อให้ประชาชนในพื้นที่ได้ใช้ถนนในการสัญจร ไป-มา ได้สะดวก 2. เพื่อให้เกษตรกรในพื้นที่ได้ใช้ถนนในการขนส่งผลผลิตทางการเกษตรสู่ท้องตลาดได้รวดเร็ว ปลอดภัย	ขนาดดำเนินการ กว้าง 5.00 ม. ยาว 300.00 ม. หนา 0.15 ม.			363,000.00			ร้อยละ 80 ของประชาชน ในเขตพื้นที่ตำบลโนนแดงได้ใช้ถนนเพื่อการสัญจรและเพื่อการขนส่งผลผลิตทางการเกษตร	-	สำนัก/กองช่าง, สำนักช่าง, กองโยธา, กองประปา
21	โครงการก่อสร้างถนน คอนกรีตเสริมเหล็กสาย บ้านนายสุนทร-ไร่ นาง สัมฤทธิ์ หมู่ที่ 3 บ้านโนน เสาแก้ว	1. เพื่อให้ประชาชนในพื้นที่ได้ใช้ถนนในการสัญจร ไป-มา ได้สะดวก 2. เพื่อให้เกษตรกรในพื้นที่ได้ใช้ถนนในการขนส่งผลผลิตทางการเกษตรสู่ท้องตลาดได้รวดเร็ว ปลอดภัย	ขนาดดำเนินการ กว้าง 3.00 ม. ยาว 80.00 ม. หนา 0.15 ม.	130,000.00					ร้อยละ 80 ของประชาชน ในเขตพื้นที่ตำบลโนนแดงได้ใช้ถนนเพื่อการสัญจรและเพื่อการขนส่งผลผลิตทางการเกษตร	-	สำนัก/กองช่าง, สำนักช่าง, กองโยธา, กองประปา

22	โครงการก่อสร้างถนนคอนกรีตเสริมเหล็กสายบ้านนายหลง อินาวัง - ถนนหมู่ที่ 6 (หมู่ที่2)	1. เพื่อให้ประชาชนในพื้นที่ได้ใช้ถนนในการสัญจร ไป-มา ได้สะดวก 2. เพื่อให้เกษตรกรในพื้นที่ได้ใช้ถนนในการขนส่งผลผลิตทางการเกษตรสู่ท้องตลาดได้รวดเร็ว ปลอดภัย	ขนาดดำเนินการ กว้าง 4.00 ม. ยาว 60.00 ม. หนา 0.15 ม.			104,000.00			ร้อยละ 80 ของประชาชน ในเขตพื้นที่ตำบลโนนแดงได้ใช้ถนนเพื่อการสัญจรและเพื่อการขนส่งผลผลิตทางการเกษตร	-	สำนัก/กองช่าง, สำนักช่าง, กองโยธา, กองประปา
23	โครงการก่อสร้างถนนถนนแอสฟัลติกส์ สายบ้านนายยนต์ อาศาศรี - บ้านนายหวาด หมู่ที่ 4 บ้านเจริญผล	1. เพื่อให้ประชาชนในพื้นที่ได้ใช้ถนนในการสัญจร ไป-มา ได้สะดวก 2. เพื่อให้เกษตรกรในพื้นที่ได้ใช้ถนนในการขนส่งผลผลิตทางการเกษตรสู่ท้องตลาดได้รวดเร็ว ปลอดภัย	ขนาดดำเนินการ กว้าง 4.00 ม. ยาว 200.00 ม. หนา 0.05 ม.				600,000.00		ร้อยละ 80 ของประชาชน ในเขตพื้นที่ตำบลโนนแดงได้ใช้ถนนเพื่อการสัญจรและเพื่อการขนส่งผลผลิตทางการเกษตร	-	สำนัก/กองช่าง, สำนักช่าง, กองโยธา, กองประปา
24	โครงการก่อสร้างถนนถนนแอสฟัลติกส์ สายร้านค้าชุมชน - ตลาดเช้าเทศบาลบ้านเขว้า หมู่ที่ 4 บ้านเจริญผล	1. เพื่อให้ประชาชนในพื้นที่ได้ใช้ถนนในการสัญจร ไป-มา ได้สะดวก 2. เพื่อให้เกษตรกรในพื้นที่ได้ใช้ถนนในการขนส่งผลผลิตทางการเกษตรสู่ท้องตลาดได้รวดเร็ว ปลอดภัย	ขนาดดำเนินการ กว้าง 5.00 ม. ยาว 730.00 ม. หนา 0.05 ม.		949,000.00				ร้อยละ 80 ของประชาชน ในเขตพื้นที่ตำบลโนนแดงได้ใช้ถนนเพื่อการสัญจรและเพื่อการขนส่งผลผลิตทางการเกษตร	-	สำนัก/กองช่าง, สำนักช่าง, กองโยธา, กองประปา

25	โครงการก่อสร้างถนน ถนนแอสฟัลติกส์ สาย ร้านค้าชุมชน(สายหลัง หมู่บ้าน) บ้านนางบุตรดิ หมู่ที่ 4 บ้านเจริญผล	1. เพื่อให้ประชาชนใน พื้นที่ได้ใช้ถนนในการ สัญจร ไป-มา ได้สะดวก 2. เพื่อให้เกษตรกรใน พื้นที่ได้ใช้ถนนในการ ขนส่งผลผลิตทางการ เกษตรสู่ท้องตลาดได้ รวดเร็ว ปลอดภัย	ขนาดดำเนินการ กว้าง 4.00 ม. ยาว 100.00 ม. หนา 0.05 ม.				300,000.00		ร้อยละ 80 ของ ประชาชน ในเขตพื้นที่ ตำบลโนนแดงได้ใช้ ถนนเพื่อการสัญจรและ เพื่อการขนส่งผลผลิต ทางการเกษตร	-	สำนัก/กองช่าง, สำนักช่าง, กอง โยธา, กอง ประปา
26	โครงการก่อสร้างถนน คอนกรีต สายขับช่อง แหมว - เขาวง หมู่ที่ 7 บ้านขับช่องแหมว	1. เพื่อให้ประชาชนใน พื้นที่ได้ใช้ถนนในการ สัญจร ไป-มา ได้สะดวก 2. เพื่อให้เกษตรกรใน พื้นที่ได้ใช้ถนนในการ ขนส่งผลผลิตทางการ เกษตรสู่ท้องตลาดได้ รวดเร็ว ปลอดภัย	กว้าง 5 เมตร ยาว 117 เมตร และทางเชื่อม 12 ตารางเมตร หนาเฉลี่ย 0.15 เมตร หรือมีพื้นที่ รวมไม่น้อยกว่า 597 ตารางเมตร ไหล่ทางข้าง ละ 0.30 เมตร ขุดท่อ คสล.เส้นผ่าศูนย์กลาง 0.40 เมตร จำนวน 8 ท่อน พร้อมป้ายโครง	347,000.00				ร้อยละ 80 ของ ประชาชน ในเขตพื้นที่ ตำบลโนนแดงได้ใช้ ถนนเพื่อการสัญจรและ เพื่อการขนส่งผลผลิต ทางการเกษตร	-	สำนัก/กองช่าง, สำนักช่าง, กอง โยธา, กอง ประปา	
27	โครงการก่อสร้างถนน คอนกรีตเสริมเหล็ก ขอย11 สายบ้านนาย ล้าน ทรงชัย บ้านโนน แดง หมู่ที่ 2 ตำบล โนนแดง อำเภอบ้านเข ว่า จังหวัดชัยภูมิ	1. เพื่อให้ประชาชนใน พื้นที่ได้ใช้ถนนในการ สัญจร ไป-มา ได้สะดวก 2. เพื่อให้เกษตรกรใน พื้นที่ได้ใช้ถนนในการ ขนส่งผลผลิตทางการ เกษตรสู่ท้องตลาดได้ รวดเร็ว ปลอดภัย	ขนาดกว้าง 3 เมตร ยาว 26 เมตร หนา เฉลี่ย 0.15 เมตร หรือ มีพื้นที่ก่อสร้างรวมไม่ น้อยกว่า 78 ตาราง เมตร พร้อมติดตั้ง โครงการ จำนวน 1 ป้าย	55,000.00				ร้อยละ 80 ของ ประชาชน ในเขตพื้นที่ ตำบลโนนแดงได้ใช้ ถนนเพื่อการสัญจรและ เพื่อการขนส่งผลผลิต ทางการเกษตร	-	สำนัก/กองช่าง, สำนักช่าง, กอง โยธา, กอง ประปา	

28	โครงการก่อสร้างถนนคอนกรีตเสริมเหล็ก ซอย 6 สายบ้าน นายสอน แนวโนนหัน บ้านเจริญทรัพย์ หมู่ที่ 9 ตำบลโนนแดง อำเภอบ้านเขวาสี จังหวัดชัยภูมิ	1. เพื่อให้ประชาชนในพื้นที่ได้ใช้ถนนในการสัญจร ไป-มา ได้สะดวก 2. เพื่อให้เกษตรกรในพื้นที่ได้ใช้ถนนในการขนส่งผลผลิตทางการเกษตรสู่ท้องตลาดได้รวดเร็ว ปลอดภัย	ขนาดกว้าง 3 เมตร ยาว 35 เมตร หนาเฉลี่ย 0.15 เมตร หรือมีพื้นที่ก่อสร้างรวมไม่น้อยกว่า 105 ตารางเมตร พร้อมติดป้ายโครงการ จำนวน 1 ป้าย พิกัด 15.779630, 101.903287 15.779222, 101.903356	73,000.00					ร้อยละ 80 ของประชาชน ในเขตพื้นที่ตำบลโนนแดงได้ใช้ถนน เพื่อการสัญจร และเพื่อการขนส่งผลผลิตทางการเกษตร	-	สำนัก/กองช่าง, สำนักช่าง, กองโยธา, กองประปา
29	โครงการก่อสร้างถนนคอนกรีตเสริมเหล็ก ซอย 71/1 สายบ้านนายอู่ วิชัยโย - บ้านนายซึ่ง ไวประเสริฐ บ้านโนนแดง หมู่ที่ 2 ตำบลโนนแดง อำเภอบ้านเขวาสี จังหวัดชัยภูมิ	1. เพื่อให้ประชาชนในพื้นที่ได้ใช้ถนนในการสัญจร ไป-มา ได้สะดวก 2. เพื่อให้เกษตรกรในพื้นที่ได้ใช้ถนนในการขนส่งผลผลิตทางการเกษตรสู่ท้องตลาดได้รวดเร็ว ปลอดภัย	ขนาดกว้าง 3 เมตร ยาว 60 เมตร หนาเฉลี่ย 0.15 เมตร หรือมีพื้นที่ก่อสร้างรวมไม่น้อยกว่า 180 ตารางเมตร พร้อมติดป้ายโครงการ จำนวน 1 ป้าย	121,000.00					ร้อยละ 80 ของประชาชน ในเขตพื้นที่ตำบลโนนแดงได้ใช้ถนนเพื่อการสัญจรและเพื่อการขนส่งผลผลิตทางการเกษตร	-	สำนัก/กองช่าง, สำนักช่าง, กองโยธา, กองประปา
30	โครงการก่อสร้างถนนคอนกรีตเสริมเหล็ก พร้อมรางระบายน้ำคอนกรีต สายบ้านนายจำลองศักดิ์ วงษ์คำ - บ้านนายบุญมา วรรณสูง หมู่ที่ 4 บ้านเจริญผล	1. เพื่อให้ประชาชนในพื้นที่ได้ใช้ถนนในการสัญจร ไป-มา ได้สะดวก 2. เพื่อให้เกษตรกรในพื้นที่ได้ใช้ถนนในการขนส่งผลผลิตทางการเกษตรสู่ท้องตลาดได้รวดเร็ว ปลอดภัย	1.ถนน คสล.กว้าง 4 ม. ยาว 37 ม.หนา 0.15 ม. 2.รางระบายน้ำ จำนวน 3 ช่วง ดังนี้ ช่วงที่1 กว้าง 0.30 ม.ยาว 22 ม. ลึก 0.30 ม.หนา 0.10 ม. ช่วงที่2 กว้าง 0.30 ม.ยาว 65 ม. ลึก 0.30 ม.หนา 0.10 ม. ช่วงที่3 กว้าง 0.30	250,000.00					ร้อยละ 80 ของประชาชนในเขตพื้นที่ตำบลโนนแดงรวมไปถึงผู้ที่สัญจรพื้นที่ใกล้เคียงได้ใช้ ถนนเพื่อการสัญจรและเพื่อการขนส่งผลผลิตทางการเกษตร	-	สำนัก/กองช่าง, สำนักช่าง, กองโยธา, กองประปา

31	โครงการก่อสร้างถนนคอนกรีตเสริมเหล็กเชื่อมเชื่อมบ่อเลี้ยงปลาตุ๊ก - สายซิบบน หมู่ที่ 8	1. เพื่อให้ประชาชนในพื้นที่ได้ใช้ถนนในการสัญจร ไป-มา ได้สะดวก 2. เพื่อให้เกษตรกรในพื้นที่ได้ใช้ถนนในการขนส่งผลผลิตทางการเกษตรสู่ท้องตลาดได้รวดเร็ว ปลอดภัย	ขนาดกว้าง 4 เมตร ยาว 100เมตร หนา 0.15 เมตร			207,000.00			ร้อยละ 80 ของประชาชน ในเขตพื้นที่ตำบลโนนแดงได้ใช้ถนนเพื่อการสัญจรและเพื่อการขนส่งผลผลิตทางการเกษตร	-	สำนัก/กองช่าง, สำนักช่าง, กองโยธา, กองประปา
32	โครงการก่อสร้างถนนคอนกรีตเสริมเหล็กเชื่อมโคกยายเก็ง - สายซิบบน หมู่ที่ 8	1. เพื่อให้ประชาชนในพื้นที่ได้ใช้ถนนในการสัญจร ไป-มา ได้สะดวก 2. เพื่อให้เกษตรกรในพื้นที่ได้ใช้ถนนในการขนส่งผลผลิตทางการเกษตรสู่ท้องตลาดได้รวดเร็ว ปลอดภัย	ขนาดกว้าง 4 เมตร ยาว 100เมตร หนา 0.15 เมตร			207,000.00			ร้อยละ 80 ของประชาชน ในเขตพื้นที่ตำบลโนนแดงได้ใช้ถนนเพื่อการสัญจรและเพื่อการขนส่งผลผลิตทางการเกษตร	-	สำนัก/กองช่าง, สำนักช่าง, กองโยธา, กองประปา
33	โครงการก่อสร้างถนนคอนกรีตเสริมเหล็กขอยบ้านนายวาสนา งดชัย หมู่ที่ 8	1. เพื่อให้ประชาชนในพื้นที่ได้ใช้ถนนในการสัญจร ไป-มา ได้สะดวก 2. เพื่อให้เกษตรกรในพื้นที่ได้ใช้ถนนในการขนส่งผลผลิตทางการเกษตรสู่ท้องตลาดได้รวดเร็ว ปลอดภัย	ขนาดกว้าง 3 เมตร ยาว 100 เมตร หนา 0.15 เมตร				164,000.00		ร้อยละ 80 ของประชาชน ในเขตพื้นที่ตำบลโนนแดงได้ใช้ถนนเพื่อการสัญจรและเพื่อการขนส่งผลผลิตทางการเกษตร	-	สำนัก/กองช่าง, สำนักช่าง, กองโยธา, กองประปา

34	โครงการก่อสร้างถนนคอนกรีตเสริมเหล็กซอยบ้านนายวิชิต ฮ่องโนนแดง หมู่ที่ 8	1. เพื่อให้ประชาชนในพื้นที่ได้ใช้ถนนในการสัญจร ไป-มา ได้สะดวก 2. เพื่อให้เกษตรกรในพื้นที่ได้ใช้ถนนในการขนส่งผลผลิตทางการเกษตรสู่ท้องตลาดได้รวดเร็ว ปลอดภัย	ขนาดกว้าง 3 เมตร ยาว 100เมตร หนา 0.15 เมตร				164,000.00		ร้อยละ 80 ของประชาชน ในเขตพื้นที่ตำบลโนนแดงได้ใช้ถนนเพื่อการสัญจรและเพื่อการขนส่งผลผลิตทางการเกษตร	-	สำนัก/กองช่าง, สำนักช่าง, กองโยธา, กองประปา
35	โครงการก่อสร้างถนนคอนกรีตเสริมเหล็กซอยบ้านนายสมสา ทนโนนแดง หมู่ที่ 8	1. เพื่อให้ประชาชนในพื้นที่ได้ใช้ถนนในการสัญจร ไป-มา ได้สะดวก 2. เพื่อให้เกษตรกรในพื้นที่ได้ใช้ถนนในการขนส่งผลผลิตทางการเกษตรสู่ท้องตลาดได้รวดเร็ว ปลอดภัย	ขนาดกว้าง 4 เมตร ยาว 115 เมตร หนา 0.15 เมตร					238,000.00	ร้อยละ 80 ของประชาชน ในเขตพื้นที่ตำบลโนนแดงได้ใช้ถนนเพื่อการสัญจรและเพื่อการขนส่งผลผลิตทางการเกษตร	-	สำนัก/กองช่าง, สำนักช่าง, กองโยธา, กองประปา

36	โครงการก่อสร้างถนนคอนกรีตเสริมเหล็กพร้อมรางระบายน้ำคอนกรีตเสริมเหล็กถนนสายบ้านหนองแวงม.5 ซอย3/2 บ้านนายไร่เหินชัย บ้านหนองแวงหมู่ที่ 5 ตำบลโนนแดงอำเภอบ้านเขว้าจังหวัดชัยภูมิ	เพื่อให้ประชาชนในพื้นที่ได้ใช้ถนนในการสัญจรไป-มา ได้สะดวก และการระบายน้ำสะดวก รวดเร็ว	ดำเนินการ ดังนี้1) ถนนคอนกรีตเสริมเหล็กขนาดกว้าง 2.50 เมตร ยาว 27.50 เมตร หนา 0.15 เมตร หรือมีพื้นที่รวมไม่น้อยกว่า 68.75 ตร.ม. 2) รางระบายน้ำคอนกรีตเสริมเหล็กขนาดกว้าง ภายใน 0.30 เมตร ลึกภายใน 0.30 เมตร ยาว 27 เมตร หนา 0.10 เมตร พร้อมฝารางระบายน้ำคอนกรีต 3) รางระบายน้ำคอนกรีตเสริมเหล็กขนาดกว้างภายใน 0.30 เมตร ลึกภายใน 0.30 เมตร ยาว 4.50 เมตร หนา 0.12 เมตร พร้อมฝารางระบายน้ำคอนกรีต 4) ป้ายโครงการ จำนวน 1 ป้าย พิกัดจุดเริ่มต้น 15.785083, 101.900056 พิกัดจุดสิ้นสุด 15.784943, 101.899835 ตามแบบอบต.โนนแดงกำหนด	128,000.00		ประชาชนร้อยละ 80 มีการสัญจรสะดวกปลอดภัย การระบายน้ำลดลง	ถนนมีมาตรฐานสามารถรองรับน้ำหนักได้ดี ประชาชนสัญจรไป-มาสะดวก การระบายน้ำ สะดวกน้ำไม่ท่วมขัง	สำนัก/กองช่าง, สำนักช่าง, กองโยธา, กองประปา
----	---	---	---	------------	--	---	--	---

37	โครงการก่อสร้างถนนคอนกรีตเสริมเหล็กพร้อมระบายน้ำคอนกรีตเสริมเหล็กบ้านนางพิง มุ่งสมัครบ้านโนนแดง หมู่ที่ 1 ตำบลโนนแดง อำเภอบ้านเขว้า จังหวัดชัยภูมิ	เพื่อให้ประชาชนในพื้นที่ได้ใช้ถนนในการสัญจรไป-มา ได้สะดวก และการระบายน้ำสะดวก รวดเร็ว	1) ถนนคอนกรีตเสริมเหล็ก ขนาดกว้าง 2.20 เมตร ยาว 18.50 เมตร หนา 0.15 เมตร หรือมีพื้นที่รวมไม่น้อยกว่า 40.70 ตร.ม. 2) รางระบายน้ำคอนกรีตเสริมเหล็ก ขนาดกว้างภายใน 0.30 เมตร ลึกภายใน 0.30 เมตร ยาว 18.50 เมตร หนา 0.10 เมตร พร้อมฝารางระบายน้ำคอนกรีต 3) ปีกเสาไฟฟ้าแรงต่ำและย้ายสายไฟฟ้า จำนวน 1 ต้น 4) ป้ายโครงการ จำนวน 1 ป้าย พิกัดจุดเริ่มต้น 15.783093, 101.893763 พิกัดจุดสิ้นสุด 15.782922, 101.893742 ตามแบบอบต.โนนแดงกำหนด			103,000.00			ประชาชนร้อยละ 80 มีการสัญจรสะดวกปลอดภัย การระบายน้ำลดลง	ถนนมีมาตรฐานสามารถรองรับน้ำหนักได้ดี ประชาชนสัญจรไป-มาสะดวก การระบายน้ำ สะดวกน้ำไม่ท่วมขัง	สำนัก/กองช่าง, สำนักช่าง, กองโยธา, กองประปา
----	--	---	--	--	--	------------	--	--	---	--	---

38	โครงการก่อสร้างถนนคอนกรีตเสริมเหล็กพร้อมรางระบายน้ำคอนกรีตเสริมเหล็กสายบ้านนางรันดร ประภา วงษ์ บ้านโนนแดง หมู่ที่ 2 ตำบลโนนแดง อำเภอบ้านเขว้า จังหวัดชัยภูมิ	เพื่อให้ประชาชนในพื้นที่ได้ใช้ถนนในการสัญจรไป-มา ได้สะดวก และการระบายน้ำสะดวก รวดเร็ว	ดำเนินการ ดังนี้ 1) ถนนคอนกรีตเสริมเหล็ก ขนาดกว้าง 2.50 เมตร ยาว 32 เมตร หนา 0.15 เมตร 2) ถนนคอนกรีตเสริมเหล็ก ขนาดกว้าง 2 เมตร ยาว 18 เมตร หนา 0.15 เมตร หรือมีพื้นที่รวมไม่น้อยกว่า 116 ตารางเมตร 3)รางระบายน้ำคอนกรีตเสริมเหล็ก ขนาดกว้างภายใน 0.30 เมตร ลึกภายใน 0.30 เมตร ยาว 41 เมตร หนา 0.10 เมตร 4) รางระบายน้ำคอนกรีตเสริมเหล็ก ขนาดกว้างภายใน 0.30 เมตร ลึกภายใน 0.30 เมตร ยาว 2.50 เมตร หนา 0.12 เมตร พร้อมฝารางระบายน้ำคอนกรีต 5) ป้ายโครงการ จำนวน 1 ป้าย พิกัดจุดเริ่มต้น 15.783093, 101.893763 พิกัดจุดสิ้นสุด 15.782922,	179,000.00		ประชาชนร้อยละ 80 มีการสัญจรสะดวกปลอดภัย การระบายน้ำลดลง	ถนนมีมาตรฐานสามารถรองรับน้ำหนักได้ดี ประชาชนสัญจรไป-มาสะดวก การระบายน้ำ สะดวกน้ำไม่ท่วมขัง	สำนัก/กองช่าง, สำนักช่าง, กองโยธา, กองประปา
----	--	---	--	------------	--	---	--	---

39	โครงการก่อสร้างถนนคอนกรีตเสริมเหล็กพร้อมรางระบายน้ำพร้อมฝาปิดสายบ้าน นายสุชาติ เสมา -บ้านนายศิลา ศิริสังข์ หมู่ที่ 6 บ้านหนองบ่อ	1. เพื่อให้ประชาชนในพื้นที่ได้ใช้ถนนในการสัญจร ไป-มา ได้สะดวก 2. เพื่อให้เกษตรกรในพื้นที่ได้ใช้ถนนในการขนส่งผลผลิตทางการเกษตรสู่ท้องตลาดได้รวดเร็ว ปลอดภัย	ถนนคอนกรีตเสริมเหล็กพร้อมรางระบายน้ำ กว้าง 3 เมตร ยาว 30 เมตร หนาเฉลี่ย 0.15 เมตร หรือมีพื้นที่คอนกรีตไม่น้อยกว่า 90 ตร.ม. พิกัดจุดเริ่มต้น 15.784399, 101.896908 พิกัดจุดสิ้นสุด 15.784113, 101.896944	168,000.00					ร้อยละ 80 ของประชาชน ในเขตพื้นที่ตำบลโนนแดงได้ใช้ถนนเพื่อการสัญจรและเพื่อการขนส่งผลผลิตทางการเกษตร	-	สำนัก/กองช่าง, สำนักช่าง, กองโยธา, กองประปา
40	โครงการก่อสร้างถนนคอนกรีตเสริมเหล็กพร้อมรางระบายน้ำเสริมเหล็กสายบ้าน ร.อ.ไสว วงศ์ชัย ถึง บ้านนางสวนสนุก ครอบคลุม หมู่ที่ 9 บ้านเจริญทรัพย์	1. เพื่อให้ประชาชนในพื้นที่ได้ใช้ถนนในการสัญจร ไป-มา ได้สะดวก 2. เพื่อให้เกษตรกรในพื้นที่ได้ใช้ถนนในการขนส่งผลผลิตทางการเกษตรสู่ท้องตลาดได้รวดเร็ว ปลอดภัย	รางระบายน้ำกว้าง 0.40 เมตร ลึก 0.50 เมตร หนา 0.12 เมตร ยาว 150 เมตร พิกัดจุดเริ่มต้น 15.781175,101.903542 พิกัดจุดสิ้นสุด 15.779918,101.903464	315,000.00					ร้อยละ 80 ของประชาชน ในเขตพื้นที่ตำบลโนนแดงได้ใช้ถนนเพื่อการสัญจรและเพื่อการขนส่งผลผลิตทางการเกษตร	-	สำนัก/กองช่าง, สำนักช่าง, กองโยธา, กองประปา
41	โครงการก่อสร้างถนนคอนกรีตเสริมเหล็กและรางระบายน้ำ ซอย 1/3 บ้านนางถาวร วงษ์คำ บ้านเจริญทรัพย์ หมู่ที่ 9 ตำบลโนนแดง อำเภอบ้านเขว้า จังหวัดชัยภูมิ	1. เพื่อให้ประชาชนในพื้นที่ได้ใช้ถนนในการสัญจร ไป-มา ได้สะดวก 2. เพื่อให้เกษตรกรในพื้นที่ได้ใช้ถนนในการขนส่งผลผลิตทางการเกษตรสู่ท้องตลาดได้รวดเร็ว ปลอดภัย	(1) ก่อสร้างถนนคอนกรีตเสริมเหล็ก ขนาดกว้าง 2.50 เมตร ยาว 50 เมตร และทางเชื่อม 8 ตารางเมตร หนาเฉลี่ย 0.15 เมตร หรือมีพื้นที่รวมไม่น้อยกว่า 133 ตารางเมตร (2) ก่อสร้างรางระบายน้ำคอนกรีตเสริมเหล็ก	313,000.00					ร้อยละ 80 ของประชาชน ในเขตพื้นที่ตำบลโนนแดงได้ใช้ถนนเพื่อการสัญจรและเพื่อการขนส่งผลผลิตทางการเกษตร	-	สำนัก/กองช่าง, สำนักช่าง, กองโยธา, กองประปา

42	โครงการก่อสร้างถนนคอนกรีตเสริมเหล็กและรางระบายน้ำ ซอย19 นายศิริ บ้านหนองโสมง หมู่ที่ 8 ตำบลโนนแดง อำเภอบ้านเขว้า จังหวัดชัยภูมิ	1. เพื่อให้ประชาชนในพื้นที่ได้ใช้ถนนในการสัญจร ไป-มา ได้สะดวก 2. เพื่อให้เกษตรกรในพื้นที่ได้ใช้ถนนในการขนส่งผลผลิตทางการเกษตรสู่ท้องตลาดได้รวดเร็ว ปลอดภัย	(1) ก่อสร้างถนนคอนกรีตเสริมเหล็ก ขนาดกว้าง 3 เมตร ยาว 36 เมตร หนาเฉลี่ย 0.15 เมตร หรือมีพื้นที่รวมไม่น้อยกว่า 108 ตารางเมตร (2) ก่อสร้างรางระบายน้ำคอนกรีตเสริมเหล็ก ขนาดกว้าง 0.30 เมตร ลึก	206,000.00					ร้อยละ 80 ของประชาชน ในเขตพื้นที่ตำบลโนนแดงได้ใช้ถนน เพื่อการสัญจร และเพื่อการขนส่งผลผลิตทางการเกษตร	-	สำนัก/กองช่าง, สำนักช่าง, กองโยธา, กองประปา
43	โครงการก่อสร้างถนนคอนกรีตเสริมเหล็กศูนย์พัฒนาเด็กเล็กวัดดอนไผ่ ตำบลโนนแดง อำเภอบ้านเขว้า จังหวัดชัยภูมิ	เพื่อให้ประชาชนที่มา รับ-ส่งเด็กนักเรียนสามารถสัญจร ไป-มา ได้สะดวก	ก่อสร้างถนนคอนกรีตเสริมเหล็ก ขนาดกว้าง 4 เมตร ยาวรวม 44 ตารางเมตร หนาเฉลี่ย 0.15 เมตร หรือมีพื้นที่รวมไม่น้อยกว่า 133 ตารางเมตร พิกัด 15.793370, 101.901146 15.793639, 101	88,000.00					ร้อยละ 100 ของประชาชน ได้ใช้ถนน เพื่อการสัญจรได้สะดวกปลอดภัย	-	สำนัก/กองช่าง, สำนักช่าง, กองโยธา, กองประปา
44	โครงการก่อสร้างถนนคอนกรีตเสริมเหล็กสาย หมู่ที่7 (2 ช่วง)	1. เพื่อให้ประชาชนในพื้นที่ได้ใช้ถนนในการสัญจร ไป-มา ได้สะดวก 2. เพื่อให้เกษตรกรในพื้นที่ได้ใช้ถนนในการขนส่งผลผลิตทางการเกษตรสู่ท้องตลาดได้รวดเร็ว ปลอดภัย	ช่วงที่1 สายบ้านนางละมุล ? บ้านนางแสง คงวันดี (ช่วงที่1) กว้าง 3.50 ม. ยาว 56.00 ม. หนา 0.15 ม. ช่วงที่2 สายบ้านนางบุพผา โพธิ์ศรีสม ? บ้านนายเสถียร ตามาพงษ์ กว้าง 3.00 ม. ยาว 39.00 ม. หนา 0.15 ม.	157,000.00					ร้อยละ 80 ของประชาชน ในเขตพื้นที่ตำบลโนนแดงได้ใช้ถนนเพื่อการสัญจรและเพื่อการขนส่งผลผลิตทางการเกษตร	-	สำนัก/กองช่าง, สำนักช่าง, กองโยธา, กองประปา

45	โครงการก่อสร้างถนนคอนกรีตเสริมเหล็กสายจากสามแยกหมู่บ้านขึ้นวัดเขาวง หมู่ที่ 7	1. เพื่อให้ประชาชนในพื้นที่ได้ใช้ถนนในการสัญจร ไป-มา ได้สะดวก 2. เพื่อให้เกษตรกรในพื้นที่ได้ใช้ถนนในการขนส่งผลผลิตทางการเกษตรสู่ท้องตลาดได้รวดเร็ว ปลอดภัย	ขนาดดำเนินการ กว้าง 5.00 ม. ยาว 200.00 ม. หนา 0.15 ม.			511,000.00			ร้อยละ 80 ของประชาชน ในเขตพื้นที่ตำบลโนนแดงได้ใช้ถนนเพื่อการสัญจรและเพื่อการขนส่งผลผลิตทางการเกษตร	-	สำนัก/กองช่าง, สำนักช่าง, กองโยธา, กองประปา
46	โครงการก่อสร้างถนนคอนกรีตเสริมเหล็กสายถนนสายบ้านเจริญทรัพย์ ม.9 หนองบุญตา บ้านเจริญทรัพย์ หมู่ที่ 9 ตำบลโนนแดง อำเภอบ้านเขว้า จังหวัดชัยภูมิ	เพื่อให้ประชาชนในพื้นที่ได้ใช้ถนนในการสัญจร ไป-มา ได้สะดวก และการระบายน้ำสะดวก รวดเร็ว	ดำเนินการ ดังนี้ 1) ขนาดกว้าง 3.20 เมตร ยาว 200 เมตร หนา 0.15 เมตร หรือมีพื้นที่ก่อสร้างรวมไม่น้อยกว่า 640 ตารางเมตร พร้อมป้ายโครงการ จำนวน 1 ป้าย พิกัดจุดเริ่มต้น 15.777277, 101.901530 พิกัดจุดสิ้นสุด 15.778412, 101.903134 ตามแบบอบต.โนนแดงกำหนด			415,000.00			ประชาชนร้อยละ 80 มีการสัญจรสะดวก ปลอดภัย การระบายน้ำลดลง	ถนนมีมาตรฐาน สามารถรองรับ น้ำหนักได้ดี ประชาชนสัญจร ไป-มาสะดวก การระบายน้ำ สะดวกน้ำไม่ท่วมขัง	สำนัก/กองช่าง, สำนักช่าง, กองโยธา, กองประปา
47	โครงการก่อสร้างถนนคอนกรีตเสริมเหล็กสายท่ากระบือโนนตาถึงถนนโนนตาถึง หมู่ที่ 6 บ้านหนองป่อ	1. เพื่อให้ประชาชนในพื้นที่ได้ใช้ถนนในการสัญจร ไป-มา ได้สะดวก 2. เพื่อให้เกษตรกรในพื้นที่ได้ใช้ถนนในการขนส่งผลผลิตทางการเกษตรสู่ท้องตลาดได้รวดเร็ว ปลอดภัย	ถนนคอนกรีตเสริมเหล็ก กว้าง 4 เมตร ยาว 143 เมตร หนาเฉลี่ย 0.15 เมตร หรือมีพื้นที่คอนกรีตไม่น้อยกว่า 572 ตร.ม. พิกัดจุดเริ่มต้น 15.760959,101.886097 พิกัดจุดสิ้นสุด 15.760324,101.885461	306,000.00					ร้อยละ 80 ของประชาชน ในเขตพื้นที่ตำบลโนนแดงได้ใช้ถนนเพื่อการสัญจรและเพื่อการขนส่งผลผลิตทางการเกษตร	-	สำนัก/กองช่าง, สำนักช่าง, กองโยธา, กองประปา

48	โครงการก่อสร้างถนน คอนกรีตเสริมเหล็กสาย นายบุญ - บ้านนาย สมศักดิ์ ผุด่อง 5 บ้าน หนองแวง	1. เพื่อให้ประชาชนใน พื้นที่ได้ใช้ถนนในการ สัญจร ไป-มา ได้สะดวก 2. เพื่อให้เกษตรกรใน พื้นที่ได้ใช้ถนนในการ ขนส่งผลผลิตทางการ เกษตรสู่ท้องตลาดได้ รวดเร็ว ปลอดภัย	ถนนคอนกรีตเสริมเหล็ก กว้าง 4 เมตร ยาว 75 เมตร หนาเฉลี่ย 0.15 เมตร หรือมีพื้นที่ คอนกรีตไม่น้อยกว่า 300 ตร.ม. พิกัด จุดเริ่มต้น 15.784449,101.900186 พิกัดจุดสิ้นสุด 15.784457,101.901090			160,000.00			ร้อยละ 80 ของ ประชาชน ในเขตพื้นที่ ตำบลโนนแดงได้ใช้ ถนนเพื่อการสัญจรและ เพื่อการขนส่งผลผลิต ทางการเกษตร	-	สำนัก/กองช่าง, สำนักช่าง, กอง โยธา, กอง ประปา
49	โครงการก่อสร้างถนน คอนกรีตเสริมเหล็กสาย บ้านนายคณิต แจ้งเขว้า - บ้านนางสมพร ช้อ โนนแดง หมู่ที่ 7	1. เพื่อให้ประชาชนใน พื้นที่ได้ใช้ถนนในการ สัญจร ไป-มา ได้สะดวก 2. เพื่อให้เกษตรกรใน พื้นที่ได้ใช้ถนนในการ ขนส่งผลผลิตทางการ เกษตรสู่ท้องตลาดได้ รวดเร็ว ปลอดภัย	ช่วงที่1 สายบ้านนางละ มูล ? บ้านนางแสง คง วันดี (ช่วงที่1) กว้าง 3.50 ม. ยาว 56.00 ม. หนา 0.15 ม. ช่วงที่2 สายบ้านนางบุปผา โพธิ์ ศรีสม ?บ้านนายเสถียร ตามาพงษ์ กว้าง 3.00 ม. ยาว 39.00 ม. หนา 0.15 ม.			134,000.00			ร้อยละ 80 ของ ประชาชน ในเขตพื้นที่ ตำบลโนนแดงได้ใช้ ถนนเพื่อการสัญจรและ เพื่อการขนส่งผลผลิต ทางการเกษตร	-	สำนัก/กองช่าง, สำนักช่าง, กอง โยธา, กอง ประปา
50	โครงการก่อสร้างถนน คอนกรีตเสริมเหล็กสาย บ้านนายสุพิน ศิริชาติ ถึงบ้าน นายมนตรี บรรจบพฤษชา หมู่ที่ 9 บ้านเจริญทรัพย์	1. เพื่อให้ประชาชนใน พื้นที่ได้ใช้ถนนในการ สัญจร ไป-มา ได้สะดวก 2. เพื่อให้เกษตรกรใน พื้นที่ได้ใช้ถนนในการ ขนส่งผลผลิตทางการ เกษตรสู่ท้องตลาดได้ รวดเร็ว ปลอดภัย	ถนนคอนกรีตเสริมเหล็ก กว้าง 3 เมตร ยาว 40 เมตร หนาเฉลี่ย 0.15 เมตร หรือมีพื้นที่ คอนกรีตไม่น้อยกว่า 120 ตร.ม. พิกัด จุดเริ่มต้น 15.782087,101.903204 พิกัดจุดสิ้นสุด 15.782184,101.903484	65,000.00					ร้อยละ 80 ของ ประชาชน ในเขตพื้นที่ ตำบลโนนแดงได้ใช้ ถนนเพื่อการสัญจรและ เพื่อการขนส่งผลผลิต ทางการเกษตร	-	สำนัก/กองช่าง, สำนักช่าง, กอง โยธา, กอง ประปา

51	โครงการก่อสร้างถนนคอนกรีตเสริมเหล็กสายบ้านนายเสาร์ มณฑลหมู่ที่ 9 บ้านเจริญทรัพย์	1. เพื่อให้ประชาชนในพื้นที่ได้ใช้ถนนในการสัญจร ไป-มา ได้สะดวก 2. เพื่อให้เกษตรกรในพื้นที่ได้ใช้ถนนในการขนส่งผลผลิตทางการเกษตรสู่ท้องตลาดได้รวดเร็ว ปลอดภัย	กว้าง 3 เมตร ยาว 40 เมตร หนา 0.14 เมตร พิกัดจุดเริ่มต้น 15.781115,101.901631 พิกัดจุดสิ้นสุด 15.781152,101.902004		70,000.00				ร้อยละ 80 ของประชาชน ในเขตพื้นที่ตำบลโนนแดงได้ใช้ถนนเพื่อการสัญจรและเพื่อการขนส่งผลผลิตทางการเกษตร	-	สำนัก/กองช่าง, สำนักช่าง, กองโยธา, กองประปา
52	โครงการก่อสร้างถนนคอนกรีตเสริมเหล็กสายสนามกีฬา - ถนนสายสีบน หมู่ที่ 8 บ้านหนองโสมงเหนือ	1. เพื่อให้ประชาชนในพื้นที่ได้ใช้ถนนในการสัญจร ไป-มา ได้สะดวก 2. เพื่อให้เกษตรกรในพื้นที่ได้ใช้ถนนในการขนส่งผลผลิตทางการเกษตรสู่ท้องตลาดได้รวดเร็ว ปลอดภัย	ขนาดกว้าง 4 เมตร ยาว 124 เมตร หนา 0.15 เมตร พิกัดจุดเริ่มต้น 15.789214,101.897481 พิกัดจุดสิ้นสุด 15.797579,101.895351	4,735,000.00				ร้อยละ 80 ของประชาชน ในเขตพื้นที่ตำบลโนนแดงได้ใช้ถนนเพื่อการสัญจรและเพื่อการขนส่งผลผลิตทางการเกษตร	-	สำนัก/กองช่าง, สำนักช่าง, กองโยธา, กองประปา	
53	โครงการก่อสร้างถนนยกระดับคอนกรีตเสริมเหล็กสายบ้านแม่สุยสองศรี - ร้านค้าสหกรณ์ หมู่ที่ 8 บ้านหนองโสมงเหนือ	1. เพื่อให้ประชาชนในพื้นที่ได้ใช้ถนนในการสัญจร ไป-มา ได้สะดวก 2. เพื่อให้เกษตรกรในพื้นที่ได้ใช้ถนนในการขนส่งผลผลิตทางการเกษตรสู่ท้องตลาดได้รวดเร็ว ปลอดภัย	ขนาดกว้าง 4 เมตร ยาว 124 เมตร หนา 0.15 เมตร พิกัดจุดเริ่มต้น 15.784976,101.898302 พิกัดจุดสิ้นสุด 15.784814,101.897854	265,000.00				ร้อยละ 80 ของประชาชน ในเขตพื้นที่ตำบลโนนแดงได้ใช้ถนนเพื่อการสัญจรและเพื่อการขนส่งผลผลิตทางการเกษตร	-	สำนัก/กองช่าง, สำนักช่าง, กองโยธา, กองประปา	
54	โครงการก่อสร้างบล็อกคอนกรีตขนาดนายสงบช่องโนนแดง หมู่ที่ 4 บ้านเจริญผล	เพื่อให้การระบายน้ำมีประสิทธิภาพ น้ำไม่ท่วมขัง	ขนาดขนาดกว้าง 1.80 เมตร สูง 1.80 เมตร ยาว 8 เมตร จำนวน 2 ช่อง พิกัดจุดเริ่มต้น 15.772124,101.899266		750,000.00			การระบายน้ำมีประสิทธิภาพเพิ่มขึ้น ร้อยละ 80	-	สำนัก/กองช่าง, สำนักช่าง, กองโยธา, กองประปา	

55	โครงการก่อสร้างบล็อกคอนเวริส ลำห้วยยางแล้ง หมู่ที่ 3 บ้านโนนเสาเล้า	เพื่อให้การระบายน้ำมีประสิทธิภาพ น้ำไม่ท่วมขัง	ขนาดกว้าง 1.80 เมตร สูง 1.80 เมตร ยาว 8 เมตร จำนวน 2 ช่อง พิกัดโครงการ 15.808869,101.9113365		750,000.00				การระบายน้ำมี ประสิทธิภาพเพิ่มขึ้น ร้อยละ 50	-	สำนัก/กองช่าง, สำนักช่าง, กองโยธา, กองประปา
56	โครงการก่อสร้างป้ายสำนักงานบริเวณด้านหน้าทำการองค์การบริหารส่วนตำบลโนนแดง เลขที่ 339 หมู่ที่ 5 บ้านหนองแวง	เพื่อให้ผู้มาติดต่อราชการได้รับรู้ถึงสถานที่ทำการของ องค์การบริหารส่วนตำบลโนนแดง สถานที่มีความสวยงาม	ดำเนินการก่อสร้างป้ายสำนักงานขนาดกว้าง 5.00 เมตร สูง 2.00 เมตร พร้อมติดตั้งป้ายโครงการงานเสร็จแล้ว จำนวน 1 ป้าย พิกัดเริ่มต้น N 15.79293 E 101.90175 สิ้นสุด N 15.79295 E 101.90180 (ตามแบบ อบต.โนนแดงกำหนด)		250,000.00			ผู้มาติดต่อราชการรับรู้ สถานที่ทำงานของ อบต.โนนแดง	ผู้มารับบริการ ณ สถานที่ทำการ ได้รับรู้สถานที่ทำการ และมีความพึงพอใจต่อที่ทำการ อบต.โนนแดง		สำนัก/กองช่าง, สำนักช่าง, กองโยธา, กองประปา
57	โครงการก่อสร้างฝายน้ำล้น คสล. ลำห้วยยางแล้ง ช่วงนายนทองลี ป้องขันธุ์ หมู่ที่ 2	เพื่อกักเก็บน้ำไว้ใช้ในในฤดูแล้งอย่างเพียงพอ	ขนาดกว้าง 10.00 ม. สันฝายสูง 1.50 ม. ผนังข้างสูง 3.00 ม.			530,000.00			กักเก็บน้ำได้ร้อยละ 80	-	สำนัก/กองช่าง, สำนักช่าง, กองโยธา, กองประปา
58	โครงการก่อสร้างฝายน้ำล้น นายมังกร วงษ์บุตร หมู่ที่ 3 บ้านโนนเสาเล้า	เพื่อกักเก็บน้ำไว้ใช้ในในฤดูแล้งอย่างเพียงพอ	ฝายน้ำล้นแบบรถผ่านได้ ขนาดกว้าง 6 เมตร ยาว 12 เมตร สูง 1.50 เมตร พิกัดโครงการ 15.823426,101.915797			500,000.00			กักเก็บน้ำได้ร้อยละ 80	-	สำนัก/กองช่าง, สำนักช่าง, กองโยธา, กองประปา
59	โครงการก่อสร้างฝายน้ำล้นนางลำไย ละแมนชัย หมู่ที่ 3 บ้านโนนเสาเล้า	เพื่อกักเก็บน้ำไว้ใช้ในในฤดูแล้งอย่างเพียงพอ	ฝายน้ำล้นแบบรถผ่านได้ ขนาดกว้าง 6 เมตร ยาว 12 เมตร สูง 1.50 เมตร พิกัดโครงการ 15.835592,101.930216			500,000.00			กักเก็บน้ำได้ร้อยละ 80	-	สำนัก/กองช่าง, สำนักช่าง, กองโยธา, กองประปา

60	โครงการก่อสร้างระบบประปาภายในที่ทำการองค์การบริหารส่วนตำบลโนนแดง อำเภอบ้านเขว้า จังหวัดชัยภูมิ	เพื่อให้มีระบบน้ำประปาไว้ใช้งานองค์การบริหารส่วนตำบลโนนแดง ให้บริการต่อประชาชน	1)ก่อสร้างหอถังสูงขนาด 5 ลบ.ม. (ถังไฟเบอร์กลาส 2 ลูก ) 2) ชุดตู้ควบคุมพร้อมอุปกรณ์และติดตั้งจำนวน 1 ตู้ 3)ปั้มน้ำมอเตอร์ขนาด 3 แรงม้าพร้อมอุปกรณ์และติดตั้งจำนวน 1 ตัว 4)ระบบท่อส่งน้ำ ท่อพีวีซี ขน		385,000.00				อบต.โนนแดง มีระบบน้ำประปาพร้อมให้บริการประชาชน ทั้ง 9 หมู่บ้าน ผู้มาติดต่อราชการ	-	สำนัก/กองช่าง, สำนักช่าง, กองโยธา, กองประปา
61	โครงการก่อสร้างวางระบายน้ำ ซอย17 นางประพันธ์ บ้านหนองโสมง หมู่ที่ 8 ตำบลโนนแดง อำเภอบ้านเขว้า จังหวัดชัยภูมิ	เพื่อให้การระบายน้ำมีประสิทธิภาพ น้ำไม่ท่วมขัง	(1) รางระบายน้ำคอนกรีตเสริมเหล็กขนาดกว้าง 0.30 เมตร ลึก 0.30 เมตร หนา 0.10 เมตร ยาว 44 เมตร (2)บ่อพักพร้อมฝาทะแกรงเหล็ก จำนวน 1 บ่อ (3)ฝาทะแกรงเหล็กขนาดกว้าง 0.45 เมตร ยาว 1 เมตร จำนวน 43 ฝาทะแกรงเหล็ก	156,000.00				การระบายน้ำมีประสิทธิภาพเพิ่มขึ้น ร้อยละ 80	-	สำนัก/กองช่าง, สำนักช่าง, กองโยธา, กองประปา	
62	โครงการก่อสร้างวางระบายน้ำคอนกรีตเสริมเหล็ก พร้อมฝาทะแกรงเหล็ก บ้าน นางหงษ์ไพวรรณ บึงชัย -บ้านนางวาสนา บุญช่วย หมู่ที่ 5 บ้านหนองแวง	เพื่อให้การระบายน้ำมีประสิทธิภาพ น้ำไม่ท่วมขัง	รางระบายน้ำกว้าง 0.30 เมตร ลึก 0.30 เมตร หนา 0.10 เมตร ยาว 210 เมตร พิกัดจุดเริ่มต้น 15.784062,101.901631 พิกัดจุดสิ้นสุด 15.784907,101.901363		420,000.00			การระบายน้ำมีประสิทธิภาพเพิ่มขึ้น ร้อยละ 80	-	สำนัก/กองช่าง, สำนักช่าง, กองโยธา, กองประปา	

63	โครงการก่อสร้างวาง ระบายน้ำคอนกรีตเสริม เหล็กบ้านผู้ช่วยประพิศ หารศึก - บ้านนางกอง แพง ประภาวษ์ (ทั้ง 2 ฝั่ง) หมู่ที่ 5 บ้านหนอง แวง	เพื่อให้การระบายน้ำมี ประสิทธิภาพ น้ำไม่ท่วม ขัง	วางระบายน้ำกว้าง 0.30 เมตร ลึก 0.30 เมตร หนา 0.10 เมตร ยาว 280 เมตร พิกัด จุดเริ่มต้น 15.784635,101.90005 พิกัดจุดสิ้นสุด 15.784635,101.90005					560,000.00	การระบายน้ำมี ประสิทธิภาพเพิ่มขึ้น ร้อยละ 80	-	สำนัก/กองช่าง, สำนักช่าง, กอง โยธา, กอง ประปา
64	โครงการก่อสร้างวาง ระบายน้ำคอนกรีตเสริม เหล็กสายบ้านนางเกษร กุลธรรมโม ถึงบ้านนาย บุญธรรม สวัสดิ์ชัย หมู่ที่ 9 บ้านเจริญทรัพย์	เพื่อให้การระบายน้ำมี ประสิทธิภาพ น้ำไม่ท่วม ขัง	วางระบายน้ำกว้าง 0.40 เมตร ลึก 0.50 เมตร หนา 0.12 เมตร ยาว 145 เมตร พิกัด จุดเริ่มต้น 15.781141,101.903525 พิกัดจุดสิ้นสุด 15.779732,101.903465	304,500.00					การระบายน้ำมี ประสิทธิภาพเพิ่มขึ้น ร้อยละ 80	-	สำนัก/กองช่าง, สำนักช่าง, กอง โยธา, กอง ประปา
65	โครงการก่อสร้างวาง ระบายน้ำคอนกรีตเสริม เหล็กสายบ้านนางแสง เดือน ทรงชัย - บ้าน นายบุญตา จันทร์พรม (ทั้ง 2 ฝั่ง) หมู่ที่ 5 บ้าน หนองแวง	เพื่อให้การระบายน้ำมี ประสิทธิภาพ น้ำไม่ท่วม ขัง	วางระบายน้ำกว้าง 0.30 เมตร ลึก 0.30 เมตร หนา 0.10 เมตร ยาว 370 เมตร พิกัด จุดเริ่มต้น 15.786076,101.900720 พิกัดจุดสิ้นสุด 15.785939,101.899652				740,000.00		การระบายน้ำมี ประสิทธิภาพเพิ่มขึ้น ร้อยละ 80	-	สำนัก/กองช่าง, สำนักช่าง, กอง โยธา, กอง ประปา

66	โครงการก่อสร้างวาง ระบายน้ำคอนกรีตเสริม เหล็กสายรั้นค้าชุมชน หมู่ 5 ถึง บ้านนายสุรัตน์ แพรชัย (ฝั่งเดียว) หมู่ที่ 5 บ้านหนองแวง	เพื่อให้การระบายน้ำมี ประสิทธิภาพ น้ำไม่ท่วม ขัง	วางระบายน้ำกว้าง 0.30 เมตร ลึก 0.30 เมตร หนา 0.10 เมตร ยาว 80 เมตร พิกัดจุดเริ่มต้น 15.786234,101.902700 พิกัดจุดสิ้นสุด 15.787012,101.902882		160,000.00				การระบายน้ำมี ประสิทธิภาพเพิ่มขึ้น ร้อยละ 80	-	สำนัก/กองช่าง, สำนักช่าง, กอง โยธา, กอง ประปา
67	โครงการก่อสร้างวาง ระบายน้ำจากบ้านนาย โปรย คนตรง ถึง บ้าน นางโพต เสมา บ้าน หนองแวง หมู่ที่ 5 ตำบล โนนแดง อำเภอบ้านเข ว้า จังหวัดชัยภูมิ	เพื่อให้การระบายน้ำมี ประสิทธิภาพ น้ำไม่ท่วม ขัง	ยาวรวม 95 เมตร โดยมีรายละเอียดดังนี้ (1) ก่อสร้างวางระบาย น้ำคอนกรีตเสริมเหล็ก ขนาดกว้าง 0.40 เมตร ลึก 0.50 เมตร หนา 0.10 เมตร ยาว 35 เมตร พร้อมฝาดะแกรง เหล็ก และบ่อพักพร้อม ฝาดะแกรงเหล็กบ่อพัก	393,000.00				การระบายน้ำมี ประสิทธิภาพเพิ่มขึ้น ร้อยละ 80	-	สำนัก/กองช่าง, สำนักช่าง, กอง โยธา, กอง ประปา	
68	โครงการก่อสร้างวาง ระบายน้ำจากโสภณภูษา - ลำห้วยซีลอง หมู่ที่ 4 บ้านเจริญผล	เพื่อให้การระบายน้ำมี ประสิทธิภาพ น้ำไม่ท่วม ขัง	ขนาดกว้างภายใน 1.50 เมตร สูง 1.50 เมตร ยาว 240 เมตร หนา 0.15 เมตร พิกัดจุดเริ่มต้น 15.778672,101.894190 พิกัดจุดสิ้นสุด 15.776660,101.893425	840,000.00				การระบายน้ำมี ประสิทธิภาพเพิ่มขึ้น ร้อยละ 80	-	สำนัก/กองช่าง, สำนักช่าง, กอง โยธา, กอง ประปา	

69	โครงการก่อสร้างวาง ระบายน้ำจากโสกกัญชา - ลำห้วยซีลอง หมู่ที่ 6 บ้านหนองบ่อ	เพื่อให้การระบายน้ำมี ประสิทธิภาพ น้ำไม่ท่วม ขัง	ขนาดกว้างภายใน 1.50 เมตร สูง 1.50 เมตร ยาว 240 เมตร หนา 0.15 เมตร พิกัดจุดเริ่มต้น 15.778672,101.894190 พิกัดจุดสิ้นสุด 15.776660,101.893425			840,000.00			การระบายน้ำมี ประสิทธิภาพเพิ่มขึ้น ร้อยละ 80	-	สำนัก/กองช่าง, สำนักช่าง, กอง โยธา, กอง ประปา
70	โครงการก่อสร้างวาง ระบายน้ำบ้าน นายมณูวรรณ ถึงโสก ปลากั้ง หมู่ที่ 4 บ้าน เจริญผล	เพื่อให้การระบายน้ำมี ประสิทธิภาพ น้ำไม่ท่วม ขัง	ขนาดกว้าง 0.40 เมตร ลึก 0.50 เมตร หนา 0.12 เมตร ยาว 335 เมตร พิกัดจุดเริ่มต้น 15.778612, 101.901246พิกัด จุดสิ้นสุด 15.775775, 101.901975		500,000.00				การระบายน้ำมี ประสิทธิภาพเพิ่มขึ้น ร้อยละ 80	-	สำนัก/กองช่าง, สำนักช่าง, กอง โยธา, กอง ประปา
71	โครงการก่อสร้างวาง ระบายน้ำพร้อมฝายปิด จากบ้านนางคำเป็ง ไว ประเสริฐ - บ้านนายไชย รัตน์ สนธิชัย หมู่ที่ 1 บ้านโนนแดง	เพื่อให้การระบายน้ำมี ประสิทธิภาพ น้ำไม่ท่วม ขัง	ขนาดดำเนินการ กว้าง 0.30 ม. ยาว 130.00 ม. หนา 0.10 ม. ลึก 0.30 ม.					200,000.00	การระบายน้ำมี ประสิทธิภาพเพิ่มขึ้น ร้อยละ 80	-	สำนัก/กองช่าง, สำนักช่าง, กอง โยธา, กอง ประปา
72	โครงการก่อสร้างวาง ระบายน้ำพร้อมฝายปิด จากบ้านนายสมบุญ ศรี กุศล - บ้าน นางบุปผา พยุงตน หมู่ที่ 1 บ้าน โนนแดง	เพื่อให้การระบายน้ำมี ประสิทธิภาพ น้ำไม่ท่วม ขัง	ขนาดดำเนินการ กว้าง 0.30 ม. ยาว 130.00 ม. หนา 0.10 ม. ลึก 0.30 ม.				200,000.00		การระบายน้ำมี ประสิทธิภาพเพิ่มขึ้น ร้อยละ 80	-	สำนัก/กองช่าง, สำนักช่าง, กอง โยธา, กอง ประปา

73	โครงการก่อสร้างวาง ระบายน้ำพร้อมฝาปิด สายหน้าบ้านนางจัด ธัญญภูมิ ถึง หน้าบ้าน นางบังออน ยี่งนอก หมู่ที่ 1 บ้านโนนแดง	เพื่อให้การระบายน้ำมี ประสิทธิภาพ น้ำไม่ท่วม ขัง	ขนาดกว้าง 0.30 เมตร ลึก 0.30 เมตร หนา 0.10 เมตร ยาว 160 เมตร พิกัดจุดเริ่มต้น 15.783271,101.896158 พิกัดจุดสิ้นสุด 15.784492,101.896234		320,000.00				การระบายน้ำมี ประสิทธิภาพเพิ่มขึ้น ร้อยละ 80	-	สำนัก/กองช่าง, สำนักช่าง, กอง โยธา, กอง ประปา
74	โครงการก่อสร้างวาง ระบายน้ำพร้อมฝาปิด สายหน้าบ้านนายสมบูรณ์ ศรีภูคตถึงหน้าบ้าน นายสมศักดิ์ งวดชัย หมู่ที่ 1 บ้านโนนแดง	เพื่อให้การระบายน้ำมี ประสิทธิภาพ น้ำไม่ท่วม ขัง	ขนาดกว้าง 0.40 เมตร ลึก 0.50 เมตร หนา 0.12 เมตร ยาว 115 เมตร พิกัดจุดเริ่มต้น 15.783089,101.849380 พิกัดจุดสิ้นสุด 15.783223,101.893321	242,000.00				การระบายน้ำมี ประสิทธิภาพเพิ่มขึ้น ร้อยละ 80	-	สำนัก/กองช่าง, สำนักช่าง, กอง โยธา, กอง ประปา	
75	โครงการก่อสร้างวาง ระบายน้ำสายบ้านนาง วารุณี รัชชัย ถึง บ้าน นายสังเวียง งามหัตถ์ บ้านโนนแดง หมู่ที่ 1 ตำบลโนนแดง อำเภอ บ้านเขว้า จังหวัดชัยภูมิ	เพื่อให้การระบายน้ำมี ประสิทธิภาพ น้ำไม่ท่วม ขัง	ยาวรวม 122 เมตร ช่วง ที่ 1 จากบ้านนางวารุณี รัชชัย ถึง บ้านนางคำ เบ็ง ไวประเสริฐ ขนาด กว้าง 0.30 เมตร ลึก 0.30 เมตร หนา 0.10 เมตร ยาว 28 เมตร พร้อมฝาตะแกรงเหล็ก ช่วงที่ 2 จากบ้านนาย สอน ปิตะบุตร ถึง	411,000.00				การระบายน้ำมี ประสิทธิภาพเพิ่มขึ้น ร้อยละ 80	-	สำนัก/กองช่าง, สำนักช่าง, กอง โยธา, กอง ประปา	

76	โครงการก่อสร้างอาคารเก็บพัสตุภายในที่ทำการองค์การบริหารส่วนตำบลโนนแดง บ้านหนองแขว หมู่ที่ 5	เพื่อมีอาคารเก็บพัสตุภายในที่ทำการองค์การบริหารส่วนตำบลโนนแดง สามารถรองรับและเก็บเอกสารทางราชการได้	ขนาดกว้าง 9.00 เมตร ยาว 13.00 เมตร สูง 4.00 เมตรหรือมีพื้นที่ก่อสร้างรวมไม่น้อยกว่า 117.00 ตารางเมตร พร้อมติดตั้งป้ายโครงการ จำนวน 1 ป้าย พิกัด 15.7941312,10190275 41 (ตามแบบ อบต.โนนแดง กำหนด)		450,000.00				สามารถเก็บเอกสารของแต่ละปีงบประมาณ เป็นระเบียบเรียบร้อย	-	สำนัก/กองช่าง, สำนักช่าง, กองโยธา, กองประปา
77	โครงการขุดวางท่อระบายน้ำ ถนนสายท่ากระบือ - บ้านห้วยบ้านโนนแดง หมู่ที่ 1 ตำบลโนนแดง อำเภอบ้านเขว้า จังหวัดชัยภูมิ	เพื่อให้การระบายน้ำมีความสะดวก รวดเร็ว น้ำไม่ท่วมขัง	ดำเนินการขุดวางท่อระบายน้ำ 1) ขุดวางท่อระบายน้ำ ขนาด ? 0.60 x 1.00 เมตร (มอก.ชั้น 3) จำนวน 13 ท่อน พร้อมเทคอนกรีตรองใต้ท่อ , เทคอนกรีตด้านข้างลือคท่อ , ยาแนวประสานท่อ , ดาดหน้าท่อ , ท้ายท่อ 2) เทคอนกรีตปากคลองหน้าท่อ หน้า 0.10 เมตร จำนวน 12 ตร.ม. 3) ป้ายโครงการ จำนวน 1 ป้าย พิกัดจุดดำเนินการ 15.776640, 101.893402 ตามแบบอบต.กำหนด			135,000.00			ปริมาณน้ำลดลงร้อยละ 80	น้ำมีการไหลที่สะดวกมีปริมาณน้ำที่ลดลง	สำนัก/กองช่าง, สำนักช่าง, กองโยธา, กองประปา

78	โครงการคอนกรีตเสริมเหล็ก เส้นบ้านขับช่องแมว หมู่ 7 - บ้านหนองแวง หมู่ 5 หมู่ 7 บ้านขับช่องแมว	1. เพื่อให้ประชาชนในพื้นที่ได้ใช้ถนนในการสัญจร ไป-มา ได้สะดวก 2. เพื่อให้เกษตรกรในพื้นที่ได้ใช้ถนนในการขนส่งผลผลิตทางการเกษตรสู่ท้องตลาดได้รวดเร็ว ปลอดภัย	ขนาดกว้าง 5 เมตร ยาว 2,100 เมตร หนา 0.15 เมตร พิกัดจุดเริ่มต้น 15.858806,101.913815 พิกัดจุดสิ้นสุด 15.853072,101.900160	9,943,500.00					ร้อยละ 80 ของประชาชน ในเขตพื้นที่ตำบลโนนแดงได้ใช้ถนนเพื่อการสัญจรและเพื่อการขนส่งผลผลิตทางการเกษตร	-	สำนัก/กองช่าง, สำนักช่าง, กองโยธา, กองประปา
79	โครงการปรับปรุงผิวทางถนน Asphaltic concrete และ รางระบายน้ำ สายขอยศาลาแดง (หน้าร้านต้นเงิน) บ้านเจริญผล หมู่ที่ 4 ตำบลโนนแดง อำเภอบ้านเขว้า จังหวัดชัยภูมิ	1. เพื่อให้ประชาชนในพื้นที่ได้ใช้ถนนในการสัญจร ไป-มา ได้สะดวก 2. เพื่อให้เกษตรกรในพื้นที่ได้ใช้ถนนในการขนส่งผลผลิตทางการเกษตรสู่ท้องตลาดได้รวดเร็ว ปลอดภัย	(1) ปรับปรุงผิวทางถนน Asphaltic concrete ขนาดกว้าง 4 เมตร ยาว 50 เมตร และทางเชื่อม 36 ตารางเมตร หนาเฉลี่ย 0.04 เมตร หรือมีพื้นที่รวมไม่น้อยกว่า 236 ตารางเมตร (2) ก่อสร้างรางระบายน้ำคอนกรีตเส	142,000.00					ร้อยละ 80 ของประชาชน ในเขตพื้นที่ตำบลโนนแดงได้ใช้ถนนเพื่อการสัญจรและเพื่อการขนส่งผลผลิตทางการเกษตร	-	สำนัก/กองช่าง, สำนักช่าง, กองโยธา, กองประปา
80	โครงการปรับปรุงผิวทางถนน Asphaltic concrete และ รางระบายน้ำ สายบ้านนาทองซุ่น โพธิ์ชัย บ้านโนนเสาเล้า หมู่ที่ 3 ตำบลโนนแดง อำเภอบ้านเขว้า จังหวัดชัยภูมิ	1. เพื่อให้ประชาชนในพื้นที่ได้ใช้ถนนในการสัญจร ไป-มา ได้สะดวก 2. เพื่อให้เกษตรกรในพื้นที่ได้ใช้ถนนในการขนส่งผลผลิตทางการเกษตรสู่ท้องตลาดได้รวดเร็ว ปลอดภัย	(1) ปรับปรุงผิวทางถนน Asphaltic concrete ขนาดกว้าง 4 เมตร ยาว 16 เมตร หนาเฉลี่ย 0.04 เมตร (2) ปรับปรุงผิวทางถนน Asphaltic concrete ขนาดกว้าง 4 เมตร ยาว 30 เมตร หนาเฉลี่ย 0.10 เมตร (3) ก่อ	229,000.00					ร้อยละ 80 ของประชาชน ในเขตพื้นที่ตำบลโนนแดงได้ใช้ถนนเพื่อการสัญจรและเพื่อการขนส่งผลผลิตทางการเกษตร	-	สำนัก/กองช่าง, สำนักช่าง, กองโยธา, กองประปา

81	โครงการปรับปรุงผิวทางถนนแอสฟัลท์คอนกรีต ถนนบ้านซับซ่องแมวม.7 สายกลางบ้าน (ช่วงปากทางเข้าหมู่บ้าน) หมู่ที่ 7 บ้านซับซ่องแมวม ตำบลโนนแดง อำเภอบ้านเขว้า จังหวัดชัยภูมิ	"เพื่อให้ประชาชนในพื้นที่ได้ใช้ถนนในการสัญจร ไป-มา ได้สะดวก รวดเร็ว ปลอดภัย "	ขนาดกว้าง 4 - 5 เมตร ยาวรวม 224 เมตร ช่วงที่ 1 กว้าง 4 เมตร ยาว 50 เมตร หนา 0.04 เมตร ช่วงที่ 2 กว้าง 4.30 เมตร ยาว 24 เมตร หนา 0.04 เมตร ช่วงที่ 3 กว้าง 5 เมตร ยาว 150 เมตร หนา 0.04 เมตร หรือมีพื้นที่ไม่น้อยกว่า 1,054 ตารางเมตร พร้อมติดตั้งป้ายโครงการ จำนวน 1 ป้าย พิกัดจุดเริ่มต้น 15.849034, 101.913966 พิกัดจุดสิ้นสุด 15.848570, 101.915933 ตามแบบ อบต.กำหนด			460,000.00			"ร้อยละ 80 ของประชาชน ในเขตพื้นที่ตำบลโนนแดงได้ใช้ถนนเพื่อการสัญจร "	ประชาชนได้มีการสัญจรไป-มา สะดวก ปลอดภัย	สำนัก/กองช่าง, สำนักช่าง, กองโยธา, กองประปา
----	--	---	---	--	--	------------	--	--	--	---	---

82	โครงการปรับปรุงผิวทางถนนแอสฟัลท์คอนกรีต จำนวน 2 เส้น หมู่ที่ 8 บ้านหนองโสมงเหนือ ตำบลโนนแดง อำเภอบ้านเขว้า จังหวัดชัยภูมิ	"เพื่อให้ประชาชนในพื้นที่ได้ใช้ถนนในการสัญจร ไป-มา ได้สะดวก รวดเร็ว ปลอดภัย "	ดำเนินการปรับปรุงผิวทางถนนแอสฟัลท์คอนกรีต 1)ถนนบ้านหนองโสมงเหนือ-ฟาร์มเสี้ยอ้อก ขนาดกว้าง 4 เมตร ยาวรวม 80 เมตร หนา 0.04 เมตร 2) ถนนบ้านหนองโสมงเหนือ ม.8-หนองแวง ม. 5 ขนาดกว้าง 4 เมตร ยาวรวม 200 เมตร หนา 0.04 เมตร 3) ทางเชื่อม 24 ตารางเมตร หนา 0.04 เมตร หรือมีพื้นที่ไม่น้อยกว่า 1,144 ตารางเมตร พิกัดจุดเริ่มต้น 15.78551,101.897204 พิกัดจุดสิ้นสุด 15.786257,101.898762 ตามแบบ อบต.กำหนด			478,000.00		"ร้อยละ 80 ของประชาชน ในเขตพื้นที่ตำบลโนนแดงได้ใช้ถนนเพื่อการสัญจร "	ประชาชนได้มีการสัญจรไป-มา สะดวก ปลอดภัย	สำนัก/กองช่าง, สำนักช่าง, กองโยธา, กองประปา
----	---	---	---	--	--	------------	--	--	---	---

83	โครงการปรับปรุงผิวทางถนนแอสฟัลท์คอนกรีต จำนวน 4 เส้น หมู่ที่ 3 บ้านโนนเสาเล้า บ้านโนนเสาเล้า ตำบลโนนแดง อำเภอบ้านเขว้า จังหวัดชัยภูมิ	"เพื่อให้ประชาชนในพื้นที่ได้ใช้ถนนในการสัญจร ไป-มา ได้สะดวก รวดเร็ว ปลอดภัย "	ดำเนินการปรับปรุงผิวทางแอสฟัลท์คอนกรีต 1)ถนนบ้านโนนเสาเล้า ม.3 ซอย 12 กว้าง 3.30 เมตร ยาว 78 เมตร หนา 0.04 เมตร 2)ถนนบ้านโนนเสาเล้า ม.3 ซอย 4 กว้าง 4 เมตร ยาว 130 เมตร หนา 0.04 เมตร 3) ถนนบ้านโนนเสาเล้า ม.3 ซอย 5 กว้าง 4 เมตร ยาว 30 เมตร หนา 0.04 เมตร 4) ถนนบ้านโนนเสาเล้า ม.3 ซอย 6 กว้าง 4 เมตร ยาว 32 เมตร หนา 0.04 เมตร หรือมีพื้นที่ก่อสร้างรวม ไม่น้อยกว่า 1,025 ตารางเมตร พิกัดจุดเริ่มต้น 15.781937,101.9000962 พิกัดจุดสิ้นสุด 15.780447,101.9000035 ตามแบบ อบต.กำหนด			433,000.00		"ร้อยละ 80 ของประชาชน ในเขตพื้นที่ตำบลโนนแดงได้ใช้ถนนเพื่อการสัญจร "	ประชาชนได้มีการสัญจรไป-มา สะดวก ปลอดภัย	สำนัก/กองช่าง, สำนักช่าง, กองโยธา, กองประปา
----	---	---	---	--	--	------------	--	--	---	---

84	โครงการปรับปรุงผิวทางถนนแอสฟัลท์คอนกรีต ถนนข้างวัดกลางโนนแดง หมู่ที่ 6 บ้านหนองบ่อ ตำบลโนนแดง อำเภอบ้านเขว้า จังหวัดชัยภูมิ	"เพื่อให้ประชาชนในพื้นที่ได้ใช้ถนนในการสัญจร ไป-มา ได้สะดวก รวดเร็ว ปลอดภัย "	ขนาดกว้าง 5.20 เมตร ยาวรวม 220 เมตร หนา 0.04 เมตร หรือมีพื้นที่ไม่น้อยกว่า 1,144 ตารางเมตร พร้อมติดตั้งป้ายโครงการ จำนวน 1 ป้าย พิกัดจุดเริ่มต้น 15.78117, 101.896887 พิกัดจุดสิ้นสุด 15.783316, 101.896921 ตามแบบ อบต.กำหนด			494,000.00			"ร้อยละ 80 ของประชาชน ในเขตพื้นที่ตำบลโนนแดงได้ใช้ถนนเพื่อการสัญจร "	ประชาชนได้มีการสัญจรไป-มา สะดวก ปลอดภัย	สำนัก/กองช่าง, สำนักช่าง, กองโยธา, กองประปา
85	โครงการปรับปรุงผิวทางถนนแอสฟัลท์คอนกรีต ถนนทางหลวง 225-หนองโสมง หมู่ที่ 6 บ้านหนองบ่อ ตำบลโนนแดง อำเภอบ้านเขว้า จังหวัดชัยภูมิ	"เพื่อให้ประชาชนในพื้นที่ได้ใช้ถนนในการสัญจร ไป-มา ได้สะดวก รวดเร็ว ปลอดภัย "	ดำเนินการปรับปรุงผิวทางแอสฟัลท์คอนกรีต ขนาดกว้าง 4 เมตร ยาวรวม 250 เมตร หนา 0.04 เมตร หรือมีพื้นที่ไม่น้อยกว่า 1,000 ตารางเมตร พิกัดจุดเริ่มต้น 15.781106,101.897940 พิกัดจุดสิ้นสุด 15.783285,101.898083 ตามแบบ อบต.กำหนด			424,000.00			"ร้อยละ 80 ของประชาชน ในเขตพื้นที่ตำบลโนนแดงได้ใช้ถนนเพื่อการสัญจร "	ประชาชนได้มีการสัญจรไป-มา สะดวก ปลอดภัย	สำนัก/กองช่าง, สำนักช่าง, กองโยธา, กองประปา

86	โครงการปรับปรุงผิวทางถนนแอสฟัลท์คอนกรีตถนนบ้านซำซ่งแมว ม. 7 สายกลางบ้าน หมู่ที่ 7 บ้านซำซ่งแมว ตำบลโนนแดง อำเภอบ้านเขว้า จังหวัดชัยภูมิ	"เพื่อให้ประชาชนในพื้นที่ได้ใช้ถนนในการสัญจร ไป-มา ได้สะดวก รวดเร็ว ปลอดภัย "	ดำเนินการปรับปรุงผิวทางแอสฟัลท์คอนกรีต ขนาดกว้าง 5 เมตร ยาวรวม 98 เมตร หนา 0.04 เมตร หรือมีพื้นที่ไม่น้อยกว่า 490 ตารางเมตร พิกัดจุดเริ่มต้น 15.8521692,101.91309 82 พิกัดจุดสิ้นสุด 15.8531042,101.91297 51 ตามแบบ อบต. กำหนด			232,000.00		"ร้อยละ 80 ของประชาชน ในเขตพื้นที่ตำบลโนนแดงได้ใช้ถนนเพื่อการสัญจร "	ประชาชนได้มีการสัญจรไป-มา สะดวก ปลอดภัย	สำนัก/กองช่าง, สำนักช่าง, กองโยธา, กองประปา
87	โครงการปรับปรุงผิวทางแอสฟัลท์คอนกรีตถนนทางหลวง 225-ถนนซีบน(ข้างเขเวน) หมู่ที่ 5 บ้านหนองแวง ตำบลโนนแดง อำเภอบ้านเขว้า จังหวัดชัยภูมิ	"เพื่อให้ประชาชนในพื้นที่ได้ใช้ถนนในการสัญจร ไป-มา ได้สะดวก รวดเร็ว ปลอดภัย "	ดำเนินการปรับปรุงผิวทางแอสฟัลท์คอนกรีต ขนาดกว้าง 4 เมตร ยาวรวม 190 เมตร หนา 0.04 เมตร หรือมีพื้นที่ไม่น้อยกว่า 760 ตารางเมตรพิกัดจุดเริ่มต้น 15.783351,101.899181 พิกัดจุดสิ้นสุด 15.784968,101.899247 ตามแบบ อบต.กำหนด			334,000.00		"ร้อยละ 80 ของประชาชน ในเขตพื้นที่ตำบลโนนแดงได้ใช้ถนนเพื่อการสัญจร "	ประชาชนได้มีการสัญจรไป-มา สะดวก ปลอดภัย	สำนัก/กองช่าง, สำนักช่าง, กองโยธา, กองประปา

88	โครงการปรับปรุงผิวทางแอสฟัลท์คอนกรีตถนนบ้านเจริญผล หมู่ที่ 4 ซอย ตรอ. และซอยศาลากลางบ้าน หมู่ที่ 4 บ้านเจริญผล ตำบลโนนแดง อำเภอบ้านเขว้า จังหวัดชัยภูมิ	"เพื่อให้ประชาชนในพื้นที่ได้ใช้ถนนในการสัญจร ไป-มา ได้สะดวก รวดเร็ว ปลอดภัย "	ดำเนินการปรับปรุงผิวทางแอสฟัลท์คอนกรีต ขนาดกว้าง 4 เมตร ยาวรวม 235 เมตร หนา 0.04 เมตร หรือ มีพื้นที่ไม่น้อยกว่า 940 ตารางเมตรพิกัดจุดเริ่มต้น 15.781937,101.900962 พิกัดจุดสิ้นสุด 15.780447,101.900035 ตามแบบ อบต.กำหนด				401,000.00		"ร้อยละ 80 ของประชาชน ในเขตพื้นที่ตำบลโนนแดงได้ใช้ถนนเพื่อการสัญจร "	ประชาชนได้มีการสัญจรไป-มา สะดวก ปลอดภัย	สำนัก/กองช่าง, สำนักช่าง, กองโยธา, กองประปา
89	โครงการฝาดำรงระบายน้ำสายบ้านนางกิมลอน ทันหุ่ม ถึงบ้านนางบุญเลี้ยง ชัยยุทธ หมู่ที่ 6 บ้านหนองบ่อ	เพื่อให้การระบายน้ำมีประสิทธิภาพ น้ำไม่ท่วมขัง	ฝารางระบายน้ำขนาด กว้าง 0.50 เมตร ยาว 1 เมตร จำนวน 100 ฝาดำรงจุดเริ่มต้น 15.783299, 101.896926 พิกัดจุดสิ้นสุด 15.781591, 101.896870		120,000.00				การระบายน้ำมีประสิทธิภาพเพิ่มขึ้น ร้อยละ 80	-	สำนัก/กองช่าง, สำนักช่าง, กองโยธา, กองประปา
90	โครงการฝาดำรงระบายน้ำสายบ้านนาหนองสับ เสนชัย ถึงหน้าวัดโนนแดง หมู่ที่ 6 บ้านหนองบ่อ	เพื่อให้การระบายน้ำมีประสิทธิภาพ น้ำไม่ท่วมขัง	ฝารางระบายน้ำขนาด กว้าง 0.50 เมตร ยาว 1 เมตร จำนวน 190 ฝาดำรงจุดเริ่มต้น 15.783299, 101.896926 พิกัดจุดสิ้นสุด 15.781591, 101.896870		228,000.00				การระบายน้ำมีประสิทธิภาพเพิ่มขึ้น ร้อยละ 80	-	สำนัก/กองช่าง, สำนักช่าง, กองโยธา, กองประปา

91	โครงการยกทรงพูนดินถนนลูกรัง สายสามพี่น้อง เส้นบ้านนายชัยสิทธิ์ พันธุ์สูงเนิน - ถนนสาย225 หมู่ที่ 2	1. เพื่อให้ประชาชนในพื้นที่ได้ใช้ถนนในการสัญจร ไป-มา ได้สะดวก 2. เพื่อให้เกษตรกรในพื้นที่ได้ใช้ถนนในการขนส่งผลผลิตทางการเกษตรสู่ท้องตลาดได้รวดเร็ว ปลอดภัย	ขนาดกว้าง 5 เมตร ยาว 700 เมตร หนา 0.10 เมตร พิกัดจุดเริ่มต้น 15.806015,101.913839 พิกัดจุดสิ้นสุด 15.806050,101.913019					300,000.00	ร้อยละ 80 ของประชาชน ในเขตพื้นที่ตำบลโนนแดงได้ใช้ถนนเพื่อการสัญจรและเพื่อการขนส่งผลผลิตทางการเกษตร	-	สำนัก/กองช่าง, สำนักช่าง, กองโยธา, กองประปา
92	โครงการยกระดับถนนคอนกรีตเสริมเหล็กสายบ้านแม่สุ่ย สองศรี - บ้านนายปราณี สุภมาตย์ หมู่ที่ 8	1. เพื่อให้ประชาชนในพื้นที่ได้ใช้ถนนในการสัญจร ไป-มา ได้สะดวก 2. เพื่อให้เกษตรกรในพื้นที่ได้ใช้ถนนในการขนส่งผลผลิตทางการเกษตรสู่ท้องตลาดได้รวดเร็ว ปลอดภัย	ขนาดกว้าง 4 เมตร ยาว 141 เมตร หนา 0.15 เมตร					291,000.00	ร้อยละ 80 ของประชาชน ในเขตพื้นที่ตำบลโนนแดงได้ใช้ถนนเพื่อการสัญจรและเพื่อการขนส่งผลผลิตทางการเกษตร	-	สำนัก/กองช่าง, สำนักช่าง, กองโยธา, กองประปา
93	โครงการวางระบายน้ำพร้อมฝาบปิดจากถนนสาย 225 จ.ชัยภูมิ - นครสวรรค์ ถึง หน้าบ้านนางทองยูน สุกญา หมู่ที่ 1 บ้านโนนแดง	เพื่อให้การระบายน้ำมีประสิทธิภาพ น้ำไม่ท่วมขัง	ขนาดขนาดกว้าง 0.40 เมตร ลึก 0.50 เมตร หนา 0.12 เมตร ยาว 230 เมตร พิกัดจุดเริ่มต้น 15.781958,101.894248 พิกัดจุดสิ้นสุด 15.783824,101.894487					483,000.00	การระบายน้ำมีประสิทธิภาพเพิ่มขึ้น ร้อยละ 80	-	สำนัก/กองช่าง, สำนักช่าง, กองโยธา, กองประปา

94	โครงการวางท่อคอนกรีตเสริมเหล็กสำเร็จรูปสี่เหลี่ยมจากโสกกัญชา - หน้าโรงเรียนบ้านโนนแดง พร้อมจัดทำจุดเชื่อมต่อระหว่างรางระบายน้ำกับท่อระบายน้ำ และก่อสร้างประตูระบายน้ำ หมู่ที่ 9 บ้านเจริญทรัพย์	เพื่อให้การระบายน้ำมีประสิทธิภาพ น้ำไม่ท่วมขัง	1) วางท่อคอนกรีตเสริมเหล็กสำเร็จรูปสี่เหลี่ยมขนาด 1.80 x 1.80 เมตร ยาว 300 เมตร 2) จัดทำจุดเชื่อมต่อระหว่างรางระบายน้ำกับท่อระบายน้ำเดิมบริเวณหนองบ่อ จำนวน 1 จุด 3) ก่อสร้างประตูระบายน้ำ ขนาด 1.00 X		8,000,000.00				การระบายน้ำมีประสิทธิภาพเพิ่มขึ้น ร้อยละ 80	-	สำนัก/กองช่าง, สำนักช่าง, กองโยธา, กองประปา
95	โครงการวางท่อคอนกรีตเสริมเหล็กสำเร็จรูปสี่เหลี่ยมระบบระบายน้ำรวม สามแยกบ้านเขว้า - โสกกัญชา และ ท่อคอนกรีตเสริมเหล็กหลังแนววางท่อ หมู่ที่ 9 บ้านเจริญทรัพย์	เพื่อให้การระบายน้ำมีประสิทธิภาพ น้ำไม่ท่วมขัง	(1) ซุดวางท่อคอนกรีตเสริมเหล็กสำเร็จรูปสี่เหลี่ยม ขนาด 1.50 x 1.50 เมตร ยาว 800 เมตร (2) จัดวางบ่อพักท่อเหลี่ยมและฝาทะแกรง จำนวน 32 จุด (3) ท่อคอนกรีตเสริมเหล็กหลังแนววางท่อ ขนาดกว้าง 3 เมตร ยาว 800		9,910,000.00				การระบายน้ำมีประสิทธิภาพเพิ่มขึ้น ร้อยละ 80	-	สำนัก/กองช่าง, สำนักช่าง, กองโยธา, กองประปา

96	โครงการวางท่อระบาย น้ำบ้านโนนเสาเล้า - ลำ ห้วยยางแล้ง บ้านโนน เสาเล้า หมู่ที่ 3 ตำบล โนนแดง อำเภอบ้านเข ว่า จังหวัดชัยภูมิ	เพื่อให้การระบายน้ำมี ประสิทธิภาพ น้ำไม่ท่วม ขัง	ดำเนินการวางท่อขนาด ? 0.40 x 1.00 เมตร (มอก.ชั้น 3 ) ยาว 177 เมตร พร้อมบ่อพักฝาค อนกรีต จำนวน 9 บ่อ พร้อมติดตั้งโครงการ จำนวน 1 ป้าย พิกัด จุดเริ่มต้น 15.805428, 101.911769 พิกัด จุดสิ้นสุด 15.805086, 101.910176 (ตาม แบบ อบต.โนนแดง กำหนด)		225,000.00				การระบายน้ำมี ประสิทธิภาพเพิ่มขึ้น ร้อยละ 80	การระบายน้ำมี ประสิทธิภาพ น้ำ สามารถไหลได้ สะดวก ไม่ท่วมขัง	สำนัก/กองช่าง, สำนักช่าง, กอง โยธา, กอง ประปา
97	โครงการสร้างราง ระบายน้ำคอนกรีตเสริม เหล็กพร้อมฝาปิดสาย บ้านนางหนูแต้ม นา วิเศษ - บ้านนางสมพิศ โลมะบุตร (ทั้ง 2 ฝั่ง) หมู่ที่ 5 บ้านหนองแวง	เพื่อให้การระบายน้ำมี ประสิทธิภาพ น้ำไม่ท่วม ขัง	รางระบายน้ำกว้าง 0.30 เมตร ลึก 0.30 เมตร หนา 0.10 เมตร ยาว 540 เมตร (ฝั่งละ 270 เมตร) พิกัดจุดเริ่มต้น 15.783727,101.900473 พิกัดจุดสิ้นสุด 15.785926,101.900436	1,000,000.00				การระบายน้ำมี ประสิทธิภาพเพิ่มขึ้น ร้อยละ 80	-	สำนัก/กองช่าง, สำนักช่าง, กอง โยธา, กอง ประปา	
98	โครงการสร้างราง ระบายน้ำคอนกรีตเสริม เหล็กพร้อมฝาปิดสาย บ้านนายประคอง อำภา วงษ์ - บ้านนางบุญล้น หอมพามา หมู่ที่ 5 บ้านหนองแวง	เพื่อให้การระบายน้ำมี ประสิทธิภาพ น้ำไม่ท่วม ขัง	รางระบายน้ำกว้าง 0.30 เมตร ลึก 0.30 เมตร หนา 0.10 เมตร ยาว 135 เมตร พิกัด จุดเริ่มต้น 15.784335,101.900127 พิกัดจุดสิ้นสุด 15.783995,101.899356	270,000.00				การระบายน้ำมี ประสิทธิภาพเพิ่มขึ้น ร้อยละ 80	-	สำนัก/กองช่าง, สำนักช่าง, กอง โยธา, กอง ประปา	

99	โครงการเสริมผิวแอสฟัลท์คอนกรีต ถนนทางหลวง 225-ถนนซิบน (ข้างเขเว่น) หมู่ที่ 2 บ้านโนนแดง ตำบลโนนแดง อำเภอบ้านเขว้า จังหวัดชัยภูมิ	"เพื่อให้ประชาชนในพื้นที่ได้ใช้ถนนในการสัญจร ไป-มา ได้สะดวก รวดเร็ว ปลอดภัย "	ขนาดกว้าง 4 เมตร ยาว 172 เมตร หนา 0.05 เมตร หรือมีพื้นที่ไม่น้อยกว่า 688 ตารางเมตร พิกัดจุดเริ่มต้น - พิกัดจุดสิ้นสุด - ตามแบบ อบต.กำหนด			340,000.00			"ร้อยละ 80 ของประชาชน ในเขตพื้นที่ตำบลโนนแดงได้ใช้ถนนเพื่อการสัญจร "	ประชาชนได้มีการสัญจรไป-มา สะดวก ปลอดภัย	สำนัก/กองช่าง, สำนักช่าง, กองโยธา, กองประปา
100	โครงการเสริมผิวแอสฟัลท์คอนกรีต ถนนสายบ้านเจริญผล-ตลาดเช้า หมู่ที่ 4 บ้านเจริญผล ตำบลโนนแดง อำเภอบ้านเขว้า จังหวัดชัยภูมิ	"เพื่อให้ประชาชนในพื้นที่ได้ใช้ถนนในการสัญจร ไป-มา ได้สะดวก รวดเร็ว ปลอดภัย "	ขนาดกว้าง 5 เมตร ยาว 306 เมตร หนา 0.05 เมตร หรือมีพื้นที่ไม่น้อยกว่า 1,530 ตารางเมตรพิกัดจุดเริ่มต้น - พิกัดจุดสิ้นสุด - ตามแบบ อบต.กำหนด			692,000.00			"ร้อยละ 80 ของประชาชน ในเขตพื้นที่ตำบลโนนแดงได้ใช้ถนนเพื่อการสัญจร "	ประชาชนได้มีการสัญจรไป-มา สะดวก ปลอดภัย	สำนัก/กองช่าง, สำนักช่าง, กองโยธา, กองประปา

101	โครงการเสริมผิวแอสฟัลท์คอนกรีต ถนนบ้านโนนแดง ม.1 ซอย2 (จากบ้านนายไชยรัตน์ สรวิชัย - บ้านนายบัวลิต จอกเงิน) บ้านโนนแดง หมู่ที่ 1 ตำบลโนนแดง อำเภอบ้านเขว้า จังหวัดชัยภูมิ	เพื่อให้ประชาชนในพื้นที่ได้ใช้ถนนในการสัญจรไป-มา ได้สะดวกรวดเร็วและปลอดภัย	ดำเนินการเสริมผิวแอสฟัลท์คอนกรีตยาวรวม 129 เมตร 1) กว้าง 3.10 เมตร ยาว 108 เมตร หนา 0.04 เมตร 2) กว้าง 3.70 เมตร ยาว 8 เมตร หนา 0.04 เมตร 3) กว้าง 4 เมตร ยาว 13 เมตร หนา 0.04 เมตร หรือมีพื้นที่ไม่น้อยกว่า 416.40 ตารางเมตร 4) ป้ายโครงการ จำนวน 1 ป้าย พิกัดจุดเริ่มต้น 15.7816678, 101.894867 พิกัดจุดสิ้นสุด 15.782923, 101.894939 ตามแบบอบต.โนนแดงกำหนด			192,000.00			ร้อยละ 80 ของประชาชนในพื้นที่ตำบลโนนแดงได้ใช้ถนนเพื่อการสัญจรไป-มา	ถนนมีมาตรฐานสามารถรองรับน้ำหนักได้ดี ประชาชนสัญจรสะดวกปลอดภัย	สำนัก/กองช่าง, สำนักช่าง, กองโยธา, กองประปา
102	โครงการเสริมผิวแอสฟัลท์คอนกรีต ถนนสายทางบ้านโนนเสาเล้าหมู่ที่ 3 ซอย 14 บ้านโนนเสาเล้าหมู่ที่ 3 ตำบลโนนแดง อำเภอบ้านเขว้า จังหวัดชัยภูมิ	เพื่อให้ประชาชนในพื้นที่ได้ใช้ถนนในการสัญจรไป-มา ได้สะดวกรวดเร็วและปลอดภัย	ดำเนินการเสริมผิวแอสฟัลท์คอนกรีต ดังนี้ 1) กว้าง 5 เมตร ยาว 128 เมตร หนา 0.04 เมตร หรือมีพื้นที่ไม่น้อยกว่า 935 ตารางเมตร 2) ป้ายโครงการ จำนวน 1 ป้าย พิกัดจุดเริ่มต้น 15.805437, 101.913883 พิกัดจุดสิ้นสุด 15.805820, 101.915024 ตามแบบอบต.โนนแดงกำหนด			269,000.00			ร้อยละ 80 ของประชาชนในพื้นที่ตำบลโนนแดงได้ใช้ถนนเพื่อการสัญจรไป-มา	ถนนมีมาตรฐานสามารถรองรับน้ำหนักได้ดี ประชาชนสัญจรสะดวกปลอดภัย	สำนัก/กองช่าง, สำนักช่าง, กองโยธา, กองประปา

103	โครงการเสริมผิวแอสฟัลท์คอนกรีต ถนนสายทางบ้านโนนเสาเล้าหมู่ที่ 3 ซอย 14 บ้านโนนเสาเล้าหมู่ที่ 3 ตำบลโนนแดง อำเภอบ้านเขว้า จังหวัดชัยภูมิ	เพื่อให้ประชาชนในพื้นที่ได้ใช้ถนนในการสัญจรไป-มา ได้สะดวกรวดเร็วและปลอดภัย	ดำเนินการเสริมผิวแอสฟัลท์คอนกรีต ดังนี้ 1) กว้าง 5 เมตร ยาว 128 เมตร หนา 0.04 เมตร หรือมีพื้นที่ไม่น้อยกว่า 935 ตารางเมตร 2) ป้ายโครงการ จำนวน 1 ป้าย พิกัดจุดเริ่มต้น 15.805437, 101.913883 พิกัดจุดสิ้นสุด 15.805820, 101.915024 ตามแบบอบต.โนนแดงกำหนด			269,000.00			ร้อยละ 80 ของประชาชนในพื้นที่ตำบลโนนแดงได้ใช้ถนนเพื่อการสัญจรไป-มา	ถนนมีมาตรฐานสามารถรองรับน้ำหนักได้ดี ประชาชนสัญจรสะดวกปลอดภัย	สำนัก/กองช่าง, สำนักช่าง, กองโยธา, กองประปา
104	โครงการเสริมผิวแอสฟัลท์คอนกรีต ถนนสายทางบ้านโนนเสาเล้าหมู่ที่ 3 ซอย 5 (หน้าร้านค้า) บ้านโนนเสาเล้าหมู่ที่ 3 ตำบลโนนแดง อำเภอบ้านเขว้า จังหวัดชัยภูมิ	เพื่อให้ประชาชนในพื้นที่ได้ใช้ถนนในการสัญจรไป-มา ได้สะดวกรวดเร็วและปลอดภัย	ดำเนินการเสริมผิวแอสฟัลท์คอนกรีต ดังนี้ 1) กว้าง 4 เมตร ยาว 53 เมตร หนา 0.04 เมตร 2)ทางเชื่อม 25 ตารางเมตร หนา 0.04 เมตร รวมพื้นที่ไม่น้อยกว่า 237 ตารางเมตร 3) ป้ายโครงการ จำนวน 1 ป้าย พิกัดจุดเริ่มต้น 15.805763, 101.913767 พิกัดจุดสิ้นสุด 15.805533, 101.913333 ตามแบบอบต.โนนแดงกำหนด			131,000.00			ร้อยละ 80 ของประชาชนในพื้นที่ตำบลโนนแดงได้ใช้ถนนเพื่อการสัญจรไป-มา	ถนนมีมาตรฐานสามารถรองรับน้ำหนักได้ดี ประชาชนสัญจรสะดวกปลอดภัย	สำนัก/กองช่าง, สำนักช่าง, กองโยธา, กองประปา

105	โครงการเสริมผิวแอสฟัลท์คอนกรีต ถนนสายทางบ้านโนนเสาเล้าหมู่ที่ 3 ซอย 5 (หน้าร้านค้า) บ้านโนนเสาเล้าหมู่ที่ 3 ตำบลโนนแดง อำเภอบ้านเขว้า จังหวัดชัยภูมิ	เพื่อให้ประชาชนในพื้นที่ได้ใช้ถนนในการสัญจรไป-มา ได้สะดวกรวดเร็วและปลอดภัย	ดำเนินการเสริมผิวแอสฟัลท์คอนกรีต ดังนี้ 1) กว้าง 4 เมตร ยาว 53 เมตร หนา 0.04 เมตร 2)ทางเชื่อม 25 ตารางเมตร หนา 0.04 เมตร รวมพื้นที่ไม่น้อยกว่า 237 ตารางเมตร 3) ป้ายโครงการ จำนวน 1 ป้าย พิกัดจุดเริ่มต้น 15.805763, 101.913767 พิกัดจุดสิ้นสุด 15.805533, 101.913333 ตามแบบอบต.โนนแดงกำหนด			313,000.00			ร้อยละ 80 ของประชาชนในพื้นที่ตำบลโนนแดงได้ใช้ถนนเพื่อการสัญจรไป-มา	ถนนมีมาตรฐานสามารถรองรับน้ำหนักได้ดี ประชาชนสัญจรสะดวกปลอดภัย	สำนัก/กองช่าง, สำนักช่าง, กองโยธา, กองประปา
-----	--	--	---	--	--	------------	--	--	--	---	---

106	โครงการเสริมผิวแอสฟัลท์คอนกรีต ถนนสายทางหลวง225 - โรงเรียนบ้านโนนแดง - ท่ากระบือ (ช่วงหน้าโรงเรียนบ้านโนนแดง) บ้านหนองบ่อหมู่ที่ 6 ตำบลโนนแดง อำเภอบ้านเขว้า จังหวัดชัยภูมิ	เพื่อให้ประชาชนในพื้นที่ได้ใช้ถนนในการสัญจรไป-มา ได้สะดวกรวดเร็วและปลอดภัย	ดำเนินการเสริมผิวแอสฟัลท์คอนกรีต ดังนี้ 1) กว้าง 5 เมตร ยาว 150 เมตร หน้า 0.04 เมตร 2) ทางแยก ทางร่วม ทางเชื่อม(บริเวณปากทางเข้าโรงเรียน) จำนวน 185 ตารางเมตร หน้า 0.04 เมตร หรือมีพื้นที่ไม่น้อยกว่า 935 ตารางเมตร 3) ป้ายโครงการ จำนวน 1 ป้าย พิกัดจุดเริ่มต้น 15.780933, 101.896753 พิกัดจุดสิ้นสุด 15.779605, 101.896389 ตามแบบอบต.โนนแดงกำหนด			370,000.00			ร้อยละ 80 ของประชาชนในพื้นที่ตำบลโนนแดงได้ใช้ถนนเพื่อการสัญจรไป-มา	ถนนมีมาตรฐานสามารถรองรับน้ำหนักได้ดี ประชาชนสัญจรสะดวกปลอดภัย	สำนัก/กองช่าง, สำนักช่าง, กองโยธา, กองประปา
107	ปรับปรุงและลอกดินในรางระบายน้ำภายในหมู่บ้าน หมู่ที่ 1 บ้านโนนแดง	1. เพื่อแก้ไขปัญหาการอุดตันของท่อระบายน้ำ 2. เพื่อแก้ไขปัญหาน้ำท่วมในหมู่บ้าน	จำนวน 7 สาย ขนาดกว้าง 0.30 เมตร ลึก 0.30 เมตร ยาวรวม 3,000 เมตร พิกัดจุดเริ่มต้น 15.782778,101.892620 พิกัดจุดสิ้นสุด 15.783337,101.896893			480,000.00			การระบายน้ำมีความคล่องตัวเพิ่มขึ้นร้อยละ 80	-	สำนัก/กองช่าง, สำนักช่าง, กองโยธา, กองประปา

108	ปรับปรุงและลอกดินใน รางระบายน้ำภายใน หมู่บ้าน หมู่ที่ 2 บ้าน โนนแดง	1. เพื่อแก้ไขปัญหาการ อุดตันของท่อระบายน้ำ 2. เพื่อแก้ไขปัญหาน้ำ ท่วมในหมู่บ้าน	จำนวน 7 สาย ขนาด กว้าง 0.30 เมตร ลึก 0.30 เมตร ยาวรวม 3,000 เมตร พิกัด จุดเริ่มต้น 15.782778,101.892620 พิกัดจุดสิ้นสุด 15.783337,101.896893				480,000.00		การระบายน้ำมีความ คล่องตัวเพิ่มขึ้นร้อยละ 80	-	สำนัก/กองช่าง, สำนักช่าง, กอง โยธา, กอง ประปา
109	ปรับปรุงและลอกดินใน รางระบายน้ำภายใน หมู่บ้าน หมู่ที่ หมู่ที่ 4 บ้านเจริญผล	1. เพื่อแก้ไขปัญหาการ อุดตันของท่อระบายน้ำ 2. เพื่อแก้ไขปัญหาน้ำ ท่วมในหมู่บ้าน	จำนวน 6 สาย ขนาด กว้าง 0.30 เมตร ลึก 0.30 เมตร ยาวรวม 2,970 เมตร พิกัด จุดเริ่มต้น 15.781073,101.898537 พิกัดจุดสิ้นสุด 15.779541,101.901498				475,000.00		การระบายน้ำมีความ คล่องตัวเพิ่มขึ้นร้อยละ 80	-	สำนัก/กองช่าง, สำนักช่าง, กอง โยธา, กอง ประปา
110	ปรับปรุงและลอกดินใน รางระบายน้ำภายใน หมู่บ้าน หมู่ที่ หมู่ที่ 5 บ้านหนองแวง	1. เพื่อแก้ไขปัญหาการ อุดตันของท่อระบายน้ำ 2. เพื่อแก้ไขปัญหาน้ำ ท่วมในหมู่บ้าน	จำนวน 6 สาย ขนาด กว้าง 0.30 เมตร ลึก 0.30 เมตร ยาวรวม 2,970 เมตร พิกัด จุดเริ่มต้น 15.781073,101.898537 พิกัดจุดสิ้นสุด 15.779541,101.901498				475,000.00		การระบายน้ำมีความ คล่องตัวเพิ่มขึ้นร้อยละ 80	-	สำนัก/กองช่าง, สำนักช่าง, กอง โยธา, กอง ประปา

111	ปรับปรุงและลอกดินใน รางระบายน้ำภายใน หมู่บ้าน หมู่ที่ หมู่ที่ 9 บ้านเจริญทรัพย์	1. เพื่อแก้ไขปัญหาการ อุดตันของท่อระบายน้ำ 2. เพื่อแก้ไขปัญหาน้ำ ท่วมในหมู่บ้าน	จำนวน 4 สาย ขนาด กว้าง 0.30 เมตร ลึก 0.30 เมตร ยาวรวม 2,550 เมตร พิกัด จุดเริ่มต้น 15.779667,101.902944 พิกัดจุดสิ้นสุด 15.782357,101.902365			408,000.00			การระบายน้ำมีความ คล่องตัวเพิ่มขึ้นร้อยละ 80	-	สำนัก/กองช่าง, สำนักช่าง, กอง โยธา, กอง ประปา
รวม				22,906,000.00	24,331,000.00	11,918,000.00	6,228,000.00	1,898,000.00			

ก. ยุทธศาสตร์ยุทธศาสตร์ชาติ 20 ปี

ข. แผนพัฒนาเศรษฐกิจฯ ฉบับที่ 13

ค. Sustainable Development Goals: SDGs

ง. ยุทธศาสตร์จังหวัด

จ. ยุทธศาสตร์การพัฒนาขององค์กรปกครองส่วนท้องถิ่นในเขตจังหวัด

การพัฒนาด้านโครงสร้างพื้นฐาน การสาธารณสุขภาค สาธารณูปการ

กลยุทธ์ -

แผนงาน: แผนงานอุตสาหกรรมและการโยธา

งาน: งานก่อสร้าง-การขยายเขตไฟฟ้า ประปา

ยุทธศาสตร์ที่ -

หมวดหมู่ที่ -

เป้าหมายที่ -

ยุทธศาสตร์ที่ -

ยุทธศาสตร์ที่ -

-

-

-

-

-

ที่	โครงการ	วัตถุประสงค์	เป้าหมาย (ผลผลิตโครงการ)	งบประมาณ					ตัวชี้วัด (KPI)	ผลที่คาดว่าจะ ได้รับ	หน่วยงาน รับผิดชอบ
				2566	2567	2568	2569	2570			

1	โครงการระบบไฟฟ้าแรงต่ำภายในสำนักงานองค์การบริหารส่วนตำบลโนนแดง	เพื่อให้สำนักงานได้มีไฟฟ้าใช้งานที่เพียงพอต่อการบริหารจัดการองค์การบริหารส่วนตำบลโนนแดง	ดำเนินการระบบไฟฟ้าแรงต่ำภายในสำนักงานองค์การบริหารส่วนตำบลโนนแดง ดังนี้ 1) เส้าไฟฟ้าแรงต่ำ ขนาด 9 เมตร จำนวน 3 ต้น 2) เส้าไฟฟ้าแรงต่ำ ขนาดยาว 8 เมตร (เส้าไฟฟ้าแสงสว่าง) จำนวน 5 ต้น 3) เดินพาดสายไฟฟ้าแรงต่ำ THW-A ขนาด 35 ตร.มม. ยาวรวม 350 เมตร พร้อมเชื่อมต่อระบบไฟฟ้าแรงต่ำ 4) เดินสายพาดไฟฟ้าแรงต่ำ THW-A ขนาด 25 ตร.มม. ยาวรวม 250 เมตร พร้อมเชื่อมต่อระบบไฟฟ้าแสงสว่าง 5) ติดตั้งชุดโคมไฟส่องสว่าง LED ขนาด 100 วัตต์ พร้อมชุดอุปกรณ์ควบคุมการปิดเปิดอัตโนมัติ จำนวน 6 ชุด 6) ชุดตู้สวิตซ์บอร์ดภายนอกอาคาร พร้อมเบรกเกอร์ 2P ขนาด			164,000.00			หน่วยงานมีไฟฟ้าใช้ที่เพียงพอครอบคลุมร้อยละ 80	อบต.โนนแดงมีไฟฟ้าที่เพียงพอมีความสว่างบริเวณสำนักงาน	สำนัก/กองช่าง, สำนักช่าง, กองโยธา, กองประปา
รวม				0.00	0.00	164,000.00	0.00	0.00			

ก. ยุทธศาสตร์ยุทธศาสตร์ชาติ 20 ปี

ข. แผนพัฒนาเศรษฐกิจฯ ฉบับที่ 13

ค. Sustainable Development Goals: SDGs

ง. ยุทธศาสตร์จังหวัด

จ. ยุทธศาสตร์การพัฒนาขององค์กรปกครองส่วนท้องถิ่นในเขตจังหวัด

การพัฒนาด้านโครงสร้างพื้นฐาน การสาธารณสุขภาค สาธารณูปการ

กลยุทธ์ -

แผนงาน: แผนงานการเกษตร

ยุทธศาสตร์ที่ -

หมวดหมู่ที่ -

เป้าหมายที่ -

ยุทธศาสตร์ที่ -

ยุทธศาสตร์ที่ -

งาน: งานสิ่งแวดล้อมและทรัพยากรธรรมชาติ-ชุดลอกแหล่งน้ำคุดลองเพื่อการเกษตร

ที่	โครงการ	วัตถุประสงค์	เป้าหมาย (ผลผลิตโครงการ)	งบประมาณ					ตัวชี้วัด (KPI)	ผลที่คาดว่าจะ ได้รับ	หน่วยงาน รับผิดชอบ
				2566	2567	2568	2569	2570			
1	โครงการขุดลอก ปรับแต่งคันดินลำห้วยซี ลอง บริเวณที่นานาง ทองทิพย์ มุ่งสมัคร หมู่ ที่ 4 บ้านเจริญผล	1.เพื่อกักเก็บน้ำไว้ใช้ อย่างเพียงพอ 2.เพื่อให้การคมนาคม ขนส่งผลผลิตทางการ เกษตร สะดวกรวดเร็ว	1.ขนาดดำเนินการขุด ลอก กว้าง 12 เมตร ยาว 100เมตร ลึกเฉลี่ย 2.5 เมตร 2.ขนาด ดำเนินการปรับแต่งคัน ดิน กว้าง 3 เมตร ยาว 100 เมตร หนาเฉลี่ย 0.60 เมตร					100,000.00	มีแหล่งเก็บกักน้ำที่ เพียงพอร้อยละ 60	-	สำนัก/กองช่าง, สำนักช่าง, กอง โยธา, กอง ประปา
2	โครงการขุดลอกห้วยบง ใหญ่ จากนายนายบุญคุ้ม ถึงนายนายรา หมู่ที่ 1 บ้านโนนแดง	เพื่อกักเก็บน้ำไว้ใช้อย่าง เพียงพอ	ขนาดกว้าง 8.00 ม. ยาว 1,000.00 ม. ลึกเฉลี่ย 2.00 ม.				200,000.00		มีแหล่งเก็บกักน้ำที่ เพียงพอร้อยละ 60	-	สำนัก/กองช่าง, สำนักช่าง, กอง โยธา, กอง ประปา
3	โครงการขุดลอกเหมือง สาธารณะและทำคันดิน เป็นถนนเพื่อการเกษตร สาหรณายนายเกรียงศักดิ์ กำเนิดคำ ถึง หนองอัม หมู่ที่ 4	1.เพื่อกักเก็บน้ำไว้ใช้ อย่างเพียงพอ 2.เพื่อให้มีถนนในการ คมนาคมและขนส่ง ผลผลิตทางการเกษตรที่ สะดวกรวดเร็ว	1.ขุดลอกขนาดกว้าง 2 เมตร ยาว 932 เมตร ลึก 1 เมตร 2.คันดินขนาด กว้าง 3เมตร ยาว 932 เมตร หนา 0.10 เมตร				223,000.00		มีแหล่งเก็บกักน้ำที่ เพียงพอร้อยละ 60	-	สำนัก/กองช่าง, สำนักช่าง, กอง โยธา, กอง ประปา
รวม				0.00	0.00	0.00	423,000.00	100,000.00			

ก. ยุทธศาสตร์ยุทธศาสตร์ชาติ 20 ปี

ข. แผนพัฒนาเศรษฐกิจฯ ฉบับที่ 13

ค. Sustainable Development Goals: SDGs

ง. ยุทธศาสตร์จังหวัด

จ. ยุทธศาสตร์การพัฒนาขององค์กรปกครองส่วนท้องถิ่นในเขตจังหวัด

การพัฒนาการเกษตร เศรษฐกิจชุมชน

กลยุทธ์ -

แผนงาน: แผนงานอุตสาหกรรมและการโยธา

งาน: งานก่อสร้าง-การก่อสร้าง ซ่อมแซม ปรับปรุง รื้อถอน สาธารณูปโภค สาธารณูปการ

ยุทธศาสตร์ที่ -

หมวดหมู่ที่ -

เป้าหมายที่ -

ยุทธศาสตร์ที่ -

ยุทธศาสตร์ที่ -

-

-

-

-

-

ที่	โครงการ	วัตถุประสงค์	เป้าหมาย (ผลผลิตโครงการ)	งบประมาณ					ตัวชี้วัด (KPI)	ผลที่คาดว่าจะ ได้รับ	หน่วยงาน รับผิดชอบ
				2566	2567	2568	2569	2570			

1	โครงการถนนดินลูกรังสายท่ากระบือ - บ้านห้วย หมู่ที่ 6 บ้านหนองบ่อ	1. เพื่อให้ประชาชนในพื้นที่ได้ใช้ถนนในการสัญจร ไป-มา ได้สะดวก 2. เพื่อให้เกษตรกรในพื้นที่ได้ใช้ถนนในการขนส่งผลผลิตทางการเกษตรสู่ท้องตลาดได้รวดเร็ว ปลอดภัย	กว้าง 4.50 เมตร ยาว 625 เมตร หนา 0.10 เมตร พิกัดจุดเริ่มต้น 15.777548,101.887766 พิกัดจุดสิ้นสุด 15.778003,101.883108					113,000.00	ร้อยละ 80 ของประชาชน ในเขตพื้นที่ตำบลโนนแดงได้ใช้ถนนเพื่อการสัญจรและเพื่อการขนส่งผลผลิตทางการเกษตร	-	สำนัก/กองช่าง, สำนักช่าง, กองโยธา, กองประปา
2	โครงการก่อสร้างถนนยกร่องพุนดินสายไร่นายแดง บ้านหลุมโพธิ์ ถึงไร่นายสุลี สุภมาตร์ หมู่ที่ 1 บ้านโนนแดง	1. เพื่อให้ประชาชนในพื้นที่ได้ใช้ถนนในการสัญจร ไป-มา ได้สะดวก 2. เพื่อให้เกษตรกรในพื้นที่ได้ใช้ถนนในการขนส่งผลผลิตทางการเกษตรสู่ท้องตลาดได้รวดเร็ว ปลอดภัย	ขนาดกว้าง 5 เมตร ยาว 1,000 เมตร สูง 0.50 เมตร พิกัดจุดเริ่มต้น 15.829593,101.886897 พิกัดจุดสิ้นสุด 15.828191,101.877974	125,000.00					ร้อยละ 80 ของประชาชน ในเขตพื้นที่ตำบลโนนแดงได้ใช้ถนนเพื่อการสัญจรและเพื่อการขนส่งผลผลิตทางการเกษตร	-	สำนัก/กองช่าง, สำนักช่าง, กองโยธา, กองประปา
3	โครงการก่อสร้างถนนลูกรังสายท่ากกตูม - ลำห้วยสงแก ถึง นานางสละ กำเนิดพรหม หมู่ที่ 3 บ้านโนนเสาเล้า	1. เพื่อให้ประชาชนในพื้นที่ได้ใช้ถนนในการสัญจร ไป-มา ได้สะดวก 2. เพื่อให้เกษตรกรในพื้นที่ได้ใช้ถนนในการขนส่งผลผลิตทางการเกษตรสู่ท้องตลาดได้รวดเร็ว ปลอดภัย	ขนาดกว้าง 5 เมตร ยาว 1,200 เมตร หนา 0.10 เมตร พิกัดจุดเริ่มต้น 15.803829,101.943998 พิกัดจุดสิ้นสุด 15.812004,101.942390	240,000.00					ร้อยละ 80 ของประชาชน ในเขตพื้นที่ตำบลโนนแดงได้ใช้ถนนเพื่อการสัญจรและเพื่อการขนส่งผลผลิตทางการเกษตร	-	สำนัก/กองช่าง, สำนักช่าง, กองโยธา, กองประปา

4	โครงการปรับเกรดถนน ลงลูกรังสายท่ากระปือ นายนายอุทัย วุ้ยชัยภูมิ หมู่ที่ 6 บ้านหนองบ่อ	1. เพื่อให้ประชาชนใน พื้นที่ได้ใช้ถนนในการ สัญจร ไป-มา ได้สะดวก 2. เพื่อให้เกษตรกรใน พื้นที่ได้ใช้ถนนในการ ขนส่งผลผลิตทางการ เกษตรสู่ท้องตลาดได้ รวดเร็ว ปลอดภัย	ขนาดกว้าง 5 เมตร ยาว 2,000 เมตร หนา 0.10 เมตร พิกัดจุดเริ่มต้น 15.776334,101.893432 พิกัดจุดสิ้นสุด 15.760892,101.894934				400,000.00		ร้อยละ 80 ของ ประชาชน ในเขตพื้นที่ ตำบลโนนแดงได้ใช้ ถนนเพื่อการสัญจรและ เพื่อการขนส่งผลผลิต ทางการเกษตร	-	สำนัก/กองช่าง, สำนักช่าง, กอง โยธา, กอง ประปา
---	--	---	---	--	--	--	------------	--	--	---	--

5	<p>โครงการปรับปรุง ซ่อมแซมถนนดิน สาย ร่องกระหวน - ห้วย หลุมปูน บ้านโนนแดง หมู่ที่ 2 ตำบลโนนแดง อำเภอบ้านเขว้า จังหวัดชัยภูมิ</p>	<p>"1. เพื่อให้ประชาชนใน พื้นที่ได้ใช้ถนนในการ สัญจร ไป-มา ได้สะดวก 2. เพื่อให้เกษตรกรใน พื้นที่ได้ใช้ถนนในการ ขนส่งผลผลิตทางการ เกษตรสู่ท้องตลาดได้ รวดเร็ว ปลอดภัย "</p>	<p>ดำเนินการปรับปรุง ซ่อมแซมถนนดิน ขนาด กว้าง 3.50 เมตร ยาว 800 เมตร 1) ลงดินถม ยกระดับถนนขนาดกว้าง 4 เมตร ยาว 200 เมตร หนาเฉลี่ย 0.30 เมตร หรือมีปริมาตรดินไม่ น้อยกว่า 280 ลบ.ม. พร้อมปรับเกลี่ยให้ เรียบร้อย 2) ลงดินถม ยกระดับถนนขนาดกว้าง 4 เมตร ยาว 150 เมตร หนาเฉลี่ย 0.30 เมตร หรือมีปริมาตรดินไม่ น้อยกว่า 216 ลบ.ม. พร้อมปรับเกลี่ยให้ เรียบร้อย 3) ลงดินถม ยกระดับถนนขนาดกว้าง 4 เมตร ยาว 55 เมตร หนาเฉลี่ย 0.30 เมตร หรือมีปริมาตรดินไม่ น้อยกว่า 72 ลบ.ม. พร้อมปรับเกลี่ยให้ เรียบร้อย 4) ลงดินลูกรัง ผิวทางขนาดกว้าง 3.50 เมตร ยาว 800 เมตร หนาเฉลี่ย 0.10 เมตร</p>			168,000.00			<p>"ร้อยละ 80 ของ ประชาชน ในเขตพื้นที่ ตำบลโนนแดงได้ใช้ ถนนเพื่อการสัญจรและ เพื่อการขนส่งผลผลิต ทางการเกษตร "</p>	<p>"การคมนาคม ขนส่งทาง การเกษตรของ ประชาชน มีความ สะดวกรวดเร็ว และปลอดภัย เพิ่มขึ้น "</p>	<p>สำนัก/กองช่าง, สำนักช่าง, กอง โยธา, กอง ประปา</p>
---	--	--	---	--	--	------------	--	--	---	---	--

6	<p>โครงการปรับปรุง ซ่อมแซมถนนดินลูกรัง ชย.ถ.75-014 บ้านโนน เสาเล้า หมู่ที่ 3 - หนอง ห่อข้าว บ้านโนนเสา เล้า หมู่ที่ 3 ตำบลโนน แดง อำเภอบ้านเขว้า จังหวัดชัยภูมิ</p>	<p>"1. เพื่อให้ประชาชนใน พื้นที่ได้ใช้ถนนในการ สัญจร ไป-มา ได้สะดวก 2. เพื่อให้เกษตรกรใน พื้นที่ได้ใช้ถนนในการ ขนส่งผลผลิตทางการ เกษตรสู่ท้องตลาดได้ รวดเร็ว ปลอดภัย "</p>	<p>กว้าง 5 เมตร ยาวรวม 1,500 เมตร 1)ลงดิน ถมยกระดับถนนขนาด กว้าง 6 เมตร ยาว 1,000 เมตร หนาเฉลี่ย 0.20 เมตร หรือมี ปริมาตรดินไม่น้อยกว่า 1,440 ลบ.ม. พร้อมปรับ เกลี่ยให้เรียบร้อยละ 2)ลง ดินถมยกระดับถนน ขนาดกว้าง 6 เมตร ยาว 100 เมตร หนาเฉลี่ย 0.80 เมตร หรือมี ปริมาตรดินไม่น้อยกว่า 576 ลบ.ม. พร้อมปรับ เกลี่ยให้ 3) ลงดินลูกรัง ผิวทางขนาดกว้าง 5 เมตร ยาว 1,500 เมตร หนาเฉลี่ย 0.10 เมตร หรือมีปริมาตรดินลูกรัง ไม่น้อยกว่า 900 ลบ.ม. พร้อมปรับเกลี่ยให้ เรียบร้อยละ 4)ขุดวางท่อ วางท่อ ขนาด ? 0.60 x 1.00 เมตร (มอก.ชั้น 3) จำนวนรวม 9 ท่อน พร้อมยาแนวประสาน ท่อและฝังกลบ 5) ป้าย</p>			412,000.00			<p>"ร้อยละ 80 ของ ประชาชน ในเขตพื้นที่ ตำบลโนนแดงได้ใช้ ถนนเพื่อการสัญจรและ เพื่อการขนส่งผลผลิต ทางการเกษตร "</p>	<p>"การคมนาคม ขนส่งทาง การเกษตรของ ประชาชน มีความ สะดวกรวดเร็ว และปลอดภัย เพิ่มขึ้น "</p>	<p>สำนัก/กองช่าง, สำนักช่าง, กอง โยธา, กอง ประปา</p>
---	---	--	---	--	--	------------	--	--	---	---	--

7	โครงการปรับปรุง ซ่อมแซมถนนดินลูกรัง ถนน ขย.ถ75-018 สาย บ้านโนนเสาเฒ่า - บ่อ ขยะ - ทำกคตุม บ้าน โนนเสาเฒ่า หมู่ที่ 3 ตำบลโนนแดง อำเภอ บ้านเขว้า จังหวัดชัยภูมิ	1) ลงดินลูกรังผิวทาง ขนาดกว้าง 4 เมตร ยาว 1,750 เมตร หนาเฉลี่ย 0.10 เมตร หรือมี ปริมาตรดินลูกรังไม่น้อย กว่า 700 ลบ.ม. พร้อม ปรับเกรดให้เรียบร้อย 2) ป้ายโครงการ จำนวน 1 ป้าย พิกัดจุดเริ่มต้น 15.800725, 101.924694 พิกัด จุดสิ้นสุด 15.804314, 101.928807 ตามแบบ อบต.โนนแดงกำหนด	1) ลงดินลูกรังผิวทาง ขนาดกว้าง 4 เมตร ยาว 1,750 เมตร หนาเฉลี่ย 0.10 เมตร หรือมี ปริมาตรดินลูกรังไม่น้อย กว่า 700 ลบ.ม. พร้อม ปรับเกรดให้เรียบร้อย 2) ป้ายโครงการ จำนวน 1 ป้าย พิกัดจุดเริ่มต้น 15.800725, 101.924694 พิกัด จุดสิ้นสุด 15.804314, 101.928807 ตามแบบ อบต.โนนแดงกำหนด			226,000.00			"ร้อยละ 80 ของ ประชาชน ในเขตพื้นที่ ตำบลโนนแดงได้ใช้ ถนนเพื่อการสัญจรและ เพื่อการขนส่งผลผลิต ทางการเกษตร "	"ร้อยละ 80 ของ ประชาชน ในเขต พื้นที่ตำบลโนน แดงได้ใช้ ถนน เพื่อการสัญจรและ เพื่อการขนส่ง ผลผลิตทาง การเกษตร "	สำนัก/กองช่าง, กองโยธา, กอง ประปา
---	--	---	---	--	--	------------	--	--	---	--	---

8	โครงการปรับปรุง ซ่อมแซมถนนดินลูกรัง ถนนบ้านหนองโสมง เหนือ ม.8 ซอย23 บ้านหนองโสมงเหนือ หมู่ที่ 8 ตำบลโนนแดง อำเภอบ้านเขว้า จังหวัดชัยภูมิ	"1. เพื่อให้ประชาชนใน พื้นที่ได้ใช้ถนนในการ สัญจร ไป-มา ได้สะดวก 2. เพื่อให้เกษตรกรใน พื้นที่ได้ใช้ถนนในการ ขนส่งผลผลิตทางการ เกษตรสู่ท้องตลาดได้ รวดเร็ว ปลอดภัย "	กว้าง 4.50 เมตร ยาวรวม 450 เมตร 1) ลงดินถมยกระดับถนน ขนาดกว้าง 6 เมตร ยาว 50 เมตร หนาเฉลี่ย 0.50 เมตร หรือมี ปริมาตรดินไม่น้อยกว่า 360 ลบ.ม. พร้อมปรับ เกลี่ยให้เรียบร้อยละ 2) ลง ดินลูกรังผิวทางขนาด กว้าง 4.50 เมตร ยาว 450 เมตร หนาเฉลี่ย 0.10 เมตร หรือมี ปริมาตรดินลูกรังไม่น้อย กว่า 300 ลบ.ม. พร้อม ปรับเกลี่ยให้เรียบร้อยละ 3)ขุดวางท่อวางท่อ ขนาด ? 0.40 x 1.00 เมตร (มอก.ชั้น 3) จำนวนรวม 7 ท่อน พร้อมยาแนวประสาน ท่อและฝังกลบ 4)ขุด วางท่อวางท่อ ขนาด ? 0.60 x 1.00 เมตร (มอก.ชั้น 3) จำนวนรวม 16 ท่อน (จำนวน 2 แถว) พร้อมเทรอง คอนกรีตใต้ท่อ , ดาด			175,000.00			"ร้อยละ 80 ของ ประชาชน ในเขตพื้นที่ ตำบลโนนแดงได้ใช้ ถนนเพื่อการสัญจรและ เพื่อการขนส่งผลผลิต ทางการเกษตร "	"การคมนาคม ขนส่งทาง การเกษตรของ ประชาชน มีความ สะดวกรวดเร็ว และปลอดภัย เพิ่มขึ้น "	สำนัก/กองช่าง, สำนักช่าง, กอง โยธา, กอง ประปา
---	---	---	--	--	--	------------	--	--	---	--	--

9	<p>โครงการปรับปรุง ซ่อมแซมถนนดินลูกรัง ถนนสาย ทข.3007 - สองพี่น้อง - ทางหลวง 225 บ้านโนนแดง หมู่ที่ 2 ตำบลโนนแดง อำเภอบ้านเขว้า จังหวัด ชัยภูมิ</p>	<p>"1. เพื่อให้ประชาชนใน พื้นที่ได้ใช้ถนนในการ สัญจร ไป-มา ได้สะดวก 2. เพื่อให้เกษตรกรใน พื้นที่ได้ใช้ถนนในการ ขนส่งผลผลิตทางการ เกษตรสู่ท้องตลาดได้ รวดเร็ว ปลอดภัย "</p>	<p>กว้าง 5 เมตร ยาวรวม 380 เมตร 1)ลงดินถม ยกระดับถนนขนาดกว้าง 5.50 เมตร ยาว 380 เมตร หนาเฉลี่ย 0.40 เมตร หรือมีปริมาตรดิน ไม่น้อยกว่า 1,005 ลบ.ม. พร้อมปรับเกลี่ยให้ เรียบร้อย 2) ลงดินลูกรัง ผิวทางขนาดกว้าง 5 เมตร ยาว 380 เมตร หนาเฉลี่ย 0.10 เมตร หรือมีปริมาตรดินลูกรัง ไม่น้อยกว่า 228 ลบ.ม. พร้อมปรับเกลี่ยให้ เรียบร้อย 3)ขุดวางท่อ วางท่อ ขนาด ? 0.40 x 1.00 เมตร (มอก.ชั้น 3) จำนวนรวม 8 ท่อน พร้อมยาแนวประสาน ท่อและฝังกลบ 5) ป้าย โครงการ จำนวน 1 ป้าย พิกัดจุดเริ่มต้น 15.789639, 101.912665 พิกัด จุดสิ้นสุด 15.785144, 101.915281 ตามแบบ อบต.โนนแดงกำหนด</p>		160,000.00			<p>"ร้อยละ 80 ของ ประชาชน ในเขตพื้นที่ ตำบลโนนแดงได้ใช้ ถนนเพื่อการสัญจรและ เพื่อการขนส่งผลผลิต ทางการเกษตร "</p>	<p>"การคมนาคม ขนส่งทาง การเกษตรของ ประชาชน มีความ สะดวกรวดเร็ว และปลอดภัย เพิ่มขึ้น "</p>	<p>สำนัก/กองช่าง, สำนักช่าง, กอง โยธา, กอง ประปา</p>
---	---	--	---	--	------------	--	--	---	---	--

10	<p>โครงการปรับปรุง ซ่อมแซมถนนดินลูกรัง ถนนสายมูลนิธิชัยพัฒนา - โคกประดู่ - โสภ ผักหวาน บ้านโนนแดง หมู่ที่ 2 ตำบลโนนแดง อำเภอบ้านเขว้า จังหวัดชัยภูมิ</p>	<p>"1. เพื่อให้ประชาชนใน พื้นที่ได้ใช้ถนนในการ สัญจร ไป-มา ได้สะดวก 2. เพื่อให้เกษตรกรใน พื้นที่ได้ใช้ถนนในการ ขนส่งผลผลิตทางการ เกษตรสู่ท้องตลาดได้ รวดเร็ว ปลอดภัย "</p>	<p>1) ลงดินลูกรังผิวทาง ขนาดกว้าง 3 เมตร ยาว 380 เมตร หนาเฉลี่ย 0.10 เมตร หรือมี ปริมาตรดินลูกรังไม่น้อย กว่า 360 ลบ.ม. พร้อม ปรับเกรดให้เรียบร้อยละ 2) ป้ายโครงการ จำนวน 1 ป้าย พิกัดจุดเริ่มต้น 15.793280, 101.923654 พิกัด จุดสิ้นสุด 15.799323, 101.926030 ตามแบบ อบต.โนนแดงกำหนด</p>			125,000.00			<p>"ร้อยละ 80 ของ ประชาชน ในเขตพื้นที่ ตำบลโนนแดงได้ใช้ ถนนเพื่อการสัญจรและ เพื่อการขนส่งผลผลิต ทางการเกษตร "</p>	<p>"การคมนาคม ขนส่งทาง การเกษตรของ ประชาชน มีความ สะดวกรวดเร็ว และปลอดภัย เพิ่มขึ้น "</p>	<p>สำนัก/กองช่าง, สำนักช่าง, กอง โยธา, กอง ประปา</p>
----	--	--	---	--	--	------------	--	--	---	---	--

11	โครงการปรับปรุง ซ่อมแซมถนนดินลูกรัง ถนนสายรองเชือก - ห้วยยางแล้ง บ้านโนน เสาเล่า ม.3 ตำบลโนน แดง อำเภอบ้านเขว้า จังหวัดชัยภูมิ	"1. เพื่อให้ประชาชนใน พื้นที่ได้ใช้ถนนในการ สัญจร ไป-มา ได้สะดวก 2. เพื่อให้เกษตรกรใน พื้นที่ได้ใช้ถนนในการ ขนส่งผลผลิตทางการ เกษตรสู่ท้องตลาดได้ รวดเร็ว ปลอดภัย "	"กว้าง 5 เมตร ยาวรวม 800 เมตร 1)ลงดินถม ยกระดับถนนขนาดกว้าง 6 เมตร ยาว 500 เมตร หนาเฉลี่ย 0.30 เมตร หรือมีปริมาตรดินไม่ น้อยกว่า 1,080 ลบ.ม. พร้อมปรับเกลี่ยให้ เรียบร้อย 2) ลงดินลูกรัง ผิวทาง ขนาดกว้าง 5 เมตร ยาว 800 เมตร หนาเฉลี่ย 0.10 เมตร หรือมีปริมาตรดินลูกรัง ไม่น้อยกว่า 480 ลบ.ม. พร้อมปรับเกลี่ยให้ เรียบร้อย 3)ขุดวางท่อ วางท่อ ขนาด ? 0.40 x 1.00 เมตร (มอก.ชั้น 3) จำนวนรวม 15 ท่อน พร้อมยาแนวประสาน ท่อและฝังกลบ 4)ขุด วางท่อวางท่อ ขนาด ? 0.60 x 1.00 เมตร (มอก.ชั้น 3) จำนวนรวม 9 ท่อน ยาแนว ประสานท่อและฝังกลบ 5) ป้ายโครงการ จำนวน 1 ป้าย พิกัดจุดเริ่มต้น			251,000.00			"ร้อยละ 80 ของ ประชาชน ในเขตพื้นที่ ตำบลโนนแดงได้ใช้ ถนนเพื่อการสัญจรและ เพื่อการขนส่งผลผลิต ทางการเกษตร "	"การคมนาคม ขนส่งทาง การเกษตรของ ประชาชน มีความ สะดวกรวดเร็ว และปลอดภัย เพิ่มขึ้น "	สำนัก/กองช่าง, สำนักช่าง, กอง โยธา, กอง ประปา
----	--	---	---	--	--	------------	--	--	---	--	--

12	โครงการปรับปรุง ซ่อมแซมถนนดินลูกรัง ถนนสายวังหิน - นานาย ถาวร บ้านหนองโสมง เหนือ หมู่ที่ 8 ตำบล โนนแดง อำเภอบ้านเข ว่า จังหวัดชัยภูมิ	"1. เพื่อให้ประชาชนใน พื้นที่ได้ใช้ถนนในการ สัญจร ไป-มา ได้สะดวก 2. เพื่อให้เกษตรกรใน พื้นที่ได้ใช้ถนนในการ ขนส่งผลผลิตทางการ เกษตรสู่ท้องตลาดได้ รวดเร็ว ปลอดภัย "	ขนาดกว้าง 3 เมตร ยาว 300 เมตร หนาเฉลี่ย 0.10 เมตร หรือมี ปริมาตรดินลูกรังไม่น้อย กว่า 108 ลบ.ม. พร้อม ปรับเกลี่ยให้เรียบร้อย ตามแบบ อบต.โนน แดงกำหนด			32,000.00			"ร้อยละ 80 ของ ประชาชน ในเขตพื้นที่ ตำบลโนนแดงได้ใช้ ถนนเพื่อการสัญจรและ เพื่อการขนส่งผลผลิต ทางการเกษตร "	"การคมนาคม ขนส่งทาง การเกษตรของ ประชาชน มีความ สะดวกรวดเร็ว และปลอดภัย เพิ่มขึ้น "	สำนัก/กองช่าง, สำนักช่าง, กอง โยธา, กอง ประปา
----	---	---	---	--	--	-----------	--	--	---	--	--

13	<p>โครงการปรับปรุง ซ่อมแซมถนนดินลูกรัง สายถนนบ้านหนองแวง ม.5 ป่ารวก - ร่องเขือก บ้านหนองแวง หมู่ที่ 5 ตำบลโนนแดง อำเภอ บ้านเขว้า จังหวัดชัยภูมิ</p>	<p>"1. เพื่อให้ประชาชนในพื้นที่ได้ใช้ถนนในการสัญจร ไป-มา ได้สะดวก 2. เพื่อให้เกษตรกรในพื้นที่ได้ใช้ถนนในการขนส่งผลผลิตทางการเกษตรสู่ท้องตลาดได้รวดเร็ว ปลอดภัย "</p>	<p>ดำเนินการปรับปรุง ซ่อมแซมดินลูกรัง กว้าง 5 เมตร ยาวรวม 1,000 เมตร 1)ลงดินถมยกระดับถนนขนาดกว้าง 6 เมตร ยาว 250 เมตร หนาเฉลี่ย 0.30 เมตร หรือมีปริมาตรดินไม่น้อยกว่า 540 ลบ.ม. พร้อมปรับเกลี่ยให้เรียบร้อย 2) ลงดินลูกรัง ผิวทางขนาดกว้าง 5 เมตร ยาว 1,000 เมตร หนาเฉลี่ย 0.10 เมตร หรือมีปริมาตรดินลูกรังไม่น้อยกว่า 600 ลบ.ม. พร้อมปรับเกลี่ยให้ 3) ป้ายโครงการ จำนวน 1 ป้าย พิกัดจุดเริ่มต้น 15.805102, 101.902131 พิกัดจุดสิ้นสุด 15.814189, 101.909554 ตามแบบอบต.โนนแดงกำหนด</p>			218,000.00			<p>"ร้อยละ 80 ของประชาชน ในเขตพื้นที่ตำบลโนนแดงได้ใช้ถนนเพื่อการสัญจรและเพื่อการขนส่งผลผลิตทางการเกษตร "</p>	<p>"การคมนาคมขนส่งทางการเกษตรของประชาชน มีความสะดวกรวดเร็ว และปลอดภัย เพิ่มขึ้น "</p>	<p>สำนัก/กองช่าง, สำนักช่าง, กองโยธา, กองประปา</p>
----	---	--	--	--	--	------------	--	--	--	---	--

14	<p>โครงการปรับปรุง ซ่อมแซมถนนดินลูกรัง สายถนนสายท่ากระบือ - หนองอ้อม บ้านเจริญผล หมู่ที่ 4 ตำบลโนนแดง อำเภอบ้านเขว้า จังหวัดชัยภูมิ</p>	<p>"1. เพื่อให้ประชาชนใน พื้นที่ได้ใช้ถนนในการ สัญจร ไป-มา ได้สะดวก 2. เพื่อให้เกษตรกรใน พื้นที่ได้ใช้ถนนในการ ขนส่งผลผลิตทางการ เกษตรสู่ท้องตลาดได้ รวดเร็ว ปลอดภัย "</p>	<p>ดำเนินการปรับปรุง ซ่อมแซมดินลูกรัง ขนาด ยาวรวม 800 เมตร 1) ลงดินถมยกระดับถนน และขยายไหล่ทาง ขนาดกว้าง 4.50 เมตร ยาว 500 เมตร หนา เฉลี่ย 0.50 เมตร หรือมี ปริมาตรไม่น้อยกว่า 1,500 ลบ.ม. พร้อมปรับ เกลี่ยให้เรียบร้อย 2) ลง ดินลูกรังผิวทางกว้าง 4 เมตร ยาว 300 เมตร หนาเฉลี่ย 0.10 เมตร หรือมีปริมาตรไม่ น้อยกว่า 144 ลบ.ม. พร้อม ปรับเกลี่ยให้เรียบร้อย 3) ลงดินลูกรังผิวทางกว้าง 3.50 เมตรยาว 500 เมตร หนาเฉลี่ย 0.10 เมตร หรือมีปริมาตรไม่ น้อยกว่า 210 ลบ.ม. 4) ขุดวางท่อ คสล. ขนาด ? 0.80 x 1.00 เมตร (มอก.ชั้น3) จำนวน 14 ท่อน พร้อมยาแนว ประสานท่อ , คอนกรีต รองใต้ท่อ และฝังกลบ</p>			492,000.00			<p>"ร้อยละ 80 ของ ประชาชน ในเขตพื้นที่ ตำบลโนนแดงได้ใช้ ถนนเพื่อการสัญจรและ เพื่อการขนส่งผลผลิต ทางการเกษตร "</p>	<p>"การคมนาคม ขนส่งทาง การเกษตรของ ประชาชน มีความ สะดวกรวดเร็ว และปลอดภัย เพิ่มขึ้น "</p>	<p>สำนัก/กองช่าง, สำนักช่าง, กอง โยธา, กอง ประปา</p>
----	---	--	--	--	--	------------	--	--	---	---	--

15	<p>โครงการปรับปรุง ซ่อมแซมถนนดินลูกรัง สายถนนหลังโรงเรียนชุมชน หมู่ 1 บ้านโนนแดง หมู่ที่ 1 ตำบลโนนแดง อำเภอบ้านเขว้า จังหวัดชัยภูมิ</p>	<p>"1. เพื่อให้ประชาชนใน พื้นที่ได้ใช้ถนนในการ สัญจร ไป-มา ได้สะดวก 2. เพื่อให้เกษตรกรใน พื้นที่ได้ใช้ถนนในการ ขนส่งผลผลิตทางการ เกษตรสู่ท้องตลาดได้ รวดเร็ว ปลอดภัย "</p>	<p>ขนาดกว้าง 5 เมตร ยาวรวม 1,450 เมตร 1)ลงดินถมยกระดับถนน ขนาดกว้าง 6 เมตร ยาว 150 เมตร หนาเฉลี่ย 0.50 เมตร หรือมี ปริมาตรดินไม่น้อยกว่า 540 ลบ.ม. พร้อมปรับ เกลี่ยให้เรียบร้อย 2)ลง ดินถมยกระดับถนน ขนาดกว้าง 6 เมตร ยาว 100 เมตร หนาเฉลี่ย 0.30 เมตร หรือมี ปริมาตรดินไม่น้อยกว่า 216 ลบ.ม. พร้อมปรับ เกลี่ยให้เรียบร้อย 3)ลง ดินถมยกระดับถนน ขนาดกว้าง 5 เมตร ยาว 100 เมตร หนาเฉลี่ย 0.30 เมตร หรือมี ปริมาตรดินไม่น้อยกว่า 180 ลบ.ม. พร้อมปรับ เกลี่ยให้เรียบร้อย 4)ลง ดินถมยกระดับถนน ขนาดกว้าง 6 เมตร ยาว 40 เมตร หนาเฉลี่ย 1 เมตร หรือมีปริมาตรดิน ไม่น้อยกว่า 288 ลบ.ม.</p>			444,000.00			<p>"ร้อยละ 80 ของ ประชาชน ในเขตพื้นที่ ตำบลโนนแดงได้ใช้ ถนนเพื่อการสัญจรและ เพื่อการขนส่งผลผลิต ทางการเกษตร "</p>	<p>"การคมนาคม ขนส่งทาง การเกษตรของ ประชาชน มีความ สะดวกรวดเร็ว และปลอดภัย เพิ่มขึ้น "</p>	<p>สำนัก/กองช่าง, สำนักช่าง, กอง โยธา, กอง ประปา</p>
----	---	--	---	--	--	------------	--	--	---	---	--

16	<p>โครงการปรับปรุง ซ่อมแซมถนนดินลูกรัง สายห้วยปากขาด - โคก สูง (ดำเนินการนอกเขต) บ้านโนนเสาเล้า หมู่ที่ 3 ตำบลโนนแดง อำเภอ บ้านเขว้า จังหวัดชัยภูมิ</p>	<p>"1. เพื่อให้ประชาชนใน พื้นที่ได้ใช้ถนนในการ สัญจร ไป-มา ได้สะดวก 2. เพื่อให้เกษตรกรใน พื้นที่ได้ใช้ถนนในการ ขนส่งผลผลิตทางการ เกษตรสู่ท้องตลาดได้ รวดเร็ว ปลอดภัย "</p>	<p>ดำเนินการปรับปรุง ซ่อมแซมถนนลูกรังขนาด กว้าง 6 เมตร ยาวรวม 90 เมตร 1)ลงดินถม ยกระดับถนนขนาดกว้าง 6 เมตร ยาว 25 เมตร หนาเฉลี่ย 2 เมตร หรือ มีปริมาตรดินไม่น้อยกว่า 600 ลบ.ม. พร้อมปรับ เกลี่ยให้เรียบร้อย 2)ลง ดินถมยกระดับถนน ขนาดกว้าง 6 เมตร ยาว 65 เมตร หนาเฉลี่ย 1 เมตร หรือมีปริมาตรดิน ไม่น้อยกว่า 624 ลบ.ม. พร้อมปรับเกลี่ยให้ เรียบร้อย 3) ลงดินลูกรัง ผิวทางขนาดกว้าง 5 เมตร ยาว 90 เมตร หนาเฉลี่ย 0.15 เมตร หรือมีปริมาตรดินลูกรัง ไม่น้อยกว่า 98 ลบ.ม. พร้อมปรับเกลี่ยให้ เรียบร้อย 4) ป้าย โครงการ จำนวน 1 ป้าย พิกัดจุดเริ่มต้น 15.81838, 101.934564 พิกัดจุดสิ้นสุด</p>			113,000.00			<p>"ร้อยละ 80 ของ ประชาชน ในเขตพื้นที่ ตำบลโนนแดงได้ใช้ ถนนเพื่อการสัญจรและ เพื่อการขนส่งผลผลิต ทางการเกษตร "</p>	<p>"การคมนาคม ขนส่งทาง การเกษตรของ ประชาชน มีความ สะดวกรวดเร็ว และปลอดภัย เพิ่มขึ้น "</p>	<p>สำนัก/กองช่าง, สำนักช่าง, กอง โยธา, กอง ประปา</p>
----	---	--	--	--	--	------------	--	--	---	---	--

17	<p>โครงการปรับปรุง ซ่อมแซมถนนดินลูกรัง สาย ม.5 - ป่าชุมชน - ถนนชลประทาน บ้านหนองโสมงเหนือ หมู่ที่ 8 ตำบลโนนแดง อำเภอบ้านเขว้า จังหวัดชัยภูมิ</p>	<p>"1. เพื่อให้ประชาชนในพื้นที่ได้ใช้ถนนในการสัญจร ไป-มา ได้สะดวก 2. เพื่อให้เกษตรกรในพื้นที่ได้ใช้ถนนในการขนส่งผลผลิตทางการเกษตรสู่ท้องตลาดได้รวดเร็ว ปลอดภัย "</p>	<p>ดำเนินการปรับปรุง ซ่อมแซมถนนดินลูกรัง ขนาดกว้าง 5 เมตร ยาวรวม 600 เมตร 1)ลงดินถมยกระดับถนนขนาดกว้าง 5.50 เมตร ยาว 300 เมตร หนาเฉลี่ย 0.30 เมตร หรือมีปริมาตรดินไม่น้อยกว่า 549 ลบ.ม. พร้อมปรับเกลี่ยให้เรียบร้อย 2) ลงดินลูกรัง ผิวทางขนาดกว้าง 5 เมตร ยาว 600 เมตร หนาเฉลี่ย 0.10 เมตร หรือมีปริมาตรดินลูกรังไม่น้อยกว่า 360 ลบ.ม. พร้อมปรับเกลี่ยให้เรียบร้อย 3)ขุดวางท่อขนาด ? 0.40 x 1.00 เมตร (มอก.ชั้น 3) จำนวน 8 ท่อน พร้อมยาแนวประสานท่อ 4) ป้ายโครงการ จำนวน 1 ป้าย พิกัดจุดเริ่มต้น 15.789947, 101.896864 พิกัดจุดสิ้นสุด 15.797598, 101.895352 ตามแบบ</p>	161,000.00			<p>"ร้อยละ 80 ของประชาชน ในเขตพื้นที่ตำบลโนนแดงได้ใช้ถนนเพื่อการสัญจรและเพื่อการขนส่งผลผลิตทางการเกษตร "</p>	<p>"การคมนาคมขนส่งทางการเกษตรของประชาชน มีความสะดวกรวดเร็ว และปลอดภัยเพิ่มขึ้น "</p>	<p>สำนัก/กองช่าง, สำนักช่าง, กองโยธา, กองประปา</p>
----	--	--	---	------------	--	--	--	--	--

18	<p>โครงการปรับปรุง ซ่อมแซมถนนหินคลุก ขย.ถ.75-009 สายบ้าน โนนเสาเล้า หมู่ที่ 3 - ห้วยปากชาดบ้านโนน เสาเล้า หมู่ที่ 3 ตำบล โนนแดง อำเภอบ้านเข ว่า จังหวัดชัยภูมิ</p>	<p>"1. เพื่อให้ประชาชนใน พื้นที่ได้ใช้ถนนในการ สัญจร ไป-มา ได้สะดวก 2. เพื่อให้เกษตรกรใน พื้นที่ได้ใช้ถนนในการ ขนส่งผลผลิตทางการ เกษตรสู่ท้องตลาดได้ รวดเร็ว ปลอดภัย "</p>	<p>ดำเนินการปรับปรุง ซ่อมแซมถนนหินคลุก กว้าง 5 เมตร ยาวรวม 2,400 เมตร 1)ลงดิน ถมยกระดับถนนขนาด กว้าง 6 เมตร ยาว 50 เมตร หนาเฉลี่ย 0.30 เมตร หรือมีปริมาตรดิน ไม่น้อยกว่า 108 ลบ.ม. พร้อมปรับเกลี่ยให้ เรียบร้อยละ 2)ลงดินถม ยกระดับถนนขนาดกว้าง 6 เมตร ยาว 150 เมตร หนาเฉลี่ย 0.30 เมตร หรือมีปริมาตรดินไม่ น้อยกว่า 324 ลบ.ม. พร้อมปรับเกลี่ยให้ เรียบร้อยละ 3)ลงดินถม ยกระดับถนนขนาดกว้าง 6 เมตร ยาว 250 เมตร หนาเฉลี่ย 0.20 เมตร หรือมีปริมาตรดินไม่ น้อยกว่า 360 ลบ.ม. พร้อมปรับเกลี่ยให้ เรียบร้อยละ 4) ลงหินคลุก ผิวทางขนาดกว้าง 5 เมตร ยาว 50 เมตร หนาเฉลี่ย 0.07 เมตร</p>			192,000.00			<p>"ร้อยละ 80 ของ ประชาชน ในเขตพื้นที่ ตำบลโนนแดงได้ใช้ ถนนเพื่อการสัญจรและ เพื่อการขนส่งผลผลิต ทางการเกษตร "</p>	<p>"การคมนาคม ขนส่งทาง การเกษตรของ ประชาชน มีความ สะดวกรวดเร็ว และปลอดภัย เพิ่มขึ้น "</p>	<p>สำนัก/กองช่าง, สำนักช่าง, กอง โยธา, กอง ประปา</p>
----	--	--	---	--	--	------------	--	--	---	---	--

19	โครงการปรับปรุงถนน ดินลูกรัง สายโสก ผักหวาน ถึงหนองหัว หล่อน หมู่ที่ 3 บ้านโนน เสาเล้า	1. เพื่อให้ประชาชนใน พื้นที่ได้ใช้ถนนในการ สัญจร ไป-มา ได้สะดวก 2. เพื่อให้เกษตรกรใน พื้นที่ได้ใช้ถนนในการ ขนส่งผลผลิตทางการ เกษตรสู่ท้องตลาดได้ รวดเร็ว ปลอดภัย	ขนาดกว้าง 5 เมตร ยาว 1,290 เมตร หนา 0.10 เมตร พิกัดจุดเริ่มต้น 15.819558,101.923716 พิกัดจุดสิ้นสุด 15.825313,101.932632		258,000.00				ร้อยละ 80 ของ ประชาชน ในเขตพื้นที่ ตำบลโนนแดงได้ใช้ ถนนเพื่อการสัญจรและ เพื่อการขนส่งผลผลิต ทางการเกษตร	-	สำนัก/กองช่าง, สำนักช่าง, กอง โยธา, กอง ประปา
20	โครงการปรับปรุงถนน ดินลูกรัง สายห้วยปาก ขาด (ที่ดินนายขุนทอง) หมู่ที่ 3 บ้านโนนเสาเล้า	1. เพื่อให้ประชาชนใน พื้นที่ได้ใช้ถนนในการ สัญจร ไป-มา ได้สะดวก 2. เพื่อให้เกษตรกรใน พื้นที่ได้ใช้ถนนในการ ขนส่งผลผลิตทางการ เกษตรสู่ท้องตลาดได้ รวดเร็ว ปลอดภัย	ขนาดกว้าง 4 เมตร ยาว 240 เมตร 0.10 เมตร พิกัดจุดเริ่มต้น 15.817654,101.934061 พิกัดจุดสิ้นสุด 15.815977,101.935102			115,000.00			ร้อยละ 80 ของ ประชาชน ในเขตพื้นที่ ตำบลโนนแดงได้ใช้ ถนนเพื่อการสัญจรและ เพื่อการขนส่งผลผลิต ทางการเกษตร	-	สำนัก/กองช่าง, สำนักช่าง, กอง โยธา, กอง ประปา
21	โครงการปรับปรุงถนน ลูกรังสาย วังโพน - เขา วง หมู่ 7 บ้านซับช่องแมว	1. เพื่อให้ประชาชนใน พื้นที่ได้ใช้ถนนในการ สัญจร ไป-มา ได้สะดวก 2. เพื่อให้เกษตรกรใน พื้นที่ได้ใช้ถนนในการ ขนส่งผลผลิตทางการ เกษตรสู่ท้องตลาดได้ รวดเร็ว ปลอดภัย	ขนาดกว้าง 5 เมตร ยาว 1,670 เมตร หนา 0.15 เมตร พิกัดจุดเริ่มต้น 15.857394,101.906486 พิกัดจุดสิ้นสุด 15.845973,101.904400		627,000.00				ร้อยละ 80 ของ ประชาชน ในเขตพื้นที่ ตำบลโนนแดงได้ใช้ ถนนเพื่อการสัญจรและ เพื่อการขนส่งผลผลิต ทางการเกษตร	-	สำนัก/กองช่าง, สำนักช่าง, กอง โยธา, กอง ประปา

22	โครงการปรับปรุงถนน ลูกรังสายท่าเกวียน - ห้วยยางแล้ง หมู่ที่ 3 บ้านโนนเสาเฒ่า	1. เพื่อให้ประชาชนใน พื้นที่ได้ใช้ถนนในการ สัญจร ไป-มา ได้สะดวก 2. เพื่อให้เกษตรกรใน พื้นที่ได้ใช้ถนนในการ ขนส่งผลผลิตทางการ เกษตรสู่ท้องตลาดได้ รวดเร็ว ปลอดภัย	ขนาดกว้าง 5 เมตร ยาว 1,920 เมตร 0.10 เมตร พิกัดจุดเริ่มต้น 15.802697,101.901560 พิกัดจุดสิ้นสุด 15.808869,101.913365		385,000.00				ร้อยละ 80 ของ ประชาชน ในเขตพื้นที่ ตำบลโนนแดงได้ใช้ ถนนเพื่อการสัญจรและ เพื่อการขนส่งผลผลิต ทางการเกษตร	-	สำนัก/กองช่าง, สำนักช่าง, กอง โยธา, กอง ประปา
23	โครงการปรับปรุงถนน ลูกรังสายบ้านซบช่อง แมว - วังโพน หมู่ 7 บ้านซบช่องแมว	1. เพื่อให้ประชาชนใน พื้นที่ได้ใช้ถนนในการ สัญจร ไป-มา ได้สะดวก 2. เพื่อให้เกษตรกรใน พื้นที่ได้ใช้ถนนในการ ขนส่งผลผลิตทางการ เกษตรสู่ท้องตลาดได้ รวดเร็ว ปลอดภัย	ขนาดกว้าง 5 เมตร ยาว 560 เมตร หนา 0.15 เมตร พิกัดจุดเริ่มต้น 15.852504,101.912810 พิกัดจุดสิ้นสุด 15.852592,101.907773		196,000.00				ร้อยละ 80 ของ ประชาชน ในเขตพื้นที่ ตำบลโนนแดงได้ใช้ ถนนเพื่อการสัญจรและ เพื่อการขนส่งผลผลิต ทางการเกษตร	-	สำนัก/กองช่าง, สำนักช่าง, กอง โยธา, กอง ประปา
24	โครงการปรับปรุงถนน หินคลุก ถนนสายหลัง ลานมัน บ้านโนนแดง หมู่ที่ 2 ตำบลโนนแดง อำเภอบ้านเขว้า จังหวัดชัยภูมิ	"1. เพื่อให้ประชาชนใน พื้นที่ได้ใช้ถนนในการ สัญจร ไป-มา ได้สะดวก 2. เพื่อให้เกษตรกรใน พื้นที่ได้ใช้ถนนในการ ขนส่งผลผลิตทางการ เกษตรสู่ท้องตลาดได้ รวดเร็ว ปลอดภัย "	1) ลงหินคลุกผิวทาง ขนาดกว้าง 5 เมตร ยาว 560 เมตร หนาเฉลี่ย 0.15 เมตร หรือมี ปริมาตรหินคลุกไม่น้อย กว่า 420 ลบ.ม. พร้อม ปรับเกรดให้เรียบร้อย 2) ป้ายโครงการ จำนวน 1 ป้าย พิกัดจุดเริ่มต้น 15.789753, 101.9106786 พิกัด จุดสิ้นสุด 15.789940, 101.905746 ตามแบบ อบต.โนนแดงกำหนด		438,000.00			"ร้อยละ 80 ของ ประชาชน ในเขตพื้นที่ ตำบลโนนแดงได้ใช้ ถนนเพื่อการสัญจรและ เพื่อการขนส่งผลผลิต ทางการเกษตร "	"การคมนาคม ขนส่งทาง การเกษตรของ ประชาชน มีความ สะดวกรวดเร็ว และปลอดภัย เพิ่มขึ้น "	สำนัก/กองช่าง, สำนักช่าง, กอง โยธา, กอง ประปา	

25	โครงการปรับปรุงถนน หินคลุกสายโสก ฝักหวานถึง ท่าขาม หมู่ ที่ 3 บ้านโนนเสาเล้า	1. เพื่อให้ประชาชนใน พื้นที่ได้ใช้ถนนในการ สัญจร ไป-มา ได้สะดวก 2. เพื่อให้เกษตรกรใน พื้นที่ได้ใช้ถนนในการ ขนส่งผลผลิตทางการ เกษตรสู่ท้องตลาดได้ รวดเร็ว ปลอดภัย	ขนาดกว้าง 5 เมตร ยาว 450 เมตร หน้า 0.10 เมตร พิกัดจุดเริ่มต้น 15.814040,101.924401 พิกัดจุดสิ้นสุด 15.814684,101.920770	157,000.00					ร้อยละ 80 ของ ประชาชน ในเขตพื้นที่ ตำบลโนนแดงได้ใช้ ถนนเพื่อการสัญจรและ เพื่อการขนส่งผลผลิต ทางการเกษตร	-	สำนัก/กองช่าง, สำนักช่าง, กอง โยธา, กอง ประปา
26	โครงการปรับปรุงผิวทาง ถนนดินลูกรัง สายลาน มัน - ท่าขาม บ้านโนน เสาเล้า หมู่ที่ 3 ตำบล โนนแดง อำเภอบ้านเข ว่า จังหวัดชัยภูมิ	1. เพื่อให้ประชาชนได้ ใช้ถนนในการสัญจรไป มาได้สะดวก และ ปลอดภัย2. เพื่อให้ เกษตรกรได้ใช้ถนนใน การขนส่งผลผลิตทางการ เกษตรได้รวดเร็วและ ปลอดภัย	ขนาดกว้าง 5 เมตร ยาว 800 เมตร (1)ลง ดินยกระดับคันทาง กว้าง 6 เมตร ยาว 800 เมตร สูงเฉลี่ย 0.30 เมตร หรือมีปริมาตรดิน ถมไม่น้อยกว่า 1,728 ลบ.ม. (2)วางท่อระบาย น้ำ คสล. (มอก.ชั้น3) ขนาด &#216; 0.60 × 1	378,000.00					ร้อยละ 80 ของ ประชาชนได้ใช้ถนน เพื่อสัญจรและขนส่ง ผลผลิตทางการเกษตร ที่สะดวกปลอดภัย	-	สำนัก/กองช่าง, สำนักช่าง, กอง โยธา, กอง ประปา
27	โครงการปรับปรุงผิวทาง ถนนดินลูกรัง สายลาน มัน - ท่าขาม บ้านโนน เสาเล้า หมู่ที่ 3 ตำบล โนนแดง อำเภอบ้านเข ว่า จังหวัดชัยภูมิ	เพื่อให้ประชาชนได้ใช้ ถนนในการสัญจรไปมา ได้สะดวก และปลอดภัย 2. เพื่อให้เกษตรกรได้ใช้ ถนนในการขนส่ง ผลผลิตทางการเกษตรได้ รวดเร็วและปลอดภัย	ขนาดกว้าง 5 เมตร ยาว 800 เมตร (1)ลง ดินยกระดับคันทาง กว้าง 6 เมตร ยาว 800 เมตร สูงเฉลี่ย 0.30 เมตร หรือมีปริมาตรดิน ถมไม่น้อยกว่า 1,728 ลบ.ม. (2)วางท่อระบาย น้ำ คสล. (มอก.ชั้น3) ขนาด &#216; 0.60 × 1	378,000.00					ร้อยละ 80 ของ ประชาชนได้ใช้ถนน เพื่อสัญจรและขนส่ง ผลผลิตทางการเกษตร ที่สะดวกปลอดภัย	-	สำนัก/กองช่าง, สำนักช่าง, กอง โยธา, กอง ประปา

28	โครงการปรับปรุงภูมิทัศน์หนองบ่อ หมู่ที่ 6 บ้านหนองบ่อ ตำบลโนนแดง อำเภอบ้านเขว้า จังหวัดชัยภูมิ	เพื่อปรับปรุงภูมิทัศน์ให้หนองบ่อเป็นสถานที่รับรองทางการตลาดประชาชน กระตุ้นเศรษฐกิจให้ประชาชนได้มีอาชีพสามารถดำรงชีพได้	ดำเนินการปรับปรุงภูมิทัศน์หนองบ่อ ดังนี้ 1) ถนนคอนกรีตเสริมเหล็กขนาดกว้าง 4 เมตร ยาว 163 เมตร หนา 0.15 เมตร 2) ลานคอนกรีตเสริมเหล็กขนาดกว้าง 15 เมตร ยาว 67 เมตร หนา 0.10 เมตร 3) ลานจอดรถหินคลุกขนาดกว้าง 15 เมตร ยาว 150 เมตร หนาเฉลี่ย 0.10 เมตร 4) ป้ายประชาสัมพันธ์โครงการ พิกัดจุดดำเนินการโครงการ 15.7809330, 101.895830 ตามแบบอบต.กำหนด		1,188,000.00			ประชาชนทั้ง 9 หมู่บ้านมีตลาดรองรับเศรษฐกิจดีขึ้นร้อยละ 20	ประชาชนมีตลาดรับรองสามารถสร้างรายได้ให้กับหมู่บ้าน เศรษฐกิจในหมู่บ้านดีขึ้น	สำนัก/กองช่าง, สำนักช่าง, กองโยธา, กองประปา
29	โครงการยกทรงพื้นดินสายถ้ำเจีย - โสภปลาดูก หมู่ที่ 8 บ้านหนองโสมงเหนือ	1. เพื่อให้ประชาชนในพื้นที่ได้ใช้ถนนในการสัญจร ไป-มา ได้สะดวก 2. เพื่อให้เกษตรกรในพื้นที่ได้ใช้ถนนในการขนส่งผลผลิตทางการเกษตรสู่ท้องตลาดได้รวดเร็ว ปลอดภัย	ขนาดกว้าง 5 เมตร ยาว 3,400 เมตร หนา 0.10 เมตร พิกัดจุดเริ่มต้น 15.839131, 101.901003 พิกัดจุดสิ้นสุด 15.856491, 101.885997		680,000.00			ร้อยละ 80 ของประชาชน ในเขตพื้นที่ตำบลโนนแดงได้ใช้ถนนเพื่อการสัญจรและเพื่อการขนส่งผลผลิตทางการเกษตร	-	สำนัก/กองช่าง, สำนักช่าง, กองโยธา, กองประปา

30	โครงการเสริมลูกร้างบ้าน นายเวิล บุญกุล - นานายสงบ ซ็องโนนแดง หมู่ที่ 4 บ้านเจริญผล	1. เพื่อให้ประชาชนในพื้นที่ได้ใช้ถนนในการสัญจร ไป-มา ได้สะดวก 2. เพื่อให้เกษตรกรในพื้นที่ได้ใช้ถนนในการขนส่งผลผลิตทางการเกษตรสู่ท้องตลาดได้รวดเร็ว ปลอดภัย	ขนาดกว้าง 5 เมตร ยาว 920 เมตร หนา 0.10 เมตร พิกัดจุดเริ่มต้น 15.776327,101.894137 พิกัดจุดสิ้นสุด 15.772133,101.899364				345,000.00		ร้อยละ 80 ของประชาชน ในเขตพื้นที่ตำบลโนนแดงได้ใช้ถนนเพื่อการสัญจรและเพื่อการขนส่งผลผลิตทางการเกษตร	-	สำนัก/กองช่าง, สำนักช่าง, กองโยธา, กองประปา
รวม				1,278,000.00	2,146,000.00	4,910,000.00	745,000.00	113,000.00			

ก. ยุทธศาสตร์ยุทธศาสตร์ชาติ 20 ปี

ข. แผนพัฒนาเศรษฐกิจฯ ฉบับที่ 13

ค. Sustainable Development Goals: SDGs

ง. ยุทธศาสตร์จังหวัด

จ. ยุทธศาสตร์การพัฒนาขององค์กรปกครองส่วนท้องถิ่นในเขตจังหวัด

การพัฒนาด้านคนและสังคมที่มีคุณภาพ

กลยุทธ์ -

แผนงาน: แผนงานการรักษาความสงบภายใน

งาน: งานป้องกันและบรรเทาสาธารณภัย-การป้องกันและบรรเทาสาธารณภัย

ยุทธศาสตร์ที่ -

หมวดหมู่ที่ -

เป้าหมายที่ -

ยุทธศาสตร์ที่ -

ยุทธศาสตร์ที่ -

ที่	โครงการ	วัตถุประสงค์	เป้าหมาย (ผลผลิตโครงการ)	งบประมาณ					ตัวชี้วัด (KPI)	ผลที่คาดว่าจะได้รับ	หน่วยงานรับผิดชอบ
				2566	2567	2568	2569	2570			
1	โครงการจัดจุดบริการประชาชนลดอุบัติเหตุในช่วงเทศกาลปีใหม่และเทศกาลสงกรานต์	เพื่อลดอุบัติเหตุทางถนนในช่วงเทศกาลสำคัญ	ตั้งจุดที่พักรถ ถนนสายบ้านโนนแดง ม.2 ถึงบ้านหลุมโพธิ์ม.5 บริเวณที่หน้าที อบต.โนนแดง	20,000.00	20,000.00	20,000.00	20,000.00	20,000.00	ลดอุบัติเหตุในช่วงเทศกาลสำคัญ ลดการสูญเสียชีวิตและทรัพย์สิน ร้อยละ 100	-	สำนักปลัด อบจ., สำนักปลัดเทศบาล, สำนักงานปลัด อบต.

2	โครงการฝึกอบรม ชุดปฏิบัติการจิตอาสาภัยพิบัติ	1. เพื่อเสริมสร้างศักยภาพและความเข้มแข็งให้แก่อบต.โนนแดงให้มีบุคลากรที่สามารถปฏิบัติหน้าที่ช่วยเหลือพนักงานในการป้องกันและบรรเทาสาธารณภัยได้อย่างมีประสิทธิภาพ 2. เพื่อส่งเสริมความรู้ด้านการจัดการสาธารณภัยเบื้องต้น	ผู้เข้ารับการอบรมได้แก่จิตอาสาภัยพิบัติขององค์การบริหารส่วนตำบลโนนแดง	180,000.00	180,000.00	180,000.00	180,000.00	180,000.00	ผู้เข้ารับการฝึกอบรมมีความรู้ความเข้าใจเพิ่มขึ้นร้อยละ 80	-	สำนักปลัด อบจ. , สำนักปลัดเทศบาล, สำนักงานปลัดอบต.
3	โครงการฝึกอบรมการป้องกันและช่วยเหลือผู้ประสบภัยทางน้ำ	๑) เพื่อฝึกอบรมการป้องกันและช่วยเหลือผู้ประสบภัยทางน้ำให้เยาวชนในตำบล ๒) เพื่อให้มีความรู้ มีทักษะในการป้องกันและช่วยเหลือผู้ประสบภัยทางน้ำ	เยาวชนตำบลโนนแดง จำนวน 50 คน	30,000.00	30,000.00	30,000.00	30,000.00	30,000.00	ผู้เข้าอบรมทักษะสามารถป้องกันและช่วยเหลือผู้ประสบภัยทางน้ำได้ร้อยละ 100	-	สำนักปลัด อบจ. , สำนักปลัดเทศบาล, สำนักงานปลัดอบต.
4	โครงการฝึกอบรมเพื่อพัฒนาศักยภาพอาสาสมัครป้องกันภัยฝ่ายพลเรือนองค์การบริหารส่วนตำบลโนนแดง	เพื่อฝึกอบรมให้ความรู้และทักษะในการให้กับอปพร. สามารถช่วยเหลือผู้ประสบภัยให้ปลอดภัยในชีวิตและทรัพย์สินอย่างถูกวิธี	อปพร. จำนวน 9 หมู่บ้าน ได้รับการฝึกอบรม			180,000.00	180,000.00	180,000.00	อปพร. เข้ารับการฝึกอบรมมีความรู้และทักษะในการช่วยเหลือผู้ประสบภัยร้อยละ 100	ผู้เข้ารับการฝึกอบรมมีความรู้และทักษะในการช่วยเหลือผู้ประสบภัย	สำนักปลัด อบจ. , สำนักปลัดเทศบาล, สำนักงานปลัดอบต.

5	โครงการฝึกอบรม อาสาสมัคร ป้องกันไฟ ป่ารักษาสิ่งแวดล้อม	1. เพื่อส่งเสริมสนับสนุน อาสาสมัครป้องกันไฟป่า เป็นแนวร่วมและเป็น แกนนำในการแก้ไข ปัญหาไฟป่า 2. เพื่อเตรียมความ พร้อมของอาสาสมัครใน การปฏิบัติงาน ดับไฟป่า	คณะผู้บริหาร สมาชิก สภา อบต.พนักงานและ เจ้าหน้าที่ ผู้นำชุมชน สมาชิก อปพร. และ ประชาชนทั่วไป	40,000.00	40,000.00	40,000.00	40,000.00	40,000.00	ผู้เข้าร่วมอบรมมี ความรู้ความเข้าใจใน การป้องกันไฟป่า ร้อย ละ 80	-	สำนักปลัด อบจ. , สำนัก ปลัดเทศบาล, สำนักงานปลัด อบต.
6	โครงการศึกษาดูงานและ เพิ่มศักยภาพสมาชิก อาสาสมัครป้องกันภัย ฝ่ายพลเรือน องค์การ บริหารส่วนตำบลโนนแดง	เพื่อศึกษาดูงานและเพิ่ม ศักยภาพให้ความรู้และ ทักษะในการช่วยเหลือ ผู้ประสบภัยให้ปลอดภัย ในชีวิตและทรัพย์สิน อย่างถูกวิธี	อปพร.ตำบลโนนแดง	0.00	0.00	180,000.00	180,000.00	180,000.00	ผู้เข้ารับการศึกษาดู งานและเพิ่มศักยภาพ มีความรู้และทักษะใน การช่วยเหลือ ผู้ประสบภัยร้อยละ 100	ผู้เข้ารับการศึกษาดู งานและเพิ่ม ศักยภาพมีความรู้ และทักษะในการ ช่วยเหลือ ผู้ประสบภัย	สำนักปลัด อบจ. , สำนัก ปลัดเทศบาล, สำนักงานปลัด อบต.
7	โครงการสร้างความ ปรองดองสมานฉันท์ ของคนในชาติ	เพื่อสร้างความรัก ความ สามัคคีของคนในชุมชน	จัดกิจกรรมสร้าง ความสัมพันธ์ของคนใน ชุมชน จำนวน 50 คน	30,000.00	30,000.00	30,000.00	30,000.00	30,000.00	ผู้เข้าร่วมกิจกรรมเกิด ความรัก ความสามัคคี เพิ่มมากขึ้นร้อยละ 100	-	สำนักปลัด อบจ. , สำนัก ปลัดเทศบาล, สำนักงานปลัด อบต.

8	โครงการเสริมสร้างการรับรู้เยาวชนด้านความปลอดภัยและบรรเทาสาธารณภัย	1. เพื่อสร้างการรับรู้ด้านสาธารณสุขตัวอย่างให้แก่เครือข่ายเยาวชน รวมถึงการเข้ามามีส่วนร่วมในการเฝ้าระวัง แจ้งเตือนภัย และช่วยเหลือกันเองได้ในเบื้องต้น 2. เพื่อให้เยาวชนมีความรู้ความเข้าใจ และตระหนักในการลดความเสี่ยงจากสาธารณสุข รวมทั้งมีทักษะสามารถใช้ชีวิตที่ปลอดภัย	เยาวชนตำบลโนนแดง จำนวน 50 คน	50,000.00	50,000.00	50,000.00	50,000.00	50,000.00	เด็กและเยาวชนมีความรู้ด้านการป้องกันและบรรเทาสาธารณภัย ร้อยละ 80	-	สำนักปลัด อบจ. , สำนักปลัดเทศบาล, สำนักงานปลัด อบต.
รวม				350,000.00	350,000.00	710,000.00	710,000.00	710,000.00			

ก. ยุทธศาสตร์ยุทธศาสตร์ชาติ 20 ปี

ข. แผนพัฒนาเศรษฐกิจฯ ฉบับที่ 13

ค. Sustainable Development Goals: SDGs

ง. ยุทธศาสตร์จังหวัด

จ. ยุทธศาสตร์การพัฒนาขององค์กรปกครองส่วนท้องถิ่นในเขตจังหวัด

การพัฒนาด้านคนและสังคมที่มีคุณภาพ

กลยุทธ์ -

แผนงาน: แผนงานการรักษาความสงบภายใน

งาน: งานป้องกันและบรรเทาสาธารณภัย-การป้องกันอัคคีภัย

ยุทธศาสตร์ที่ -

หมวดหมู่ที่ -

เป้าหมายที่ -

ยุทธศาสตร์ที่ -

ยุทธศาสตร์ที่ -

ที่	โครงการ	วัตถุประสงค์	เป้าหมาย (ผลผลิตโครงการ)	งบประมาณ					ตัวชี้วัด (KPI)	ผลที่คาดว่าจะได้รับ	หน่วยงาน รับผิดชอบ
				2566	2567	2568	2569	2570			
1	โครงการฝึกอบรมจัดตั้งและฝึกอบรม เพื่อเพิ่มศักยภาพ สมาชิก อาสาสมัครป้องกันภัยฝ่ายพลเรือน องค์การบริหารส่วนตำบล โนนแดง	เพื่อฝึกอบรมให้ความรู้และทักษะในการช่วยเหลือผู้ประสบภัยให้ปลอดภัยในชีวิตและทรัพย์สินอย่างถูกวิธี	หมู่บ้านละ 5 คน จำนวน 9 หมู่บ้าน	100,000.00	100,000.00	100,000.00	100,000.00	100,000.00	เข้ารับการฝึกอบรมมีความรู้และทักษะในการช่วยเหลือผู้ประสบภัยร้อยละ 100	-	สำนักปลัด อบจ. , สำนักปลัดเทศบาล, สำนักงานปลัด อบต.
รวม				100,000.00	100,000.00	100,000.00	100,000.00	100,000.00			

- ก. ยุทธศาสตร์ยุทธศาสตร์ชาติ 20 ปี  
 ข. แผนพัฒนาเศรษฐกิจฯ ฉบับที่ 13  
 ค. Sustainable Development Goals: SDGs  
 ง. ยุทธศาสตร์จังหวัด

- ยุทธศาสตร์ที่ -  
 หมายเหตุที่ -  
 เป้าหมายที่ -  
 ยุทธศาสตร์ที่ -  
 ยุทธศาสตร์ที่ -

จ. ยุทธศาสตร์การพัฒนาขององค์กรปกครองส่วนท้องถิ่นในเขตจังหวัด

การพัฒนาด้านคนและสังคมที่มีคุณภาพ

กลยุทธ์ -

งาน: งานระดับก่อนวัยเรียนและประถมศึกษา-กิจกรรมเด็กและเยาวชน

ที่	โครงการ	วัตถุประสงค์	เป้าหมาย (ผลผลิตโครงการ)	งบประมาณ					ตัวชี้วัด (KPI)	ผลที่คาดว่าจะ ได้รับ	หน่วยงาน รับผิดชอบ
				2566	2567	2568	2569	2570			
1	โครงการจัดงานวันเด็ก แห่งชาติ	เพื่อให้เด็กได้ร่วมใน กิจกรรมสำคัญของเด็ก และเยาวชนแห่งชาติ	ศูนย์พัฒนาเด็กเล็กวัด ดอนไผ่	10,000.00	10,000.00	10,000.00	10,000.00	10,000.00	จำนวนเด็กที่เข้าร่วม กิจกรรม	-	สำนักปลัด อบจ. , สำนัก ปลัดเทศบาล, สำนักงานปลัด อบต.
2	โครงการจัดนิทรรศการ และส่งเสริมการเรียนรู้ เด็กปฐมวัย	1.เพื่อเผยแพร่ผลการ บริหารจัดการงานของ ศูนย์พัฒนาเด็กเล็กวัด ดอนไผ่ 2.เพื่อเปิดโอ อาสให้ครู ผู้ดูแลเด็ก นักเรียน ได้แสดงออก ซึ่งความรู้ความสามารถ ทางวิชาการ 3. เพื่อ ส่งเสริมให้ครู ผู้ดูแลเด็ก นักเรียน และผู้ปกครอง ได้แลกเปลี่ยนเรียนรู้ ศึกษาเรียนรู้จาก ประสบการณ์ตรง	ครู ผู้ดูแลเด็ก นักเรียน ผู้ปกครอง จำนวน 80 คน		10,000.00	10,000.00	10,000.00	10,000.00	ผู้ปกครอง ครู ผู้ดูแล เด็ก นักเรียน ได้เรียนรู้ ทางวิชาการ แลกเปลี่ยนเรียนรู้กัน ร้อยละ 80	ผู้ปกครอง ครู ผู้ดูแลเด็ก นักเรียน ได้ทราบถึงผล ได้ แสดงออกทาง วิชาการ และมีการ แลกเปลี่ยน เรียนรู้กัน	สำนักปลัด อบจ. , สำนัก ปลัดเทศบาล, สำนักงานปลัด อบต.
3	โครงการพัฒนาบุคลากร ทางการศึกษา	เพื่อพัฒนาศักยภาพ บุคลากรทางการศึกษา ให้มีประสิทธิภาพ	บุคลากรทางการศึกษา ศพด.วัดดอนไผ่	10,000.00	10,000.00	10,000.00	10,000.00	10,000.00	บุคลากรทางการศึกษา มีศักยภาพเพิ่มมากขึ้น ร้อยละ 80	-	สำนักปลัด อบจ. , สำนัก ปลัดเทศบาล, สำนักงานปลัด อบต.

4	โครงการสนับสนุนค่าใช้จ่ายในการจัดการศึกษาสำหรับศูนย์พัฒนาเด็กเล็ก (ค่ากิจกรรมพัฒนาคุณภาพผู้เรียน)	เพื่อพัฒนาการเรียนการสอนให้มีประสิทธิภาพ	ศูนย์พัฒนาเด็กเล็ก วัดดอนไผ่	25,800.00	25,800.00	25,800.00	25,800.00	25,800.00	การพัฒนาการเรียนการสอนมีประสิทธิภาพเพิ่มมากขึ้นร้อยละ 100	-	สำนักปลัด อบจ. , สำนักปลัดเทศบาล, สำนักงานปลัดอบต.
5	โครงการสนับสนุนค่าใช้จ่ายในการจัดการศึกษาสำหรับศูนย์พัฒนาเด็กเล็ก (ค่าหนังสือเรียน)	เพื่อพัฒนาการเรียนการสอนให้มีประสิทธิภาพ	ศูนย์พัฒนาเด็กเล็ก วัดดอนไผ่	12,000.00	12,000.00	12,000.00	12,000.00	12,000.00	การพัฒนาการเรียนการสอนมีประสิทธิภาพเพิ่มมากขึ้นร้อยละ 100	-	สำนักปลัด อบจ. , สำนักปลัดเทศบาล, สำนักงานปลัดอบต.
6	โครงการสนับสนุนค่าใช้จ่ายในการจัดการศึกษาสำหรับศูนย์พัฒนาเด็กเล็ก (ค่าอุปกรณ์การเรียน)	เพื่อพัฒนาการเรียนการสอนให้มีประสิทธิภาพ	ศูนย์พัฒนาเด็กเล็ก วัดดอนไผ่	12,000.00	12,000.00	12,000.00	12,000.00	12,000.00	การพัฒนาการเรียนการสอนมีประสิทธิภาพเพิ่มมากขึ้นร้อยละ 100	-	สำนักปลัด อบจ. , สำนักปลัดเทศบาล, สำนักงานปลัดอบต.
7	โครงการสนับสนุนค่าใช้จ่ายในการจัดการศึกษาสำหรับศูนย์พัฒนาเด็กเล็ก (เครื่องแบบนักเรียน)	เพื่อสนับสนุนและส่งเสริมศักยภาพการจัดการศึกษาของศูนย์พัฒนาเด็กเล็ก	ศูนย์พัฒนาเด็กเล็ก วัดดอนไผ่	18,000.00	18,000.00	18,000.00	18,000.00	18,000.00	การสนับสนุนและส่งเสริมศักยภาพ การจัดการศึกษา ของศูนย์พัฒนา เด็กเล็ก	-	สำนักปลัด อบจ. , สำนักปลัดเทศบาล, สำนักงานปลัดอบต.
8	โครงการสนับสนุนค่าใช้จ่ายการบริหารสถานศึกษา (ค่าจัดการเรียนการสอนรายหัว)	เพื่อพัฒนาการเรียนการสอนให้มีประสิทธิภาพ	ศูนย์พัฒนาเด็กเล็กวัดดอนไผ่	102,000.00	102,000.00	102,000.00	102,000.00	102,000.00	การพัฒนาการเรียนการสอนมีประสิทธิภาพเพิ่มมากขึ้นร้อยละ 100	-	สำนักปลัด อบจ. , สำนักปลัดเทศบาล, สำนักงานปลัดอบต.
9	โครงการสนับสนุนค่าใช้จ่ายการบริหารสถานศึกษา (อาหารกลางวัน ศพด.)	เพื่อให้เด็กได้รับสารอาหารครบถ้วนและถูกสุขอนามัย	ศูนย์พัฒนาเด็กเล็ก วัดดอนไผ่	307,700.00	307,700.00	307,700.00	307,700.00	307,700.00	เด็กได้รับ สารอาหารที่ครบถ้วนและถูกสุขอนามัยร้อยละ 100	-	สำนักปลัด อบจ. , สำนักปลัดเทศบาล, สำนักงานปลัดอบต.

10	โครงการสนับสนุน อาหารเสริมนม (โรงเรียนในสังกัด สพฐ.)	เพื่อให้เด็กมีสุขภาพ ร่างกายแข็งแรงสมบูรณ์ ตามวัย	โรงเรียนในสังกัด สพฐ. ตำบลโนนแดง	731,952.00	731,952.00	731,952.00	731,952.00	731,952.00	เด็กมีสุขภาพร่างกายที่ แข็งแรงสมบูรณ์ตามวัย ร้อยละ 100	-	สำนักปลัด อบจ. , สำนัก ปลัดเทศบาล, สำนักงานปลัด อบต.
11	โครงการสนับสนุน อาหารเสริมนม สำหรับ ศูนย์พัฒนาเด็กเล็ก	โครงการสนับสนุน อาหารเสริมนม สำหรับ ศูนย์พัฒนาเด็กเล็ก	ศูนย์พัฒนาเด็กเล็ก วัด ดอนไผ่	121,992.00	121,992.00	121,992.00	121,992.00	121,992.00	เด็กมีสุขภาพร่างกายที่ แข็งแรงสมบูรณ์ตามวัย ร้อยละ 100	-	สำนักปลัด อบจ. , สำนัก ปลัดเทศบาล, สำนักงานปลัด อบต.
12	อุดหนุนอาหารกลางวัน สำหรับโรงเรียนในสังกัด สพฐ.ตำบลโนนแดง	เพื่อให้เด็กได้รับ สารอาหารครบถ้วนและ ถูกสุขอนามัย	โรงเรียนในเขตพื้นที่ จำนวน 1 แห่ง	1,260,000.00	1,260,000.00	1,260,000.00	1,260,000.00	1,260,000.00	เด็กได้รับ สารอาหาร ที่ครบถ้วนและถูก สุขอนามัยร้อยละ 100	-	สำนักปลัด อบจ. , สำนัก ปลัดเทศบาล, สำนักงานปลัด อบต.
รวม				2,611,444.00	2,621,444.00	2,621,444.00	2,621,444.00	2,621,444.00			

ก. ยุทธศาสตร์ยุทธศาสตร์ชาติ 20 ปี

ข. แผนพัฒนาเศรษฐกิจฯ ฉบับที่ 13

ค. Sustainable Development Goals: SDGs

ง. ยุทธศาสตร์จังหวัด

จ. ยุทธศาสตร์การพัฒนาขององค์กรปกครองส่วนท้องถิ่นในเขตจังหวัด

การพัฒนาด้านคนและสังคมที่มีคุณภาพ

กลยุทธ์ -

แผนงาน: แผนงานสาธารณสุข

งาน: งานบริการสาธารณสุขและงานสาธารณสุขอื่นๆ-งานสาธารณสุขอื่นๆ

ที่	โครงการ	วัตถุประสงค์	เป้าหมาย (ผลผลิตโครงการ)	งบประมาณ					ตัวชี้วัด (KPI)	ผลที่คาดว่าจะ ได้รับ	หน่วยงาน รับผิดชอบ
				2566	2567	2568	2569	2570			

1	โครงการ สร้างพื้นที่ปลอดโรคพิษสุนัขบ้า ภายใต้ยุทธศาสตร์การดำเนินโครงการสัตว์ปลอดโรค คนปลอดภัยจากโรคพิษสุนัขบ้า ตามพระปณิธาน ปณิธาน ศาสตราจารย์ ดร. สมเด็จพระเจ้าน้องนางเธอ เจ้าฟ้าจุฬาภรณวลัยลักษณ์ อัครราชกุมารี กรมพระศรีสวางควัฒน วรขัตติยราชนารี	1.เพื่อให้สุนัขและแมวในตำบลได้รับการฉีดวัคซีนป้องกันโรคพิษสุนัขบ้า 2.เพื่อไม่ให้มีผู้ป่วยและเสียชีวิตด้วยโรคพิษสุนัขบ้า	ฉีดวัคซีนป้องกันโรคพิษสุนัขบ้า ให้สุนัขและแมวในเขตตำบลโนน 9 หมู่บ้าน	30,000.00	30,000.00	30,000.00	30,000.00	30,000.00	1.ร้อยละ100ของสุนัขและแมวได้รับการฉีดวัคซีนป้องกันโรคพิษสุนัขบ้า 2.ร้อยละ100ของประชาชนไม่มีผู้ป่วยโรคพิษสุนัขบ้า	1.สุนัขและแมวได้รับการฉีดวัคซีนป้องกันโรคพิษสุนัขบ้า 2.ประชาชนในตำบลไม่มีผู้ป่วยโรคพิษสุนัขบ้า	สำนักปลัด อบจ. , สำนักปลัดเทศบาล, สำนักงานปลัด อบต.
2	โครงการป้องกัน ควบคุมโรคไข้เลือดออกและโรคติดต่ออื่นๆ	1.เพื่อป้องกัน ควบคุมโรคไข้เลือดออกและโรคติดต่ออื่นๆ 2.เพื่อให้ประชาชนมีสุขภาพแข็งแรงปราศจากโรคภัยต่างๆ	ดำเนินการป้องกัน ควบคุมโรคไข้เลือดออกและโรคติดต่ออื่นๆ - จัดอบรมให้ความรู้เรื่องการ ป้องกัน ควบคุมโรคไข้เลือดออกและโรคติดต่ออื่นๆ แก่ประชาชน -จัดซื้อเวชภัณฑ์และน้ำยาเคมีสำหรับพ่นในการป้องกันโรค เช		70,000.00	70,000.00	70,000.00	70,000.00	อัตราการเจ็บป่วยของประชาชน จากโรคไข้เลือดออกและโรคติดต่ออื่นๆ ลดลง ร้อยละ 10	-	สำนักปลัด อบจ. , สำนักปลัดเทศบาล, สำนักงานปลัด อบต.
3	โครงการป้องกันและแก้ไขปัญหาการตั้งครุฑไม้พร้อมในวัยรุ่น	เพื่อสร้างตระหนักรู้และความรู้เรื่องบทบาทและคุณค่าของความเป็นชาย/หญิงในสังคม	เยาวชน ประชาชนทั่วไปในเขตองค์การบริหารส่วนตำบลโนนแดง		10,000.00	10,000.00	10,000.00	10,000.00	ประชาชน เยาวชนมีความรู้มีภูมิคุ้มกันเรื่องเพศ ร้อยละ 80	-	สำนักปลัด อบจ. , สำนักปลัดเทศบาล, สำนักงานปลัด อบต.

4	โครงการป้องกันและ ระงับโรคติดต่อ	1.เพื่อป้องกันและ ควบคุมทั้งโรคติดต่อและ โรคไม่ติดต่อต่างๆ เช่น การป้องกันและระงับ โรคติดเชื้อไวรัสโคโรนา 2019 (โควิด-19) การ ป้องกันและควบคุม ไข้เลือดออก 2.เพื่อให้ประชาชนมี สุขภาพแข็งแรง ปราศจากโรคภัยต่างๆ	- ดำเนินการป้องกันและ ระงับโรคติดต่อเชื้อไวรัส โคโรนา2019 (โควิด-19) - จัดอบรมให้ความรู้ เรื่องโรคติดต่อและโรค ไม่ติดต่อแก่ประชาชน - จัดซื้อเวชภัณฑ์และน้ำยา เคมี สำหรับพ่นในการ ป้องกันโรค เช่น โรควั เลือดออก	100,000.00	100,000.00	100,000.00	100,000.00	100,000.00	อัตราการเจ็บป่วยของ ประชาชนจาก โรคติดต่อและโรคไม่ ติดต่อลดลงร้อยละ 10	-	สำนักปลัด อบจ. , สำนัก ปลัดเทศบาล, สำนักงานปลัด อบต.
5	โครงการพัฒนา ศักยภาพทางแพทย์ ฉุกเฉินประจำตำบล	เพื่อพัฒนาศักยภาพทาง แพทย์ฉุกเฉินประจำ ตำบล	ฝึกอบรมให้ความรู้ทาง แพทย์ฉุกเฉิน	20,000.00	20,000.00	20,000.00	20,000.00	20,000.00	ประชาชนได้รับการ ระบบการแพทย์ ฉุกเฉินประจำตำบลที่ มีประสิทธิภาพร้อยละ 100	-	สำนักปลัด อบจ. , สำนัก ปลัดเทศบาล, สำนักงานปลัด อบต.
6	โครงการส่งเสริม สุขภาพอาหาร	เพื่อป้องกันโรคติดต่อ ต่างๆ ที่อาจเกิดจากการ บริโภคอาหาร	ผู้ประกอบการ ร้านอาหาร/สถานที่ จำหน่ายอาหารในเขต อบต.โนนแดง		10,000.00	10,000.00	10,000.00	10,000.00	ผู้ประกอบการ ร้านอาหารต่างๆ ได้รับ การป้องกันโรคติดต่อ ต่างๆ ร้อยละ 80	-	สำนักปลัด อบจ. , สำนัก ปลัดเทศบาล, สำนักงานปลัด อบต.

7	โครงการสร้างพื้นที่ปลอดโรคพิษสุนัขบ้า ภายใต้ยุทธศาสตร์การดำเนินโครงการสัตว์ปลอดโรค คนปลอดภัย จากโรคพิษสุนัขบ้า ตามพระปณิธาน ปณิธาน ศาสตราจารย์ ดร. สมเด็จพระเจ้าน้องนางเธอ เจ้าฟ้าจุฬาภรณวลัยลักษณ์ อัครราชกุมารี กรมพระศรีสวางควัฒน วรขัตติยราชนารี	1.เพื่อให้สุนัขและแมวในตำบลได้รับการฉีดวัคซีนป้องกันโรคพิษสุนัขบ้า 2.เพื่อไม่ให้มีผู้ป่วยและเสียชีวิตด้วยโรคพิษสุนัขบ้า	ฉีดวัคซีนป้องกันโรคพิษสุนัขบ้า ให้สุนัขและแมวในเขต ตำบลโนน 9 หมู่บ้าน		40,000.00	40,000.00	40,000.00	40,000.00	1.ร้อยละ100ของ สุนัขและแมวได้รับการฉีดวัคซีนป้องกัน โรคพิษสุนัขบ้า 2.ร้อยละ100 ของ ประชาชนไม่มีผู้ป่วย โรคพิษสุนัขบ้า	-	สำนักปลัด อบจ. , สำนักปลัดเทศบาล, สำนักงานปลัดอบต.
8	โครงการสำรวจข้อมูลสัตว์และ ขึ้นทะเบียนสัตว์ ตามโครงการ สัตว์ปลอดโรคคนปลอดภัย จาก พิษสุนัขบ้าตามพระปณิธาน ศาสตราจารย์ ดร. สมเด็จพระเจ้า น้องนางเธอ เจ้าฟ้าจุฬาภรณวลัยลักษณ์ อัครราชกุมารี กรมพระศรีสวางควัฒน วรขัตติยราชนารี	1.เพื่อให้สุนัขและแมวในตำบลได้รับการฉีดวัคซีนป้องกันโรคพิษสุนัขบ้า 2.เพื่อไม่ให้มีผู้ป่วยและเสียชีวิตด้วยโรคพิษสุนัขบ้า	ฉีดวัคซีนป้องกันโรคพิษสุนัขบ้า ให้สุนัขและแมวในเขตตำบลโนน 9 หมู่บ้าน	6,000.00	6,000.00	6,000.00	6,000.00	6,000.00	1.ร้อยละ100ของสุนัขและแมวได้รับการฉีดวัคซีนป้องกันโรคพิษสุนัขบ้า 2.ร้อยละ100 ของประชาชนไม่มีผู้ป่วยโรคพิษสุนัขบ้า	-	สำนักปลัด อบจ. , สำนักปลัดเทศบาล, สำนักงานปลัดอบต.
9	สนับสนุนการดำเนินงานตามแนวทางโครงการพระราชดำริด้านสาธารณสุข	เพื่อให้ประชาชนเข้าถึงสาธารณสุข ตามแนวทางโครงการพระราชดำริด้านสาธารณสุข	อุดหนุน 9 หมู่บ้าน หมู่บ้านละ 20,000 บาท	180,000.00	180,000.00	180,000.00	180,000.00	180,000.00	ร้อยละ60ของประชาชนที่เข้าถึงสาธารณสุข ตามแนวทางโครงการพระราชดำริด้านสาธารณสุข	-	สำนักปลัด อบจ. , สำนักปลัดเทศบาล, สำนักงานปลัดอบต.
รวม				336,000.00	466,000.00	466,000.00	466,000.00	466,000.00			

- ก. ยุทธศาสตร์ยุทธศาสตร์ชาติ 20 ปี
- ข. แผนพัฒนาเศรษฐกิจฯ ฉบับที่ 13
- ค. Sustainable Development Goals: SDGs
- ง. ยุทธศาสตร์จังหวัด

- ยุทธศาสตร์ที่ -
- หมวดหมู่ที่ -
- เป้าหมายที่ -
- ยุทธศาสตร์ที่ -
- ยุทธศาสตร์ที่ -

จ. ยุทธศาสตร์การพัฒนาขององค์กรปกครองส่วนท้องถิ่นในเขตจังหวัด

การพัฒนาด้านคนและสังคมที่มีคุณภาพ

กลยุทธ์ -

งาน: งานสวัสดิการสังคมและสังคมสงเคราะห์-การสังคมสงเคราะห์

แผนงาน: แผนงานสังคมสงเคราะห์

ที่	โครงการ	วัตถุประสงค์	เป้าหมาย (ผลผลิตโครงการ)	งบประมาณ					ตัวชี้วัด (KPI)	ผลที่คาดว่าจะ ได้รับ	หน่วยงาน รับผิดชอบ
				2566	2567	2568	2569	2570			
1	โครงการช่วยเหลือ ประชาชนตามอำนาจ หน้าที่	เพื่อจ่ายเป็นค่าใช้จ่ายใน การช่วยเหลือประชาชน ที่ได้รับความเดือดร้อน หรือไม่สามารถช่วย ตัวเองได้ในการดำรงชีพ และช่วยเหลือประชาชน ผู้ประสบสาธารณภัย หรือ ภัยพิบัติฉุกเฉิน ด้านการส่งเสริมและ พัฒนาคุณภาพชีวิตและ ช่วยเหลือประชาชนด้าน การป้องกันและควบคุม โรคติดต่อ	เพื่อช่วยเหลือประชาชน ที่ได้รับความเดือดร้อน จากการประสบสาธารณ ภัยหรือ ภัยพิบัติฉุกเฉิน ด้านการส่งเสริมและ พัฒนาคุณภาพชีวิตและ ช่วยเหลือประชาชนด้าน การป้องกันและควบคุม โรคติดต่อ	20,000.00	20,000.00	20,000.00	20,000.00	20,000.00	ร้อยละของ ประชาชน ที่ ได้รับการช่วยเหลือ ใน แต่ละด้าน ตามหลัก เกณฑ์ที่กำหนด	-	สำนักปลัด อบจ. , สำนัก ปลัดเทศบาล, สำนักงานปลัด อบต.

2	โครงการฝึกอาชีพการ ทำนํ้ายาเอนกประสงค์	เพื่อส่งเสริมความรู้และ ทักษะอาชีพให้แก่ กลุ่ม สตรี ผู้สูงอายุ คนพิการ ผู้ด้อยโอกาส และประชาชนผู้สนใจใน เขตตำบลโนนแดง	ฝึกทักษะอาชีพให้กับ กลุ่มสตรี ผู้สูงอายุ คน พิการ ผู้ด้อยโอกาส และประชาชนผู้สนใจ ตำบลโนนแดง			50,000.00	50,000.00	50,000.00	ผู้เข้าร่วมฝึกอบรมมี ความรู้และทักษะ อาชีพที่เพิ่มขึ้น ร้อยละ 70	กลุ่มสตรี ผู้สูงอายุ คนพิการ ผู้ด้อยโอกาส และ ประชาชน มี ความรู้และทักษะ อาชีพเพิ่มขึ้น มี ช่องทางโอกาส และทางเลือกใน การประกอบที่ หลากหลายปรับ ทันยุคทันสมัย ใช้ เวลาว่างให้เกิด ประโยชน์ต่อ ตนเองและ ครอบครัว มีรายได้ เพิ่มมากขึ้น ตลอดจนสามารถ พึ่งตนเองได้มากขึ้น	สำนักปลัด อบจ. , สำนัก ปลัดเทศบาล, สำนักงานปลัด อบต.
---	---	--	---	--	--	-----------	-----------	-----------	---	---	--

3	โครงการฝึกอาชีพการแปรรูปอาหาร	"1.เพื่อส่งเสริมความรู้และทักษะอาชีพให้แก่กลุ่มสตรี ผู้สูงอายุ คนพิการ ผู้ด้อยโอกาส และประชาชนผู้สนใจในเขตตำบลโนนแดง 2.เพื่อสร้างโอกาสและทางเลือกในการประกอบอาชีพที่หลากหลาย ทันสมัย ตามยุคสมัยปัจจุบัน	ฝึกทักษะอาชีพให้กับกลุ่มสตรี ผู้สูงอายุ คนพิการ ผู้ด้อยโอกาส และประชาชนผู้สนใจ ตำบลโนนแดง			50,000.00	50,000.00	50,000.00	ผู้เข้าร่วมฝึกอบรมมีความรู้และทักษะอาชีพที่เพิ่มขึ้น ร้อยละ 70	กลุ่มสตรี ผู้สูงอายุ คนพิการ ผู้ด้อยโอกาส และประชาชน มีความรู้และทักษะอาชีพเพิ่มขึ้น มีช่องทางโอกาสและทางเลือกในการประกอบที่หลากหลายปรับทันยุคทันสมัย ใช้เวลาว่างให้เกิดประโยชน์ต่อตนเองและครอบครัว มีรายได้เพิ่มมากขึ้น ตลอดจนสามารถพึ่งตนเองได้มากขึ้น	สำนักปลัด อบจ. , สำนักปลัดเทศบาล, สำนักงานปลัด อบต.
4	โครงการสงเคราะห์ผู้สูงอายุ ผู้ด้อย โอกาส และคนไร้ที่พึ่ง	เพื่อสงเคราะห์ผู้สูงอายุ ผู้ด้อยโอกาส และคนไร้ที่พึ่ง	เพื่อจ่ายเป็นค่าใช้จ่ายในการดำเนินโครงการสงเคราะห์ผู้สูงอายุ ผู้ด้อยโอกาส และคนไร้ที่พึ่งตามอำนาจหน้าที่ของอบต.โนนแดง	10,000.00	10,000.00	10,000.00	10,000.00	10,000.00	ผู้สูงอายุ ผู้ด้อยโอกาส และคนไร้ที่พึ่ง ได้รับการสังเคราะห์ ร้อยละ 50	-	สำนักปลัด อบจ. , สำนักปลัดเทศบาล, สำนักงานปลัด อบต.

5	โครงการส่งเสริมและพัฒนาศักยภาพผู้สูงอายุตำบลโนนแดง	เพื่อให้ผู้สูงอายุมีความรู้ความเข้าใจ ปรับเปลี่ยนพฤติกรรมในการดูแลสุขภาพอนามัยของตนเอง ทั้งด้านโภชนาการ การฟื้นฟูสมรรถภาพร่างกายและจิตใจ "	ผู้สูงอายุในตำบลโนนแดง			80,000.00	80,000.00	80,000.00	ผู้สูงอายุได้รับการพัฒนาศักยภาพ	"ผู้สูงอายุมีความรู้ความเข้าใจ ปรับเปลี่ยนพฤติกรรมในการดูแลสุขภาพอนามัยของตนเอง ทั้งด้านโภชนาการ การฟื้นฟู สมรรถภาพร่างกายและจิตใจ ผู้สูงอายุขวัญ กำลังใจและทัศนคติที่ดีต่อการดูแลสุขภาพ เพื่อให้ดำรงอยู่ในสังคมอย่างมีคุณค่า ผู้สูงอายุมีกิจกรรมร่วมกัน ลดภาวะการเกิดโรคซึมเศร้าในวัยผู้สูงอายุ ได้แลกเปลี่ยนเรียนรู้พูดคุย ได้มีการช่วยเหลือซึ่งกันและกัน และพร้อมเข้าสู่สังคมผู้สูงอายุ ผู้สูงอายุทราบ และมีความรู้เกี่ยวกับเรื่องสิทธิ	สำนักปลัด อบจ. , สำนักปลัดเทศบาล, สำนักงานปลัดอบต.
6	โครงการส่งเสริมสุขภาพจิตห่างไกลจากภาวะซึมเศร้าในผู้สูงอายุ	เพื่อส่งเสริมให้ผู้สูงอายุมีความรู้ความเข้าใจในการดูแลตนเองให้ห่างไกลจากโรคสมองเสื่อมและโรคซึมเศร้า	ผู้สูงอายุทั้ง 9 หมู่บ้านในพื้นที่ อบต.โนนแดง	46,500.00	46,500.00	46,500.00	46,500.00	46,500.00	ผู้สูงอายุทั้ง 9 หมู่บ้านมีความรู้เรื่องโรคสมองเสื่อมและภาวะซึมเศร้า ร้อยละ 60	-	สำนักปลัด อบจ. , สำนักปลัดเทศบาล, สำนักงานปลัดอบต.

7	โครงการสร้าง/ซ่อมแซมบ้านผู้ด้อยโอกาส , ผู้ยากไร้	เพื่อช่วยเหลือประชาชนที่ยากจนให้ได้มีที่อยู่อาศัยที่มั่นคงปลอดภัยยิ่งขึ้น	ครอบครัวที่ยากจนในเขตพื้นที่ อบต.	20,000.00	20,000.00	20,000.00	20,000.00	20,000.00	จำนวนหลังคาเรือนที่ได้รับการซ่อมแซมและสร้างบ้าน	-	สำนักปลัด อบจ. , สำนักปลัดเทศบาล, สำนักงานปลัด อบต.
8	โครงการส่งเสริมสุขภาพจิตดี ชีวิตแจ่มใส	เพื่อส่งเสริมและสนับสนุนให้ผู้สูงอายุมีสุขภาพร่างกายที่ดี สุขภาพทางจิตดี ๒. เพื่อให้การช่วยเหลือผู้สูงอายุที่ประสบปัญหาด้านสุขภาพได้รับการผ่อนคลาย 3. เพื่อส่งเสริมผู้สูงอายุมีความรู้ในการดูแลตนเองอย่างถูกต้อง 4. เพื่อส่งเสริมสนับสนุนให้คนในสังคมและคนในครอบครัวเห็นความสำคัญ และคุณค่าของผู้สูงอายุ	ผู้สูงอายุในตำบลโนนแดง			50,000.00	50,000.00	50,000.00	ผู้สูงอายุมีสุขภาพอนามัยดีทั้งทางร่างกายและจิตใจ	"ผู้สูงอายุมีสุขภาพร่างกายที่ดี สุขภาพทางจิตดี ผู้สูงอายุที่ประสบปัญหาด้านสุขภาพได้รับการช่วยเหลือและมีการผ่อนคลายมากขึ้น มีความรู้ในการดูแลตนเองอย่างถูกต้อง และคนในสังคมคนในครอบครัวเห็นความสำคัญ และคุณค่าของผู้สูงอายุมากขึ้น	สำนักปลัด อบจ. , สำนักปลัดเทศบาล, สำนักงานปลัด อบต.

9	โครงการสูงวัยห่างไกล โรคข้อเข่าเสื่อม	1.เพื่อส่งเสริมให้ ผู้สูงอายุมีความรู้เกี่ยวกับ โรคข้อเข่าเสื่อม และวิธี ดูแลตนเองที่ถูกต้องเพื่อ ลดความเสี่ยงการเกิดโรค 2.เพื่อให้ผู้สูงอายุที่เป็น โรคข้อเข่าเสื่อมและ ผู้สูงอายุที่เสี่ยงเป็นโรค ข้อเข่าเสื่อมได้รับการ ประเมินโรคข้อเข่าเสื่อม 3. เพื่อให้ผู้สูงอายุที่มีโรคข้อ เข่าเสื่อมในระยะเริ่มต้น ได้บำบัดอาการ ชะลอ ความรุนแรงของโรค	ผู้สูงอายุในตำบลโนนแดง			50,000.00	50,000.00	50,000.00	ผู้สูงอายุได้รับความรู้ เกี่ยวกับโรคข้อเข่า เสื่อม การดูแลตนเอง เพื่อเลี่ยงจากการเกิด โรค และผู้สูงอายุที่มี ความเสี่ยงเกิดโรค ได้รับการประเมินโรค ข้อเข่าเสื่อม	ผู้สูงอายุมีความรู้ เกี่ยวกับโรคข้อเข่า เสื่อม และวิธีดูแล ตนเองที่ถูกต้อง สามารถลดความ เสี่ยงการเกิดโรคได้ และผู้สูงอายุที่ เป็นโรคข้อเข่า เสื่อมและผู้สูงอายุ ที่เสี่ยงเป็นโรคข้อ เข่าเสื่อมได้รับการ ประเมินโรคข้อเข่า เสื่อม และผู้สูงอายุที่ เป็นโรคข้อเข่า เสื่อมในระยะ เริ่มต้นได้บำบัด อาการ ชะลอ ความรุนแรงของ โรคได้	สำนักปลัด อบจ. , สำนัก ปลัดเทศบาล, สำนักงานปลัด อบต.
รวม				96,500.00	96,500.00	376,500.00	376,500.00	376,500.00			

ก. ยุทธศาสตร์ยุทธศาสตร์ชาติ 20 ปี

ข. แผนพัฒนาเศรษฐกิจฯ ฉบับที่ 13

ค. Sustainable Development Goals: SDGs

ง. ยุทธศาสตร์จังหวัด

จ. ยุทธศาสตร์การพัฒนาขององค์กรปกครองส่วนท้องถิ่นในเขตจังหวัด

การพัฒนาด้านคนและสังคมที่มีคุณภาพ

กลยุทธ์ -

แผนงาน: แผนงานสร้างความเข้มแข็งของชุมชน

งาน: งานบริหารทั่วไป - การบริหารทั่วไป

ยุทธศาสตร์ที่ -

หมวดหมู่ที่ -

เป้าหมายที่ -

ยุทธศาสตร์ที่ -

ยุทธศาสตร์ที่ -

ที่	โครงการ	วัตถุประสงค์	เป้าหมาย (ผลผลิตโครงการ)	งบประมาณ					ตัวชี้วัด (KPI)	ผลที่คาดว่าจะ ได้รับ	หน่วยงาน รับผิดชอบ
				2566	2567	2568	2569	2570			

1	โครงการประชามช ท้องถิ่นองค์การบริหาร ส่วนตำบลโนนแดง	1.เพื่อส่งเสริม สนับสนุน การจัดทำแผนชุมชน และการจัดประชุม ประชาคมแผนพัฒนา ท้องถิ่น 2.เพื่อให้ทุกภาคส่วนได้ มีส่วนร่วมและบูรณาการ ร่วมกันในการแก้ไข ปัญหาและความ ต้องการของประชาชน	ส่งเสริมสนับสนุนการ จัดทำแผนชุมชน การ ประชุมหมู่บ้าน การ จัดประชุมประชาคม ท้องถิ่น เพื่อจัดทำร่าง แผนพัฒนาท้องถิ่น , แผนพัฒนาท้องถิ่น เพิ่มเติม ,เปลี่ยนแปลง	20,000.00	20,000.00	20,000.00	20,000.00	20,000.00	นำข้อมูลจากการ ประชุมประชาคมมา ดำเนินการจัดทำแผน เพิ่มเติม เปลี่ยนแปลง แผนพัฒนาท้องถิ่น ไม่ น้อยกว่าร้อยละ 60	-	สำนักปลัด อบจ. , สำนัก ปลัดเทศบาล, สำนักงานปลัด อบต.
2	โครงการพัฒนาเมืองนำ อยู่อัจฉริยะ (Smart City) องค์การบริหาร ส่วนตำบลโนนแดง	เพื่อส่งเสริมและพัฒนา ด้านต่างๆ ของตำบล โนนแดงให้เป็นเมืองนำ อยู่อัจฉริยะ	ดำเนินการพัฒนาพื้นที่ ตำบลโนนแดงในแต่ละ ด้านจำนวน 9 หมู่บ้าน		500,000.00	500,000.00	500,000.00	500,000.00	หมู่บ้านทั้ง 9 หมู่บ้าน เป็นเมืองอัจฉริยะ	ตำบลโนนแดงเป็น เมืองอัจฉริยะด้าน ต่างๆ เป็นตำบล นำอยู่ มุ่งสู่ชุมชน นวัตกรรม ศูนย์กลางเชื่อมโยง	สำนักปลัด อบจ. , สำนัก ปลัดเทศบาล, สำนักงานปลัด อบต.
รวม				20,000.00	520,000.00	520,000.00	520,000.00	520,000.00			

ก. ยุทธศาสตร์ยุทธศาสตร์ชาติ 20 ปี

ข. แผนพัฒนาเศรษฐกิจฯ ฉบับที่ 13

ค. Sustainable Development Goals: SDGs

ง. ยุทธศาสตร์จังหวัด

จ. ยุทธศาสตร์การพัฒนาขององค์กรปกครองส่วนท้องถิ่นในเขตจังหวัด

การพัฒนาด้านคนและสังคมที่มีคุณภาพ

กลยุทธ์ -

แผนงาน: แผนงานสร้างความเข้มแข็งของชุมชน

งาน: งานส่งเสริมและสนับสนุนความเข้มแข็งชุมชน-กิจกรรมที่ให้ประชาชนเข้ามามีส่วนร่วมเพื่อยกระดับคุณภาพชีวิต

ที่	โครงการ	วัตถุประสงค์	เป้าหมาย (ผลผลิตโครงการ)	งบประมาณ					ตัวชี้วัด (KPI)	ผลที่คาดว่าจะ ได้รับ	หน่วยงาน รับผิดชอบ
				2566	2567	2568	2569	2570			
1	โครงการอุดหนุนกองทุน สวัสดิการชุมชนตำบล โนนแดง	เพื่อส่งเสริมและ สนับสนุนในการดำเนิน โครงการให้มี ประสิทธิภาพ ประสิทธิผล	อุดหนุนกองทุน สวัสดิการชุมชนตำบล โนนแดง	20,000.00	20,000.00	20,000.00	20,000.00	20,000.00	ทั้ง 9 หมู่บ้านมีการ ดำเนินการกองทุน สวัสดิการชุมชนร้อยละ 80	-	สำนักปลัด อบจ. , สำนัก ปลัดเทศบาล, สำนักงานปลัด อบต.

2	โครงการฝึกอาชีพ ระยะสั้น	1. เพื่อส่งเสริมความรู้ และทักษะอาชีพให้แก่กลุ่มสตรี ผู้สูงอายุ กลุ่มผู้พิการ กลุ่มผู้ด้อยโอกาส และประชาชนผู้สนใจในตำบลโนนแดง 2. เพื่อสร้างโอกาสและทางเลือกในการประกอบอาชีพเป็นการเพิ่มรายได้และลดรายจ่ายในครัวเรือน	ฝึกทักษะอาชีพให้กับกลุ่มสตรี ผู้สูงอายุ กลุ่มผู้พิการ กลุ่มผู้ด้อยโอกาส และประชาชนผู้สนใจในตำบลโนนแดง	20,000.00	20,000.00	20,000.00	20,000.00	20,000.00	ผู้เข้าร่วมฝึกอบรมมีความรู้และทักษะอาชีพที่เพิ่มขึ้นร้อยละ 70	-	สำนักปลัด อบจ. , สำนักปลัดเทศบาล, สำนักงานปลัด อบต.
3	โครงการเยาวชนไทยรู้ทันภัย	1. เพื่อให้กลุ่มเด็กและวัยรุ่นมีทักษะชีวิต เช่น ทักษะในการป้องกันตนเอง 2. เพื่อให้กลุ่มเด็กและวัยรุ่นได้มีความรู้เกี่ยวกับการป้องกันโรคติดต่อทางเพศ	ให้ความรู้เด็ก เยาวชน ผู้ปกครองผู้นำชุมชนและเจ้าหน้าที่	20,000.00	20,000.00	20,000.00	20,000.00	20,000.00	เด็กเยาวชนและผู้เข้าร่วมโครงการมีความรู้ความเข้าใจเรื่องในเรื่องที่ฝึกอบรมร้อยละ 70	-	สำนักปลัด อบจ. , สำนักปลัดเทศบาล, สำนักงานปลัด อบต.
4	โครงการรณรงค์ ป้องกันและแก้ไขปัญหาเสพติดในชุมชน	1. เพื่อให้เยาวชนและประชาชนรู้เท่าทันภัยของยาเสพติดในสถานการณ์ของยาเสพติด 2. เพื่อเสริมสร้างความเข้มแข็งให้กับหมู่บ้าน/ชุมชน 3. เพื่อเฝ้าระวังป้องกันการรวมกลุ่มมั่วสุมของเด็กและเยาวชนในพื้นที่	1.อบรมเยาวชนและประชาชนในเขต อบต. 2.ออกตรวจพื้นที่เสี่ยงต่อการมั่วสุมของเด็กและเยาวชนในพื้นที่	30,000.00	30,000.00	30,000.00	30,000.00	30,000.00	ปัญหาเสพติดในพื้นที่ลดลงร้อยละ 10	-	สำนักปลัด อบจ. , สำนักปลัดเทศบาล, สำนักงานปลัด อบต.

5	โครงการส่งเสริมและขับเคลื่อนตลาดประชารัฐตำบลโนนแดง	เพื่อส่งเสริมและพัฒนายกระดับตลาดประชารัฐตำบลโนนแดงให้มีมาตรฐาน สะอาด และปลอดภัย	ตลาดประชารัฐตำบลโนนแดง	20,000.00	20,000.00	20,000.00	20,000.00	20,000.00	ตลาดประชารัฐตำบลโนนแดงมีมาตรฐานสะอาด และปลอดภัยเพิ่มขึ้นร้อยละ50	-	สำนักปลัด อบจ. , สำนักปลัดเทศบาล, สำนักงานปลัดอบต.
6	โครงการส่งเสริมและพัฒนาศักยภาพกลุ่มสตรี	1. เพื่อส่งเสริมสถาบันครอบครัวให้เป็นศูนย์แห่งความรักความอบอุ่น 2. เพื่อเป็นการป้องกันแก้ไขปัญหาครอบครัวแตกแยกและลดความรุนแรงต่อสตรี 3. เพื่อเป็นการส่งเสริมความเสมอภาคของหญิงและชาย 4. เพื่อส่งเสริมความเข้มแข็งของชุมชน	จัดฝึกอบรมให้ความรู้กลุ่มสตรี แก่นำสตรีประชาชนทั่วไป และเจ้าหน้าที่ตำบลโนนแดง	20,000.00	20,000.00	20,000.00	20,000.00	20,000.00	เด็กเยาวชนและผู้เข้าร่วมโครงการมีความรู้ความเข้าใจเรื่องในเรื่องที่ฝึกอบรมร้อยละ 70	-	สำนักปลัด อบจ. , สำนักปลัดเทศบาล, สำนักงานปลัดอบต.
7	โครงการส่งเสริมและพัฒนาศักยภาพคนพิการ	1. เพื่อให้คนพิการ และผู้ดูแลมีความรู้ความเข้าใจในการดูแลสุขภาพและฟื้นฟูสมรรถภาพคนพิการ 2. เพื่อให้คนพิการมีความเชื่อมั่นในคุณค่าของตัวเอง 3. เพื่อให้คนพิการมีสุขภาพกาย และสุขภาพจิตที่ดี	จัดฝึกอบรมให้กับคนพิการ ผู้ดูแลคนพิการ อาสาสมัครสาธารณสุข และเจ้าหน้าที่	20,000.00	20,000.00	20,000.00	20,000.00	20,000.00	คนพิการ และผู้ดูแลคนพิการมีความรู้ความเข้าใจในการดูแลสุขภาพคนพิการและฟื้นฟูสมรรถภาพคนพิการมากขึ้น ร้อยละ 70	-	สำนักปลัด อบจ. , สำนักปลัดเทศบาล, สำนักงานปลัดอบต.

8	โครงการส่งเสริมศักยภาพกลุ่มผู้สูงอายุ	1. เพื่อส่งเสริมและสนับสนุนให้ผู้สูงอายุมีคุณภาพชีวิตที่ดีขึ้น 2. เพื่อให้การช่วยเหลือผู้สูงอายุที่ประสบปัญหาด้านสุขภาพ 3. เพื่อส่งเสริมและสนับสนุนให้ผู้สูงอายุเห็นคุณค่าและความสำคัญของสุขภาพตนเอง	จัดฝึกอบรมให้ความรู้แก่ผู้สูงอายุ ผู้ดูแลผู้สูงอายุ แกนนำ อสม. และเจ้าหน้าที่ของอบต.โนนแดง	30,000.00	30,000.00	30,000.00	30,000.00	30,000.00	ผู้สูงอายุมีคุณภาพชีวิตที่ดีขึ้น ร้อยละ 70	-	สำนักปลัด อบจ. , สำนักปลัดเทศบาล, สำนักงานปลัดอบต.
รวม				180,000.00	180,000.00	180,000.00	180,000.00	180,000.00			

ก. ยุทธศาสตร์ยุทธศาสตร์ชาติ 20 ปี

ข. แผนพัฒนาเศรษฐกิจฯ ฉบับที่ 13

ค. Sustainable Development Goals: SDGs

ง. ยุทธศาสตร์จังหวัด

จ. ยุทธศาสตร์การพัฒนาขององค์กรปกครองส่วนท้องถิ่นในเขตจังหวัด

การพัฒนาด้านคนและสังคมที่มีคุณภาพ

กลยุทธ์ -

แผนงาน: แผนงานการศาสนาวัฒนธรรมและนันทนาการ

งาน: งานกีฬาและนันทนาการ-การส่งเสริมกิจกรรมกีฬา

ที่	โครงการ	วัตถุประสงค์	เป้าหมาย (ผลผลิตโครงการ)	งบประมาณ					ตัวชี้วัด (KPI)	ผลที่คาดว่าจะได้รับ	หน่วยงานรับผิดชอบ
				2566	2567	2568	2569	2570			
1	ก่อสร้างลานกีฬาบริเวณหัวโสก หมู่ 8 บ้านหนองโสมงเหนือ	เพื่อให้ประชาชนมีสถานที่ออกกำลังกายเพื่อสุขภาพที่ดี	ขนาดกว้าง 45 ม. ยาว 65.00 ม. หนา 0.10 ม.			1,317,000.00			ประชาชนร้อยละ35 มาใช้ลานกีฬาในการออกกำลังกายเพื่อสุขภาพ ที่ดีขึ้น	-	สำนักปลัด อบจ. , สำนักปลัดเทศบาล, สำนักงานปลัดอบต.
2	โครงการแข่งขันกีฬาท้องถิ่นสัมพันธ์ระดับอำเภอ	เพื่อเชื่อมความสัมพันธ์ระหว่างตำบลให้เกิดความสามัคคี	ประชาชนตำบลโนนแดงและตำบลใกล้เคียง	20,000.00	20,000.00	20,000.00	20,000.00	20,000.00	จำนวนผู้ที่เข้าร่วมโครงการ	-	สำนักปลัด อบจ. , สำนักปลัดเทศบาล, สำนักงานปลัดอบต.

3	โครงการจัดการแข่งขันกีฬาประชาชนด้านยาเสพติด	1. เพื่อส่งเสริมการใช้เวลาว่างให้เกิดประโยชน์ 2. มีความรู้สึกสามัคคีในหมู่คณะ	ประชาชนในเขตพื้นที่ตำบลโนนแดง	30,000.00	30,000.00	30,000.00	30,000.00	30,000.00	จำนวนผู้เข้าร่วมโครงการ	-	สำนักปลัด อบจ., สำนักปลัดเทศบาล, สำนักงานปลัด อบต.
4	โครงการจัดการแข่งขันกีฬาเยาวชนและประชาชนด้านยาเสพติด	1. เพื่อส่งเสริมการใช้เวลาว่างให้เกิดประโยชน์ 2. มีความรู้สึกสามัคคีในหมู่คณะ	ประชาชนในเขตพื้นที่ตำบลโนนแดง		150,000.00	150,000.00	150,000.00	150,000.00	จำนวนผู้เข้าร่วมโครงการ	-	สำนักปลัด อบจ., สำนักปลัดเทศบาล, สำนักงานปลัด อบต.
รวม				50,000.00	200,000.00	1,517,000.00	200,000.00	200,000.00			

ก. ยุทธศาสตร์ยุทธศาสตร์ชาติ 20 ปี

ข. แผนพัฒนาเศรษฐกิจฯ ฉบับที่ 13

ค. Sustainable Development Goals: SDGs

ง. ยุทธศาสตร์จังหวัด

จ. ยุทธศาสตร์การพัฒนาขององค์กรปกครองส่วนท้องถิ่นในเขตจังหวัด

การพัฒนาด้านคนและสังคมที่มีคุณภาพ

กลยุทธ์ -

แผนงาน: แผนงานการศาสนาวัฒนธรรมและนันทนาการ

งาน: งานศาสนา วัฒนธรรมท้องถิ่น-ประเพณีท้องถิ่น

ยุทธศาสตร์ที่ -

หมวดหมู่ที่ -

เป้าหมายที่ -

ยุทธศาสตร์ที่ -

ยุทธศาสตร์ที่ -

ที่	โครงการ	วัตถุประสงค์	เป้าหมาย (ผลผลิตโครงการ)	งบประมาณ					ตัวชี้วัด (KPI)	ผลที่คาดว่าจะได้รับ	หน่วยงานรับผิดชอบ
				2566	2567	2568	2569	2570			
1	โครงการจัดงานวันลอยกระทง	1. เพื่อส่งเสริมวัฒนธรรมประเพณี 2. สร้างความสามัคคี	ประชาชนทุกหมู่บ้านในเขตพื้นที่	20,000.00	20,000.00	20,000.00	20,000.00	20,000.00	จำนวนประชาชนที่เข้าร่วมโครงการ	-	สำนักปลัด อบจ., สำนักปลัดเทศบาล, สำนักงานปลัด อบต.
2	โครงการสืบสานประเพณีสงกรานต์หรือวันผู้สูงอายุ	เพื่ออนุรักษ์ประเพณีไทยให้คงอยู่สืบไป	ผู้สูงอายุตำบล โนนแดง	50,000.00	50,000.00	50,000.00	50,000.00	50,000.00	ผู้สูงอายุที่เข้าร่วมโครงการ	-	สำนักปลัด อบจ., สำนักปลัดเทศบาล, สำนักงานปลัด อบต.

3	โครงการแห่เทียนและถวายเทียนจำนำพรรษา	เพื่อส่งเสริมทำนุบำรุงกิจกรรมทางพุทธ ศาสนา	ประชาชนทุกหมู่บ้านในเขตพื้นที่				30,000.00	30,000.00	จำนวนประชาชนที่เข้าร่วมโครงการ	ประชาชนมีส่วนร่วมในการทำนุบำรุงพระพุทธศาสนา	สำนักปลัด อบจ. , สำนักปลัดเทศบาล, สำนักงานปลัดอบต.
4	งานประเพณีบวงสรวงอนุสาวรีย์เจ้าพ่อพระยาแล ประจำอำเภอบ้านเขว้า และงานบุญล้อมข้าวใหญ่หม่มดงหม่มของที่บ้านเขว้า	เพื่อสืบทอดประเพณีท้องถิ่นของอำเภอบ้านเขว้าและจังหวัดชัยภูมิ	จัดกิจกรรมงานจัดงานฉลองอนุสาวรีย์เจ้าพ่อพระยาแลของอำเภอบ้านเขว้าและจังหวัดชัยภูมิ	30,000.00	30,000.00	30,000.00	30,000.00	30,000.00	จำนวนประชาชนที่เข้าร่วมโครงการ	-	สำนักปลัด อบจ. , สำนักปลัดเทศบาล, สำนักงานปลัดอบต.
รวม				100,000.00	100,000.00	100,000.00	130,000.00	130,000.00			

ก. ยุทธศาสตร์ยุทธศาสตร์ชาติ 20 ปี

ข. แผนพัฒนาเศรษฐกิจฯ ฉบับที่ 13

ค. Sustainable Development Goals: SDGs

ง. ยุทธศาสตร์จังหวัด

จ. ยุทธศาสตร์การพัฒนาขององค์กรปกครองส่วนท้องถิ่นในเขตจังหวัด

การพัฒนาด้านคนและสังคมที่มีคุณภาพ

กลยุทธ์ -

แผนงาน: แผนงานการศาสนาวัฒนธรรมและนันทนาการ

งาน: งานวิชาการวางแผนและส่งเสริมการท่องเที่ยว-อนุรักษ์แหล่งท่องเที่ยว

ยุทธศาสตร์ที่ -

หมวดหมู่ที่ -

เป้าหมายที่ -

ยุทธศาสตร์ที่ -

ยุทธศาสตร์ที่ -

-

-

-

-

-

ที่	โครงการ	วัตถุประสงค์	เป้าหมาย (ผลผลิตโครงการ)	งบประมาณ					ตัวชี้วัด (KPI)	ผลที่คาดว่าจะได้รับ	หน่วยงานรับผิดชอบ
				2566	2567	2568	2569	2570			

1	โครงการขับเคลื่อน การจัดอุทยานธรณี (ชัยภูมิจีโอพาร์ค)	เพื่อดำเนินการตาม นโยบายจังหวัดชัยภูมิใน จัดตั้งอุทยานธรณี จังหวัดชัยภูมิ ให้ก้าว ไปสู่การเป็นแหล่งมรดก ทางธรณีวิทยาทั้งใน ระดับประเทศและระดับ โลก รวมทั้งนำแนว ทิศทางการพัฒนาอุทยาน ธรณีมาเชื่อมโยงกับ ยุทธศาสตร์การพัฒนา จังหวัดให้มีความยั่งยืน ทั้งในด้านอนุรักษ์ การ ท่องเที่ยว การศึกษา การพัฒนาเศรษฐกิจ และการบริหารจัดการ แบบองค์รวม	สร้างการรับรู้ การ ประชาสัมพันธ์ให้ ประชาชนมีส่วนร่วมใน การขับเคลื่อนอุทยาน ธรณี , แหล่งท่องเที่ยวที่ สำคัญของจังหวัดชัยภูมิ	10,000.00	10,000.00	10,000.00	10,000.00	10,000.00	ประชาสัมพันธ์ให้ ประชาชนมีส่วนร่วมฯ ร้อยละ 50	-	สำนักปลัด อบจ. , สำนัก ปลัดเทศบาล, สำนักงานปลัด อบต.
2	โครงการปรับปรุงภูมิทัศน์ส่งเสริมและพัฒนาหนองโสมง ให้เป็นแหล่งท่องเที่ยว บ้านหนองโสมงเหนือ หมู่ที่ 8	เพื่อให้มีแหล่งท่องเที่ยว ในชุมชน	พัฒนาหนองโสมง ให้ เป็นแหล่งเที่ยว	500,000.00	500,000.00	500,000.00	500,000.00	500,000.00	มีแหล่งท่องเที่ยว จำนวน 1 แห่ง	-	สำนักปลัด อบจ. , สำนัก ปลัดเทศบาล, สำนักงานปลัด อบต.

3	โครงการปรับปรุงภูมิทัศน์หนองบ่อ หมู่ที่ 6 บ้านหนองบ่อ ตำบลโนนแดง อำเภอบ้านเขว้า จังหวัดชัยภูมิ	เพื่อให้มีแหล่งท่องเที่ยวในชุมชน	ดำเนินการปรับปรุงภูมิทัศน์หนองบ่อขนาดพื้นที่ 8,000 ตารางเมตร 1) งานดินชุด จำนวน 3,458 ลบ.ม. (ชุดขนย้ายถมปรับในพื้นที่หนองบ่อ) 2) ขุดวางท่อระบายน้ำ คสล. ขนาด ? 1.00 x 1.00 เมตร (มอก.ชั้น 3) จำนวน 15 ท่อน พร้อมเทคอนกรีตรองใต้ท่อ , ยานแนวประสานท่อและฝังกลบ 3) ถางป่าขุดต่อถนนรอบหนองบ่อ จำนวน 3,000 ตร.ม. 4) ป้ายโครงการ จำนวน 1 ป้าย พิกัดจุดดำเนินการ 15.780807, 101.895854 ตามแบบอบต.โนนแดง กำหนด			320,000.00			ประชาชนและนักท่องเที่ยวชมร้อยละ 50	มีแหล่งท่องเที่ยวเพื่อสร้างรายได้ให้กับชุมชน และประชาชน	สำนัก/กองช่าง, สำนักช่าง, กองโยธา, กองประปา
รวม				510,000.00	510,000.00	830,000.00	510,000.00	510,000.00			

ก. ยุทธศาสตร์ยุทธศาสตร์ชาติ 20 ปี

ข. แผนพัฒนาเศรษฐกิจฯ ฉบับที่ 13

ค. Sustainable Development Goals: SDGs

ง. ยุทธศาสตร์จังหวัด

จ. ยุทธศาสตร์การพัฒนาขององค์กรปกครองส่วนท้องถิ่นในเขตจังหวัด

การพัฒนาด้านคนและสังคมที่มีคุณภาพ

กลยุทธ์ -

แผนงาน: แผนงานงบกลาง

งาน: งบกลาง - เงินสำรองจ่าย

ยุทธศาสตร์ที่ -

หมวดหมายที่ -

เป้าหมายที่ -

ยุทธศาสตร์ที่ -

ยุทธศาสตร์ที่ -

ที่	โครงการ	วัตถุประสงค์	เป้าหมาย (ผลผลิตโครงการ)	งบประมาณ					ตัวชี้วัด (KPI)	ผลที่คาดว่าจะได้รับ	หน่วยงานรับผิดชอบ
				2566	2567	2568	2569	2570			

1	เงินสำรองจ่าย	เพื่อจ่ายเป็นค่าใช้จ่ายกรณีฉุกเฉินที่มีเหตุสาธารณภัยที่เกิดขึ้น	เพื่อจ่ายเป็นค่าใช้จ่ายกรณีฉุกเฉินที่มีเหตุสาธารณภัยที่เกิดขึ้น เช่น การป้องกันและแก้ไขปัญหาอุทกภัย น้ำป่าไหลหลาก แผ่นดินถล่ม ภัยแล้ง ภัยหนาว वादภัย อัคคีภัย ไฟป่า และหมอกควัน	300,000.00	300,000.00	300,000.00	300,000.00	300,000.00	ประชาชนได้รับการช่วยเหลือ ร้อยละ 90	-	สำนักปลัด อบจ., สำนักปลัดเทศบาล, สำนักงานปลัด อบต.
รวม				300,000.00	300,000.00	300,000.00	300,000.00	300,000.00			

ก. ยุทธศาสตร์ยุทธศาสตร์ชาติ 20 ปี

ข. แผนพัฒนาเศรษฐกิจฯ ฉบับที่ 13

ค. Sustainable Development Goals: SDGs

ง. ยุทธศาสตร์จังหวัด

จ. ยุทธศาสตร์การพัฒนาขององค์กรปกครองส่วนท้องถิ่นในเขตจังหวัด

การพัฒนาด้านคนและสังคมที่มีคุณภาพ

กลยุทธ์ -

แผนงาน: แผนงานงบกลาง

งาน: งบกลาง - ผังอายุ

ที่	โครงการ	วัตถุประสงค์	เป้าหมาย (ผลผลิตโครงการ)	งบประมาณ					ตัวชี้วัด (KPI)	ผลที่คาดว่าจะได้รับ	หน่วยงานรับผิดชอบ
				2566	2567	2568	2569	2570			
1	เบี้ยยังชีพผู้สูงอายุที่มีอายุตั้งแต่ 60 ปีขึ้นไป	เพื่อพัฒนาคุณภาพชีวิตของผู้สูงอายุให้มีการดำรงชีวิตอยู่ในสังคมได้อย่างมีความสุข	ผู้สูงอายุในเขตพื้นที่ตำบลโนนแดง	8,683,920.00	9,118,116.00	9,574,021.00	10,052,722.00	10,555,359.00	ผู้มีสิทธิได้รับเงินช่วยเหลือร้อยละ ๑๐๐	-	สำนักปลัด อบจ., สำนักปลัดเทศบาล, สำนักงานปลัด อบต.
รวม				8,683,920.00	9,118,116.00	9,574,021.00	10,052,722.00	10,555,359.00			

ก. ยุทธศาสตร์ยุทธศาสตร์ชาติ 20 ปี

ข. แผนพัฒนาเศรษฐกิจฯ ฉบับที่ 13

ค. Sustainable Development Goals: SDGs

ง. ยุทธศาสตร์จังหวัด

จ. ยุทธศาสตร์การพัฒนาขององค์กรปกครองส่วนท้องถิ่นในเขตจังหวัด

การพัฒนาด้านคนและสังคมที่มีคุณภาพ

กลยุทธ์ -

แผนงาน: แผนงานงบกลาง

งาน: งบกลาง - ผังการ

ที่	โครงการ	วัตถุประสงค์	เป้าหมาย (ผลผลิตโครงการ)	งบประมาณ					ตัวชี้วัด (KPI)	ผลที่คาดว่าจะได้รับ	หน่วยงานรับผิดชอบ
				2566	2567	2568	2569	2570			

1	เบี้ยยังชีพผู้พิการ	เพื่อพัฒนาคุณภาพชีวิตของผู้พิการให้มีการดำรงชีวิตอยู่ในสังคมได้อย่างมีความสุข	ผู้พิการในเขตพื้นที่ตำบลตำบลโนนแดง	3,790,080.00	3,979,584.00	4,178,563.00	4,387,491.00	4,606,865.00	ผู้มีสิทธิได้รับเงินช่วยเหลือร้อยละ ๑๐๐	-	สำนักปลัด อบจ. , สำนักปลัดเทศบาล, สำนักงานปลัด อบต.
รวม				3,790,080.00	3,979,584.00	4,178,563.00	4,387,491.00	4,606,865.00			

ก. ยุทธศาสตร์ยุทธศาสตร์ชาติ 20 ปี

ข. แผนพัฒนาเศรษฐกิจฯ ฉบับที่ 13

ค. Sustainable Development Goals: SDGs

ง. ยุทธศาสตร์จังหวัด

จ. ยุทธศาสตร์การพัฒนาขององค์กรปกครองส่วนท้องถิ่นในเขตจังหวัด

การพัฒนาด้านคนและสังคมที่มีคุณภาพ

กลยุทธ์ -

แผนงาน: แผนงานงบกลาง

งาน: งบกลาง - เอดส์

ที่	โครงการ	วัตถุประสงค์	เป้าหมาย (ผลผลิตโครงการ)	งบประมาณ					ตัวชี้วัด (KPI)	ผลที่คาดว่าจะได้รับ	หน่วยงาน รับผิดชอบ
				2566	2567	2568	2569	2570			
1	เบี้ยยังชีพผู้ป่วยเอดส์	เพื่อช่วยเหลือผู้ป่วยให้สามารถมีชีวิตอยู่ได้ด้วยตนเอง	ผู้ป่วยและผู้ติดเชื้อเอดส์ในเขตพื้นที่ตำบล ตำบลโนนแดง	30,000.00	30,000.00	30,000.00	30,000.00	30,000.00	ผู้มีสิทธิได้รับเงินช่วยเหลือร้อยละ ๑๐๐	-	สำนักปลัด อบจ. , สำนักปลัดเทศบาล, สำนักงานปลัด อบต.
รวม				30,000.00	30,000.00	30,000.00	30,000.00	30,000.00			

ก. ยุทธศาสตร์ยุทธศาสตร์ชาติ 20 ปี

ข. แผนพัฒนาเศรษฐกิจฯ ฉบับที่ 13

ค. Sustainable Development Goals: SDGs

ง. ยุทธศาสตร์จังหวัด

จ. ยุทธศาสตร์การพัฒนาขององค์กรปกครองส่วนท้องถิ่นในเขตจังหวัด

การพัฒนาด้านคนและสังคมที่มีคุณภาพ

กลยุทธ์ -

แผนงาน: แผนงานงบกลาง

งาน: งบกลาง - เงินสมทบกองทุนสวัสดิการชุมชน

ที่	โครงการ	วัตถุประสงค์	เป้าหมาย (ผลผลิตโครงการ)	งบประมาณ					ตัวชี้วัด (KPI)	ผลที่คาดว่าจะได้รับ	หน่วยงาน รับผิดชอบ
				2566	2567	2568	2569	2570			

1	เงินสมทบทุนกองทุนหลักประกันสุขภาพตำบลโนนแดง	เพื่อให้กองทุนหลักประกันสุขภาพตำบลโนนแดงมีศักยภาพในการดำเนินงานให้เกิดประโยชน์ต่อประชาชน	สมทบกองทุนหลักประกันสุขภาพตำบลโนนแดง จำนวน 9 หมู่บ้าน	85,000.00	85,000.00	85,000.00	85,000.00	85,000.00	ประชาชนได้รับประโยชน์จากการดำเนินงานของกองทุนหลักประกันสุขภาพตำบลโนนแดง เพิ่มขึ้น ร้อยละ 40	-	สำนัก/กองคลัง
2	เงินอุดหนุนการดำเนินงานกองทุนสวัสดิการชุมชนตำบล	เพื่อสมทบกองทุนสวัสดิการชุมชนตำบลโนนแดง	กองทุนสวัสดิการชุมชนตำบลโนนแดง	30,000.00	30,000.00	30,000.00	30,000.00	30,000.00	ประชาชนมีรายได้เพิ่มขึ้นไม่น้อยกว่าร้อยละ ๒	-	สำนักปลัด อบจ. , สำนักปลัดเทศบาล, สำนักงานปลัด อบต.
รวม				115,000.00	115,000.00	115,000.00	115,000.00	115,000.00			

ก. ยุทธศาสตร์ยุทธศาสตร์ชาติ 20 ปี

ข. แผนพัฒนาเศรษฐกิจฯ ฉบับที่ 13

ค. Sustainable Development Goals: SDGs

ง. ยุทธศาสตร์จังหวัด

จ. ยุทธศาสตร์การพัฒนาขององค์กรปกครองส่วนท้องถิ่นในเขตจังหวัด

การพัฒนาอนุรักษ์ทรัพยากรธรรมชาติและรักษาสิ่งแวดล้อม

กลยุทธ์ -

แผนงาน: แผนงานเคหะและชุมชน

งาน: งานกำจัดขยะมูลฝอยและสิ่งปฏิกูล-ระบบการจัดเก็บขยะมูลฝอยและสิ่งปฏิกูล

ที่	โครงการ	วัตถุประสงค์	เป้าหมาย (ผลผลิตโครงการ)	งบประมาณ					ตัวชี้วัด (KPI)	ผลที่คาดว่าจะได้รับ	หน่วยงานรับผิดชอบ
				2566	2567	2568	2569	2570			
1	โครงการถังขยะเปียก ลดโลกร้อน	1.เพื่อให้ประชาชนมีความรู้ความเข้าใจในการคัดแยกขยะ 2.เพื่อลดปริมาณการผลิตขยะมูลฝอย 3.เพื่อเป็นการสร้างขบวนการ การมีส่วนร่วมของประชาชนในการบริหารจัดการขยะในชุมชนของตนเอง	ประชาชนในพื้นที่องค์การบริหารส่วนตำบลโนนแดง		10,000.00	10,000.00	10,000.00	10,000.00	1. ประชาชนสามารถลดปริมาณการผลิตขยะมูลฝอยจากแหล่งกำเนิดที่จะต้องนำไปกำจัด ร้อยละ 80 2. ประชาชนมีความรู้ ความเข้าใจ ประโยชน์ที่ได้รับ คุณภาพชีวิตที่ดี ความคุ้มค่า ในการบริหารจัดการขยะมูลฝอย	-	สำนักปลัด อบจ. , สำนักปลัดเทศบาล, สำนักงานปลัด อบต.
รวม				0.00	10,000.00	10,000.00	10,000.00	10,000.00			

- ก. ยุทธศาสตร์ยุทธศาสตร์ชาติ 20 ปี
- ข. แผนพัฒนาเศรษฐกิจฯ ฉบับที่ 13
- ค. Sustainable Development Goals: SDGs
- ง. ยุทธศาสตร์จังหวัด

- ยุทธศาสตร์ที่ -
- หมวดหมู่ที่ -
- เป้าหมายที่ -
- ยุทธศาสตร์ที่ -
- ยุทธศาสตร์ที่ -

จ. ยุทธศาสตร์การพัฒนาขององค์กรปกครองส่วนท้องถิ่นในเขตจังหวัด

การพัฒนาอนุรักษ์ทรัพยากรธรรมชาติและรักษาสีเขียว

กลยุทธ์ -

งาน: งานสิ่งแวดล้อมและทรัพยากรธรรมชาติ-การวางแผนการจัดการทรัพยากรธรรมชาติและสิ่งแวดล้อม

ที่	โครงการ	วัตถุประสงค์	เป้าหมาย (ผลผลิตโครงการ)	งบประมาณ					ตัวชี้วัด (KPI)	ผลที่คาดว่าจะได้รับ	หน่วยงานรับผิดชอบ
				2566	2567	2568	2569	2570			
1	โครงการเกษตรอินทรีย์ รักษ์พื้นที่สีเขียว	1.เพื่อส่งเสริมความรู้ และทักษะอาชีพให้แก่ กลุ่มสตรี ผู้สูงอายุ คน พิการ ผู้ด้อยโอกาส และประชาชนผู้สนใจใน เขตตำบลโนแดง 2.เพื่อ สร้างโอกาสและ ทางเลือกในการ ประกอบอาชีพที่ หลากหลาย ทันสมัย ตามยุคสมัยปัจจุบัน	ผู้เข้าร่วมฝึกอบรมมี ความรู้และทักษะอาชีพที่ เพิ่มขึ้น ร้อยละ 70			50,000.00	50,000.00	50,000.00	ผู้เข้าร่วมฝึกอบรมมี ความรู้และทักษะ อาชีพที่เพิ่มขึ้น ร้อยละ 70	กลุ่มสตรี ผู้สูงอายุ คนพิการ ผู้ด้อยโอกาส และ ประชาชน มี ความรู้และทักษะ อาชีพเพิ่มขึ้น มี ช่องทางโอกาส และทางเลือกใน การประกอบที่ หลากหลายปรับ ทันสมัย ใช้ เวลาว่างให้เกิด ประโยชน์ต่อ ตนเองและ ครอบครัว มีรายได้ เพิ่มมากขึ้น ตลอดจนสามารถ พึ่งตนเองได้มากขึ้น	สำนักปลัด อบจ. , สำนัก ปลัดเทศบาล, สำนักงานปลัด อบต.
2	โครงการคลองสวย น้ำใส คนไทยมีสุข	ประชาชน ส่วนราชการ ร่วมกันขุดลอกแหล่งน้ำ	ประชาชน ส่วนราชการ ร่วมกันขุดลอกแหล่งน้ำ	50,000.00	50,000.00	50,000.00	50,000.00	50,000.00	ประชาชนมีแหล่งน้ำที่ สามารถกักเก็บน้ำไว้ใช้ ทุกฤดูกาลเพิ่มเพิ่ม ร้อยละ 70	มีแหล่งน้ำ ที่ สามารถกักเก็บ น้ำ ไว้ใช้ทุก ฤดูกาล ร้อยละ 70	สำนักปลัด อบจ. , สำนัก ปลัดเทศบาล, สำนักงานปลัด อบต.

3	โครงการบริหารจัดการระบบธนาคารน้ำใต้ดิน (Groundwater Bank) ตามหลักปรัชญาเศรษฐกิจพอเพียงด้วยศาสตร์พระราชาศาสตร์	1. เพื่อแก้ไขปัญหาภัยแล้ง น้ำท่วมขัง น้ำเสีย 2. เพื่อความเป็นอยู่ของประชาชนในหมู่บ้านหรือชุมชนสู่คุณภาพชีวิตและสิ่งแวดล้อมที่ดี	พื้นที่ตำบลโนนแดง	100,000.00	100,000.00	100,000.00	100,000.00	100,000.00	ปัญหาน้ำท่วมขังและปัญหาพื้นที่แห้งแล้งลดลงร้อยละ 30	-	สำนัก/กองช่าง, สำนักช่าง, กองโยธา, กองประปา
4	โครงการป้องกันและแก้ไขปัญหามลพิษทางอากาศ สถานการณ์ฝุ่น ละอองขนาดเล็ก PM 2.5	เพื่อดำเนินการป้องกันและแก้ไขปัญหามลพิษทางอากาศ สถานการณ์ฝุ่น ละอองขนาดเล็ก PM 2.5	1. จัดทำสื่อรณรงค์ป้องกัน และแก้ไขปัญหามลพิษทางอากาศ สถานการณ์ฝุ่น ละอองขนาดเล็ก PM 2.5	20,000.00	20,000.00	20,000.00	20,000.00	20,000.00	ประชาชนมีความรู้ความเข้าใจในการป้องกันและแก้ไขปัญหามลพิษทางอากาศ สถานการณ์ฝุ่นละอองขนาดเล็ก PM 2.5 มากขึ้น ร้อยละ 70	-	สำนักปลัด อบจ., สำนักปลัดเทศบาล, สำนักงานปลัด อบต.
5	โครงการอนุรักษ์ทรัพยากรธรรมชาติและสิ่งแวดล้อม	เพื่อปลูกจิตสำนึกไม่ทำลายทรัพยากรธรรมชาติและสิ่งแวดล้อม	จัดกิจกรรม -ปลูกป่าบริเวณที่สาธารณะในตำบล -ปลูกจิตสำนึกให้รู้รักและหวงแหนทรัพยากรป่าไม้ -ปลูกหญ้าแฝก -อนุรักษ์พันธุกรรมพืชอันเนื่องมาจากพระราชดำริฯ -ก่อสร้างฝายมีชีวิต	50,000.00	50,000.00	50,000.00	50,000.00	50,000.00	ประชาชน รู้รักและหวงแหนธรรมชาติและสิ่งแวดล้อมเพิ่มขึ้นร้อยละ 50	-	สำนักปลัด อบจ., สำนักปลัดเทศบาล, สำนักงานปลัด อบต.
รวม				220,000.00	220,000.00	270,000.00	270,000.00	270,000.00			

ก. ยุทธศาสตร์ยุทธศาสตร์ชาติ 20 ปี

ข. แผนพัฒนาเศรษฐกิจฯ ฉบับที่ 13

ค. Sustainable Development Goals: SDGs

ง. ยุทธศาสตร์จังหวัด

จ. ยุทธศาสตร์การพัฒนาขององค์กรปกครองส่วนท้องถิ่นในเขตจังหวัด

การพัฒนาอนุรักษ์ทรัพยากรธรรมชาติและรักษาสิ่งแวดล้อม

กลยุทธ์ -

แผนงาน: แผนงานการเกษตร

งาน: งานสิ่งแวดล้อมและทรัพยากรธรรมชาติและ-การอนุรักษ์พันธุกรรมพืช

ยุทธศาสตร์ที่ -

หมุดหมายที่ -

เป้าหมายที่ -

ยุทธศาสตร์ที่ -

ยุทธศาสตร์ที่ -

-

-

-

-

-

ที่	โครงการ	วัตถุประสงค์	เป้าหมาย	งบประมาณ	ตัวชี้วัด	ผลที่คาดว่าจะ	หน่วยงาน
-----	---------	--------------	----------	----------	-----------	---------------	----------

			(ผลผลิตโครงการ)	2566	2567	2568	2569	2570	(KPI)	ได้รับ	รับผิดชอบ
1	โครงการอนุรักษ์พันธุกรรมพืชอันเนื่องมาจากพระราชดำริ สมเด็จพระเทพรัตนราชสุดาฯ สยามบรมราชกุมารี (อพ.สธ)	1. เพื่อสนองพระราชดำริ สมเด็จพระเทพรัตนราชสุดาฯ สยามบรมราชกุมารี 2. เพื่ออนุรักษ์และพัฒนาศูนย์การเรียนรู้และพัฒนาทรัพยากรท้องถิ่นในตำบลโนนแดงอย่างยั่งยืนสู่เศรษฐกิจพอเพียง	ดำเนินการจัดกิจกรรมตามโครงการอนุรักษ์พันธุกรรมพืชอันเนื่องมาจากพระราชดำริ สมเด็จพระเทพรัตนราชสุดาฯ สยามบรมราชกุมารี (อพ.สธ) เช่น การฝึกอบรม การประชุมเชิงปฏิบัติการ การประชาสัมพันธ์ การจัดทำแผนทรัพยากรท้องถิ่น	50,000.00	50,000.00	50,000.00	50,000.00	50,000.00	มีการดำเนินโครงการ ร้อยละ 50	-	สำนักปลัด อบจ. , สำนักปลัดเทศบาล, สำนักงานปลัด อบต.
รวม				50,000.00	50,000.00	50,000.00	50,000.00	50,000.00			

ก. ยุทธศาสตร์ยุทธศาสตร์ชาติ 20 ปี

ข. แผนพัฒนาเศรษฐกิจฯ ฉบับที่ 13

ค. Sustainable Development Goals: SDGs

ง. ยุทธศาสตร์จังหวัด

จ. ยุทธศาสตร์การพัฒนาขององค์กรปกครองส่วนท้องถิ่นในเขตจังหวัด

การพัฒนาการบริหารจัดการที่มีประสิทธิภาพตามหลักธรรมาภิบาล

กลยุทธ์ -

แผนงาน: แผนงานบริหารงานทั่วไป

งาน: งานบริหารทั่วไป-การบริหารงานทั่วไป

ที่	โครงการ	วัตถุประสงค์	เป้าหมาย (ผลผลิตโครงการ)	งบประมาณ					ตัวชี้วัด (KPI)	ผลที่คาดว่าจะได้รับ	หน่วยงานรับผิดชอบ
				2566	2567	2568	2569	2570			
1	โครงการจัดตั้งเปลี่ยนแปลงฐานะองค์การบริหารส่วนตำบลโนนแดง	เพื่อดำเนินการสอบถามสำรวจเจตนาารมณ์ของประชาชนในพื้นที่องค์การบริหารส่วนตำบลโนนแดง ในการเปลี่ยนแปลงฐานะองค์การบริหารส่วนตำบลโนนแดง	ประชาชนผู้มีสิทธิ์เลือกตั้ง จำนวน 9 หมู่บ้าน ขององค์การบริหารส่วนตำบลโนนแดง			30,000.00			ประชาชนผู้มีสิทธิ์เลือกตั้ง จำนวน 9 หมู่บ้าน ร่วมแสดงความคิดเห็น ร้อยละ 80	ประชาชนได้ดำเนินการแสดงความคิดเห็นในการจัดตั้งเปลี่ยนแปลงฐานะองค์การบริหารส่วนตำบลโนนแดง	สำนักปลัด อบจ. , สำนักปลัดเทศบาล, สำนักงานปลัด อบต.

2	โครงการบริหารจัดการ ขยะในชุมชน	1. เพื่อลดปริมาณขยะ ในชุมชน 2. ลดปัญหามลพิษจาก ขยะ 3. สร้างจิตสำนึกให้ ชุมชนรักษาความ สะอาดและรู้จักวิธีคัด แยกและกำจัดขยะที่ ถูกต้อง	บริหารจัดการขยะใน ชุมชนอย่างถูกวิธี	100,000.00	100,000.00	100,000.00	100,000.00	100,000.00	จำนวนขยะลดลงร้อยละ 5	-	สำนักปลัด อบจ. , สำนัก ปลัดเทศบาล, สำนักงานปลัด อบต.
3	โครงการบูรณาการ ร่วมกับส่วนราชการ อื่นเพื่อให้บริการ ประชาชนในพื้นที่ อบต. โนนแดง	เพื่อบูรณาการร่วมกัน กับส่วนราชการอื่น ให้บริการประชาชนใน พื้นที่ อบต.โนนแดง	ส่วนราชการและ ประชาชนได้ร่วม กิจกรรมบูรณาการ ร่วมกัน	100,000.00	100,000.00	100,000.00	100,000.00	100,000.00	ส่วนราชการและ ประชาชน ร้อยละ 50 ได้ร่วมกิจกรรมบูรณา การร่วมกัน	-	สำนักปลัด อบจ. , สำนัก ปลัดเทศบาล, สำนักงานปลัด อบต.
4	โครงการปรับปรุงแผนที่ ภาษีและทะเบียน ทรัพย์สิน	1. เพื่อเพิ่มรายได้ของ อบต. โดยสามารถ จัดเก็บภาษีต่างๆได้ อย่างครบถ้วนถูกต้อง เป็นธรรมและสะดวก รวดเร็ว 2. เพื่อเป็นการรวบรวม ข้อมูลของ อบต. ในด้าน การคลังท้องถิ่น 3. เพื่อเป็นประโยชน์ใน การบริหารงานของ อบต. เพื่อให้การจัดเก็บ ภาษีมีระบบที่แน่นอน และสามารถตรวจสอบได้	ประชาชนที่มีที่ดินและ สิ่งปลูกสร้างในตำบล โนนแดง	150,000.00	150,000.00	15,000.00	15,000.00	15,000.00	การจัดทำแผนที่ภาษี และทะเบียนทรัพย์สิน เป็นระบบมากขึ้น	-	สำนัก/กองคลัง

5	โครงการศูนย์ช่วยเหลือทางกฎหมายและไกล่เกลี่ยข้อพิพาท ชุมชน	1. เพื่อให้ประชาชนมีความเข้าใจในกระบวนการยุติธรรม มีความรู้เกี่ยวกับกฎหมายที่จำเป็นในชีวิตประจำวัน 2. เพื่อให้บริการแก่ประชาชนด้านกฎหมาย และการแก้ไขปัญหาความเดือดร้อนตามอำนาจหน้าที่ 3. เพื่อไกล่เกลี่ยข้อพิพาทในชุมชน	1. ให้ความรู้ด้านกฎหมายแก่ประชาชน 2. แก้ไขปัญหาไกล่เกลี่ยข้อพิพาทให้กับชุมชน	30,000.00	30,000.00	30,000.00	30,000.00	30,000.00	ประชาชนมีความรู้ความเข้าใจในกระบวนการ ยุติธรรมมากขึ้น ร้อยละ 50	-	สำนักปลัด อบจ. , สำนักปลัดเทศบาล, สำนักงานปลัด อบต.
6	โครงการส่งเสริมคุณธรรมจริยธรรมสำหรับผู้บริหาร สมาชิกสภา อบต. พนักงานส่วนตำบล พนักงานจ้างและประชาชน อบต.โนนแดง	เพื่อให้บุคลากรในองค์กรปฏิบัติงานด้วยความเป็นธรรม สุจริตโปร่งใส	ผู้เข้าร่วมโครงการนำคุณธรรมจริยธรรม ไปใช้ในการปฏิบัติงาน	20,000.00	20,000.00	20,000.00	20,000.00	20,000.00	บุคลากรปฏิบัติ- งานด้วยความเป็น ธรรม สุจริต โปร่งใสร้อยละ 100	บุคลากร ปฏิบัติงาน ด้วย ความเป็นธรรม สุจริต โปร่งใส	สำนักปลัด อบจ. , สำนักปลัดเทศบาล, สำนักงานปลัด อบต.
7	สนับสนุนโครงการบริหารงานของสถานี่กลางศูนย์ปฏิบัติการร่วมในการช่วยเหลือประชาชนขององค์กรปกครองส่วนท้องถิ่น อ.บ้านเขว้า จ.ชัยภูมิ	เพื่อสนับสนุนการปฏิบัติงานของศูนย์ปฏิบัติการร่วมในการช่วยเหลือประชาชนขององค์กรปกครองส่วนท้องถิ่น อ.บ้านเขว้า จ.ชัยภูมิ	-อบต.โนนแดง เป็นผู้รับผิดชอบดูแลศูนย์ฯ ประจำปีงบประมาณ 2563 -อุดหนุน ผู้รับผิดชอบดูแลศูนย์ฯ	35,000.00	35,000.00	35,000.00	35,000.00	35,000.00	ร้อยละ 60 ของประชาชนที่ได้รับความช่วยเหลือจากศูนย์ปฏิบัติการร่วมในการช่วยเหลือประชาชนขององค์กรปกครองส่วนท้องถิ่น อ.บ้านเขว้า จ.ชัยภูมิ	-	สำนักปลัด อบจ. , สำนักปลัดเทศบาล, สำนักงานปลัด อบต.
รวม				435,000.00	435,000.00	330,000.00	300,000.00	300,000.00			

ก. ยุทธศาสตร์ยุทธศาสตร์ชาติ 20 ปี  
 ข. แผนพัฒนาเศรษฐกิจฯ ฉบับที่ 13  
 ค. Sustainable Development Goals: SDGs

ยุทธศาสตร์ที่ -  
 หมายเหตุที่ -  
 เป้าหมายที่ -

-  
 -  
 -

จ. ยุทธศาสตร์จังหวัด

ยุทธศาสตร์ที่ -

จ. ยุทธศาสตร์การพัฒนาขององค์กรปกครองส่วนท้องถิ่นในเขตจังหวัด

ยุทธศาสตร์ที่ -

การพัฒนาการบริหารจัดการที่มีประสิทธิภาพตามหลักธรรมาภิบาล

กลยุทธ์ -

แผนงาน: แผนงานบริหารงานทั่วไป

งาน: งานบริหารทั่วไป-การเลือกตั้ง

ที่	โครงการ	วัตถุประสงค์	เป้าหมาย (ผลผลิตโครงการ)	งบประมาณ					ตัวชี้วัด (KPI)	ผลที่คาดว่าจะ ได้รับ	หน่วยงาน รับผิดชอบ
				2566	2567	2568	2569	2570			
1	โครงการเลือกตั้งนายก อบต.โนนแดงและ สมาชิกสภา อบต.โนน แดง	เพื่อให้การเลือกตั้งที่ สุจริตและเที่ยงธรรม และส่งเสริมสนับสนุนให้ ประชาชนเข้ามามีส่วน ร่วมตามระบอบ ประชาธิปไตย	จัดให้มีการเลือกตั้งนายก อบต.โนนแดงและ สมาชิกสภา อบต.โนน แดง และมีความ เรียบร้อยในการจัดการ เลือกตั้งและไม่มีการ ร้องเรียน	100,000.00	100,000.00	100,000.00	100,000.00	100,000.00	ประชาชนมาใช้สิทธิ เลือกตั้งไม่น้อยกว่า ร้อยละ ๘๐	-	สำนักปลัด อบจ. , สำนัก ปลัดเทศบาล, สำนักงานปลัด อบต.
รวม				100,000.00	100,000.00	100,000.00	100,000.00	100,000.00			

ก. ยุทธศาสตร์ยุทธศาสตร์ชาติ 20 ปี

ยุทธศาสตร์ที่ -

ข. แผนพัฒนาเศรษฐกิจฯ ฉบับที่ 13

หมวดหมู่ที่ -

ค. Sustainable Development Goals: SDGs

เป้าหมายที่ -

จ. ยุทธศาสตร์จังหวัด

ยุทธศาสตร์ที่ -

จ. ยุทธศาสตร์การพัฒนาขององค์กรปกครองส่วนท้องถิ่นในเขตจังหวัด

ยุทธศาสตร์ที่ -

การพัฒนาการบริหารจัดการที่มีประสิทธิภาพตามหลักธรรมาภิบาล

กลยุทธ์ -

แผนงาน: แผนงานบริหารงานทั่วไป

งาน: งานบริหารทั่วไป-การพัฒนาบุคลากร

ที่	โครงการ	วัตถุประสงค์	เป้าหมาย (ผลผลิตโครงการ)	งบประมาณ					ตัวชี้วัด (KPI)	ผลที่คาดว่าจะ ได้รับ	หน่วยงาน รับผิดชอบ
				2566	2567	2568	2569	2570			
1	โครงการฝึกอบรม พัฒนาบุคลากรของ องค์การบริหารส่วน ตำบลโนนแดง	เพื่อพัฒนาบุคลากรของ อบต.โนนแดงให้มี ความรู้ด้านระเบียบ กฎหมายในการ ปฏิบัติงานตาม มาตรฐานกำหนด ตำแหน่ง	พนักงานส่วนตำบล ครู ลูกจ้างประจำและ พนักงานจ้างมีความรู้ ด้านระเบียบกฎหมายใน การปฏิบัติงาน	30,000.00	30,000.00	30,000.00	30,000.00	30,000.00	ผู้เข้ารับอบรมมีความรู้ ร้อยละ 90	-	สำนักปลัด อบจ. , สำนัก ปลัดเทศบาล, สำนักงานปลัด อบต.

2	โครงการฝึกอบรมพัฒนาศักยภาพการปฏิบัติงานพัฒนาคุณธรรมจริยธรรมและศึกษาดูงานของคณะผู้บริหารสมาชิกสภาองค์การบริหารส่วนตำบลคณะผู้นำชุมชนพนักงานส่วนตำบลพนักงานจ้างลูกจ้างองค์การบริหารส่วนตำบล	เพื่อส่งเสริมความรู้เปิดโลกทัศน์แลกเปลี่ยนประสบการณ์แก่คณะผู้บริหารสมาชิกสภาองค์การบริหารส่วนตำบล คณะผู้นำชุมชน พนักงานส่วนตำบล พนักงานจ้างลูกจ้าง องค์การบริหารส่วนตำบล	คณะผู้บริหาร สมาชิกสภาองค์การบริหารส่วนตำบล คณะผู้นำชุมชน พนักงานส่วนตำบล พนักงานจ้าง ลูกจ้าง องค์การบริหารส่วนตำบล	300,000.00	300,000.00	300,000.00	300,000.00	300,000.00	ผู้เข้าร่วมฝึกอบรมได้รับความรู้เพิ่มมากขึ้น ร้อยละ 90	-	สำนักปลัด อบจ. , สำนักปลัดเทศบาล, สำนักงานปลัด อบต.
3	โครงการส่งเสริมคุณธรรมจริยธรรมสำหรับผู้บริหารสมาชิกสภาอบต.พนักงานส่วนตำบลพนักงานจ้างและประชาชนอบต.โนนแดง	ผู้บริหาร สมาชิกสภาอบต.พนักงานส่วนตำบล พนักงานจ้างและประชาชน อบต.โนนแดง	ผู้บริหาร สมาชิกสภาอบต.พนักงานส่วนตำบล พนักงานจ้างและประชาชน อบต.โนนแดง	20,000.00	20,000.00	20,000.00	20,000.00	20,000.00	บุคลากรปฏิบัติ- งานด้วยความเป็น ธรรม สุจริต โปร่งใสร้อยละ 100	-	สำนักปลัด อบจ. , สำนักปลัดเทศบาล, สำนักงานปลัด อบต.
4	โครงการอบรมให้ความรู้ด้านระเบียบกฎหมายท้องถิ่นสำหรับผู้บริหารท้องถิ่น และสมาชิกสภาท้องถิ่น	เพื่อส่งเสริมความรู้และทักษะประสิทธิภาพการปฏิบัติงานให้ถูกต้องตามระเบียบกฎหมายและรู้บทบาทอำนาจหน้าที่ในการปฏิบัติงาน	ผู้บริหารท้องถิ่นและสมาชิกสภาท้องถิ่น ปฏิบัติงานถูกต้องตามระเบียบกฎหมาย	20,000.00	20,000.00	20,000.00	20,000.00	20,000.00	มีความสำเร็จในการดำเนินโครงการร้อยละ 90	-	สำนักปลัด อบจ. , สำนักปลัดเทศบาล, สำนักงานปลัด อบต.
รวม				370,000.00	370,000.00	370,000.00	370,000.00	370,000.00			

ก. ยุทธศาสตร์ยุทธศาสตร์ชาติ 20 ปี

ข. แผนพัฒนาเศรษฐกิจฯ ฉบับที่ 13

ค. Sustainable Development Goals: SDGs

ง. ยุทธศาสตร์จังหวัด

จ. ยุทธศาสตร์การพัฒนาขององค์กรปกครองส่วนท้องถิ่นในเขตจังหวัด

การพัฒนาการบริหารจัดการที่มีประสิทธิภาพตามหลักธรรมาภิบาล

กลยุทธ์ -

ยุทธศาสตร์ที่ -  
 หมายเหตุที่ -  
 เป้าหมายที่ -  
 ยุทธศาสตร์ที่ -  
 ยุทธศาสตร์ที่ -

-  
 -  
 -  
 -  
 -

แผนงาน: แผนงานการรักษาความสงบภายใน

งาน: งานบริหารทั่วไปเกี่ยวกับการรักษาความสงบภายใน - การบริหารทั่วไป

ที่	โครงการ	วัตถุประสงค์	เป้าหมาย (ผลผลิตโครงการ)	งบประมาณ					ตัวชี้วัด (KPI)	ผลที่คาดว่าจะ ได้รับ	หน่วยงาน รับผิดชอบ
				2566	2567	2568	2569	2570			
1	โครงการ 1 ท้องถิ่น 1 ชุมชนยั่งยืน ประจำปี งบประมาณ พ.ศ. 25667	เพื่อพัฒนาชุมชนยั่งยืน ในการแก้ไขปัญหายา เสพติด และเกิด กระบวนการป้องกัน แก้ไข และดูแลผู้ป่วยยา เสพติดโดยการมีส่วนร่วม ร่วมของคนในชุมชน	ประชาชนหมู่บ้าน จำนวน 9 หมู่บ้าน	50,000.00	50,000.00	50,000.00	50,000.00	50,000.00	หมู่บ้านทั้ง 9 หมู่บ้าน ได้รับการพัฒนาชุมชน อย่างยั่งยืน	-	สำนักปลัด อบจ. , สำนัก ปลัดเทศบาล, สำนักงานปลัด อบต.
2	โครงการสร้างความปอง ดอง สมานฉันท์ของคน ในชาติ	เพื่อให้ผู้บริหารท้องถิ่น สามชิกสภา อบต. พนักงานส่วนตำบล ลูกจ้าง และประชาชน แสดงออกถึงความจงรัก ภักดี และเป็นการเทิด ทูลสถาบันหลักของชาติ	ผู้บริหารท้องถิ่น สาม ชิกสภา อบต. พนักงาน ส่วนตำบล ลูกจ้าง และ ประชาชน ร่วมกิจกรรมมา		30,000.00	30,000.00	30,000.00	30,000.00	เจ้าหน้าที่ อบต. และ ประชาชน ทั้ง 9 หมู่บ้าน ดำเนินกิจกรรม	-	สำนักปลัด อบจ. , สำนัก ปลัดเทศบาล, สำนักงานปลัด อบต.
รวม				50,000.00	80,000.00	80,000.00	80,000.00	80,000.00			

ก. ยุทธศาสตร์ยุทธศาสตร์ชาติ 20 ปี

ข. แผนพัฒนาเศรษฐกิจฯ ฉบับที่ 13

ค. Sustainable Development Goals: SDGs

ง. ยุทธศาสตร์จังหวัด

จ. ยุทธศาสตร์การพัฒนาขององค์กรปกครองส่วนท้องถิ่นในเขตจังหวัด

การพัฒนาการบริหารจัดการที่มีประสิทธิภาพตามหลักธรรมาภิบาล

กลยุทธ์ -

แผนงาน: แผนงานการรักษาความสงบภายใน

งาน: งานป้องกันและบรรเทาสาธารณภัย-การป้องกันและบรรเทาสาธารณภัย

ที่	โครงการ	วัตถุประสงค์	เป้าหมาย (ผลผลิตโครงการ)	งบประมาณ					ตัวชี้วัด (KPI)	ผลที่คาดว่าจะ ได้รับ	หน่วยงาน รับผิดชอบ
				2566	2567	2568	2569	2570			

1	โครงการ 1 ท้องถิ่น 1 ชุมชนยั่งยืน	เพื่อพัฒนาชุมชนยั่งยืน ในการแก้ไขปัญหา เสถียร และเกิด กระบวนการป้องกัน แก้ไข และดูแลผู้เปราะบาง เสถียรโดยการมีส่วนร่วม ร่วมของคนในชุมชน	ประชาชนหมู่บ้าน จำนวน 9 หมู่บ้าน	50,000.00	50,000.00	50,000.00	50,000.00	50,000.00	หมู่บ้านทั้ง 9 หมู่บ้าน ได้รับการพัฒนาชุมชน อย่างยั่งยืน	ชุมชนทั้ง 9 หมู่บ้าน มีการ แก้ไขปัญหา เสถียรแบบครบ วงจรตาม ยุทธศาสตร์ชาติ นโยบายของ รัฐบาล กระทรวงมหาดไทย สามารถป้องกัน แก้ไข ปัญหา เสถียรอย่างยั่งยืน	สำนักปลัด อบจ. , สำนัก ปลัดเทศบาล, สำนักงานปลัด อบต.
รวม				50,000.00	50,000.00	50,000.00	50,000.00	50,000.00			

ก. ยุทธศาสตร์ยุทธศาสตร์ชาติ 20 ปี  
ข. แผนพัฒนาเศรษฐกิจฯ ฉบับที่ 13

ค. Sustainable Development Goals: SDGs

ง. ยุทธศาสตร์จังหวัด

จ. ยุทธศาสตร์การพัฒนาขององค์กรปกครองส่วนท้องถิ่นในเขตจังหวัด

การพัฒนาระบบบริหารจัดการที่มีประสิทธิภาพตามหลักธรรมาภิบาล

กลยุทธ์ -

แผนงาน: แผนงานการศาสนาวัฒนธรรมและนันทนาการ

งาน: งานศาสนา วัฒนธรรมท้องถิ่น-งานปลัดฝั่งจิตสำนึก

ที่	โครงการ	วัตถุประสงค์	เป้าหมาย (ผลผลิตโครงการ)	งบประมาณ					ตัวชี้วัด (KPI)	ผลที่คาดว่าจะ ได้รับ	หน่วยงาน รับผิดชอบ
				2566	2567	2568	2569	2570			
1	โครงการจัดงานรัฐพิธี และงานพิธีต่างๆ	เพื่อสร้างจิตสำนึกและ แสดงออกถึงความ จงรักภักดีต่อสถาบันฯ	จัดงานรัฐพิธี กิจกรรม เฉลิมพระเกียรติและ สนับสนุนโครงการอัน เนื่องมาจากพระราชดำริ และพระราชพิธีต่างๆ	20,000.00	20,000.00	20,000.00	20,000.00	20,000.00	คณะผู้บริหาร สมาชิก สภา อบต. พนักงาน ส่วนตำบล และ ประชาชนเข้าร่วม กิจกรรมไม่น้อยกว่า ร้อยละ ๖๐	-	สำนักปลัด อบจ. , สำนัก ปลัดเทศบาล, สำนักงานปลัด อบต.

2	<p>โครงการฝึกอบรมและศึกษาดูงานนำประชาชนเข้ากราบถวายบังคมพระบรมศพ สมเด็จพระนางเจ้าสิริกิติ์ พระบรมราชินีนาถ พระบรมราชชนนีพันปีหลวง</p>	<p>-เพื่อให้ประชาชนในเขตองค์การบริหารส่วนตำบลโนนแดงได้มีโอกาสเข้ากราบถวายบังคมพระบรมศพ สมเด็จพระนางเจ้าสิริกิติ์ พระบรมราชินีนาถ พระบรมราชชนนีพันปีหลวง</p> <p>-เพื่อแสดงออกถึงความจงรักภักดี ความสำนึกในพระมหากรุณาธิคุณ และความสามัคคีของประชาชน</p> <p>-เพื่อส่งเสริมให้ประชาชนเกิดความรู้ความเข้าใจในพระราชกรณียกิจและแนวทางดำเนินชีวิตตามหลักปรัชญาของเศรษฐกิจพอเพียง</p> <p>-เพื่อให้การดำเนินการเป็นไปตามมติคณะรัฐมนตรีและแนวทางที่กระทรวงมหาดไทยกำหนดในหนังสือที่ มท ๐๓๑๑.๑/ว๓ ๙๔๓๘ ลงวันที่ ๔</p>	<p>ประชาชนในเขตองค์การบริหารส่วนตำบลโนนแดง จำนวน ๕๐ คน เข้ากราบถวายบังคมพระบรมศพ สมเด็จพระนางเจ้าสิริกิติ์ พระบรมราชินีนาถ พระบรมราชชนนีพันปีหลวง</p>				141,050.00		<p>ประชาชนร้อยละ 80 ได้ดำเนินกิจกรรมแสดงออกถึงความจงรักภักดีต่อสถาบันพระมหากษัตริย์</p>	<p>ประชาชนมีความตระหนักในพระมหากรุณาธิคุณ และเกิดความภาคภูมิใจในความเป็นคนไทยเกิดความสามัคคีในชุมชน และมีทัศนคติที่ดีต่อการดำเนินชีวิตตามแนวพระราชดำริ เสริมสร้างความสัมพันธ์อันดีระหว่างเทศบาลกับประชาชนในพื้นที่</p>	<p>สำนักปลัด อบจ. , สำนักปลัดเทศบาล, สำนักงานปลัด อบต.</p>
---	---	--	---	--	--	--	------------	--	---	--	--

3	โครงการรวมพลังแห่งความภักดี เพื่อถวายเป็นพระราชกุศลแด่สมเด็จพระนางเจ้าสิริกิติ์พระบรมราชินีนาถ พระบรมราชชนนีพันปีหลวง	-เพื่อถวายเป็นพระราชกุศลแด่สมเด็จพระนางเจ้าสิริกิติ์ พระบรมราชินีนาถ พระบรมราชชนนีพันปีหลวง -เพื่อส่งเสริมให้ประชาชนมีส่วนร่วมในกิจกรรมสาธารณะและร่วมกันแสดงความจงรักภักดีต่อสถาบันพระมหากษัตริย์ -เพื่อสร้างความสามัคคีและความภาคภูมิใจในความเป็นไทยของประชาชนในพื้นที่	ประชาชนเข้าร่วมกิจกรรมประมาณ ๓๐ คน เข้ากราบถวายบังคมพระบรมศพสมเด็จพระนางเจ้าสิริกิติ์ พระบรมราชินีนาถ พระบรมราชชนนีพันปีหลวง				5,000.00		ประชาชนร้อยละ 80 ได้ดำเนินกิจกรรมแสดงออกถึงความจงรักภักดีต่อสถาบันพระมหากษัตริย์	ประชาชนเกิดความรัก ความสามัคคี และร่วมแสดงความภักดีต่อสถาบันพระมหากษัตริย์	สำนักปลัด อบจ. , สำนักปลัดเทศบาล, สำนักงานปลัด อบต.
รวม				20,000.00	20,000.00	20,000.00	166,050.00	20,000.00			

ก. ยุทธศาสตร์ยุทธศาสตร์ชาติ 20 ปี

ข. แผนพัฒนาเศรษฐกิจฯ ฉบับที่ 13

ค. Sustainable Development Goals: SDGs

ง. ยุทธศาสตร์จังหวัด

จ. ยุทธศาสตร์การพัฒนาขององค์กรปกครองส่วนท้องถิ่นในเขตจังหวัด

การพัฒนาการบริหารจัดการที่มีประสิทธิภาพตามหลักธรรมาภิบาล

กลยุทธ์ -

แผนงาน: แผนงานอุตสาหกรรมและการโยธา

งาน: งานก่อสร้าง-การก่อสร้าง ซ่อมแซม ปรับปรุง รื้อถอน สาธารณูปโภค สาธารณูปการ

ยุทธศาสตร์ที่ -

หมวดหมู่ที่ -

เป้าหมายที่ -

ยุทธศาสตร์ที่ -

ยุทธศาสตร์ที่ -

ที่	โครงการ	วัตถุประสงค์	เป้าหมาย (ผลผลิตโครงการ)	งบประมาณ					ตัวชี้วัด (KPI)	ผลที่คาดว่าจะได้รับ	หน่วยงานรับผิดชอบ
				2566	2567	2568	2569	2570			

1	ก่อสร้างห้องน้ำองค์การบริหารส่วนตำบลโนนแดง	เพื่อให้ประชาชนผู้มาติดต่อราชการได้มีห้องน้ำสาธารณะเพื่อให้บริการประชาชน	ก่อสร้างห้องน้ำ องค์การบริหารส่วนตำบลโนนแดง อำเภอบ้านเขว้า จังหวัดชัยภูมิ ขนาดกว้าง 3.60 เมตร ยาว 11 เมตร สูง 2.50 เมตร จำนวน 6 ห้อง มีพื้นที่รวม 39.60 ตารางเมตร พิกัดจุดดำเนินการ 15.794300, 101.902173 ตามแบบ อบต.โนนแดงกำหนด			490,000.00			มีห้องน้ำให้บริการประชาชน ทั้ง 9 หมู่บ้าน	ประชาชนผู้มาติดต่อราชการได้ใช้บริการห้องน้ำเกิดความ สะดวกสบาย ประชาชนมีความพึงพอใจต่อการให้บริการสาธารณะ	สำนัก/กองช่าง, สำนักช่าง, กองโยธา, กองประปา
2	ปรับปรุงประตูและถนนคสล. ภายในศูนย์พัฒนาเด็กเล็กวัดดอนไผ่ ตำบลโนนแดง อำเภอบ้านเขว้า จังหวัดชัยภูมิ	เพื่อให้มีประตูและถนนในศูนย์พัฒนาเด็กเล็กสามารถป้องกันอันตรายและมีถนนที่สัญจรไปมาสะดวก	โดยดำเนินการ 1) ถนนคอนกรีตเสริมเหล็ก ขนาดกว้าง 4 เมตร ยาว 3 เมตร หนา 0.15 เมตร 2) ถนนคอนกรีตเสริมเหล็กขนาดกว้าง 4 เมตร ยาว 17 เมตร หนา 0.15 เมตร 3) ถนนคอนกรีตเสริมเหล็ก ขนาดกว้าง 3 เมตร ยาว 12 เมตร หนา 0.15 เมตร หรือมีพื้นที่ไม่น้อยกว่า 106 ตารางเมตร 4) ประตู ขนาดสูง 1 เมตร ยาว 5 เมตร พร้อมชุดรางและอุปกรณ์ พิกัดจุดเริ่มต้น 15.793785, 101.901574 พิกัดจุดสิ้นสุด 15.793692, 101.901329 ตามแบบ อบต.กำหนด			122,000.00			เด็กและผู้ปกครองทั้ง 9 หมู่บ้านที่มาศูนย์พัฒนาเด็กเล็กฯ มีความสะดวกปลอดภัย	ศูนย์พัฒนาเด็กเล็กฯ มีประตูป้องกันรักษาความปลอดภัย และมีถนน คสล. สัญจรไป-มาสะดวก	สำนัก/กองช่าง, สำนักช่าง, กองโยธา, กองประปา

3	ปรับปรุงหอประชุม องค์การบริหารส่วน ตำบลโนนแดง อำเภอ บ้านเขว้า จังหวัดชัยภูมิ	เพื่อให้มีหอประชุมของ องค์การบริหารส่วน ตำบลโนนแดงสามารถ ดำเนินการกิจกรรมต่างๆ ได้ เกิดประโยชน์ต่อ ประชาชนและราชการ	โดยดำเนินการ ปรับปรุงหอประชุม องค์การบริหารส่วน ตำบลโนนแดง อำเภอ บ้านเขว้า จังหวัดชัยภูมิ 1) ประตุ , หน้าต่าง รวมจำนวน 6 ชุด 2) พื้นกระเบื้อง 168 ตาราง เมตร 3) ตาข่ายกันนก 132 ตารางเมตร 4) ฝ้า ภายใน 150 ตารางเมตร 5) ฝ้าม่าน 4 ชุด พิกัด จุดดำเนินการ 15.794092, 101.902027 ตามแบบ อบต.กำหนด			479,000.00			ประชาชนร้อยละ 80 ได้ดำเนินกิจกรรม ณ หอประชุมองค์การ บริหารส่วนตำบลโนน แดง	มีหอประชุม องค์การบริหาร ส่วนตำบลโนน แดงที่สามารถ รองรับการดำเนิน กิจกรรม และงาน ด้านต่างๆ ให้ สามารถบรรลุ วัตถุประสงค์ได้	สำนัก/กองช่าง, สำนักช่าง, กอง โยธา, กอง ประปา
รวม				0.00	0.00	1,091,000.00	0.00	0.00			
รวมทั้งหมด				43,026,944.00	47,308,644.00	42,355,528.00	29,628,707.00	26,469,668.00			

**แบบที่ ๑ การกำกับการจัดทำแผนพัฒนา  
ขององค์การบริหารส่วนตำบลโนนแดง อำเภอบ้านเขว้า จังหวัดชัยภูมิ**

ประเด็นการประเมิน	มี การ ดำเนินงาน	ไม่มี การ ดำเนินงาน
<b>ส่วนที่ ๑ คณะกรรมการพัฒนาท้องถิ่น</b>		
๑. มีการจัดตั้งคณะกรรมการพัฒนาท้องถิ่นเพื่อจัดทำแผนพัฒนาท้องถิ่น	✓	
๒. มีการจัดประชุมคณะกรรมการพัฒนาท้องถิ่นเพื่อจัดทำแผนพัฒนาท้องถิ่น	✓	
๓. มีการจัดประชุมอย่างต่อเนื่องสม่ำเสมอ	✓	
๔. มีการจัดตั้งคณะกรรมการสนับสนุนการจัดทำแผนพัฒนาท้องถิ่น	✓	
๕. มีการจัดประชุมคณะกรรมการสนับสนุนการจัดทำแผนพัฒนาท้องถิ่น	✓	
๖. มีคณะกรรมการพัฒนาท้องถิ่นและประชาคมท้องถิ่นพิจารณาร่างแผนยุทธศาสตร์การพัฒนา	✓	
<b>ส่วนที่ ๒ การจัดทำแผนพัฒนาท้องถิ่น</b>		
๗. มีการรวบรวมข้อมูลและปัญหาสำคัญของท้องถิ่นมาจัดทำฐานข้อมูล	✓	
๘. มีการเปิดโอกาสให้ประชาชนเข้ามามีส่วนร่วมในการจัดทำแผน	✓	
๙. มีการวิเคราะห์ศักยภาพของท้องถิ่น (swot) เพื่อประเมินสภาพการพัฒนาท้องถิ่น	✓	
๑๐. มีการกำหนดวิสัยทัศน์และภารกิจหลักการพัฒนาท้องถิ่นที่สอดคล้อง	✓	
๑๑. มีการกำหนดวิสัยทัศน์และภารกิจหลักการพัฒนาท้องถิ่นที่สอดคล้องกับยุทธศาสตร์จังหวัด	✓	
๑๒. มีการกำหนดจุดมุ่งหมายเพื่อการพัฒนาท้องถิ่นที่ยั่งยืน	✓	
๑๓. มีการกำหนดเป้าหมายการพัฒนาท้องถิ่น	✓	
๑๔. มีการกำหนดยุทธศาสตร์การพัฒนาและแนวทางการพัฒนา	✓	
๑๕. มีการกำหนดยุทธศาสตร์ที่สอดคล้องกับยุทธศาสตร์ของจังหวัด	✓	
๑๖. มีการอนุมัติและประกาศใช้แผนยุทธศาสตร์การพัฒนา	✓	
๑๗. มีการจัดทำบัญชีกลุ่มโครงการในแผนยุทธศาสตร์	✓	
๑๘. มีการกำหนดรูปแบบการติดตามประเมินผลแผนยุทธศาสตร์	✓	

หมายเหตุ: การประเมินตนเองในการจัดทำแผนฯ โดยคณะกรรมการติดตามและประเมินผลแผนพัฒนาท้องถิ่นองค์การบริหารส่วนตำบลโนนแดง

### 1.3 ผลการดำเนินงานตามงบประมาณที่ได้รับและการเบิกจ่ายงบประมาณ

\*\*\*\*\*

แบบที่ 2 แบบติดตามผลการดำเนินงานขององค์กรปกครองส่วนท้องถิ่น (ตามคู่มือการติดตามและประเมินผลการจัดทำและแปลงแผนไปสู่การปฏิบัติขององค์กรปกครองส่วนท้องถิ่น กรมส่งเสริมการปกครองท้องถิ่น)  
คำชี้แจง: แบบที่ 2 เป็นแบบติดตามตนเอง โดยมีวัตถุประสงค์เพื่อติดตามผลการดำเนินงานตามแผนยุทธศาสตร์ขององค์กรปกครองส่วนท้องถิ่น ภายใต้แผนพัฒนาท้องถิ่น

#### ส่วนที่ 1 ข้อมูลทั่วไป

- ชื่อองค์กรปกครองส่วนท้องถิ่น องค์กรการบริหารส่วนตำบลโนนแดง
- รายงานผลการดำเนินงานไตรมาสที่
  - ไตรมาสที่ 1 (ตุลาคม-ธันวาคม)
  - ไตรมาสที่ 2 (มกราคม-มีนาคม)
  - ไตรมาสที่ 3 (เมษายน-มิถุนายน)
  - ไตรมาสที่ 4 (กรกฎาคม-กันยายน)

#### ส่วนที่ 2 ผลการดำเนินงานตามแผนพัฒนาท้องถิ่น (พ.ศ. 2566-2570)

- จำนวนโครงการและงบประมาณตามแผนพัฒนาท้องถิ่น

ยุทธศาสตร์	ปี 2566		ปี 2567		ปี 2568		ปี 2569		ปี 2570		รวม	
	จำนวนโครงการ	งบ ประมาณ	จำนวนโครงการ	งบ ประมาณ	จำนวนโครงการ	งบ ประมาณ	จำนวนโครงการ	งบ ประมาณ	จำนวนโครงการ	งบ ประมาณ	จำนวนโครงการ	งบ ประมาณ
1.ยุทธศาสตร์การพัฒนา ด้านโครงสร้างพื้นฐาน การ สาธารณูปโภค สาธารณูปการ	41	8,931,500	44	12,552,000	39	13,202,500	25	6,788,500	7	3,685,500	156.00	45,160,000

ยุทธศาสตร์	ปี 2566		ปี 2567		ปี 2568		ปี 2569		ปี 2570		รวม	
	จำนวนโครงการ	งบ ประมาณ	จำนวนโครงการ	งบ ประมาณ	จำนวนโครงการ	งบ ประมาณ	จำนวนโครงการ	งบ ประมาณ	จำนวนโครงการ	งบ ประมาณ	จำนวนโครงการ	งบ ประมาณ
2. ยุทธศาสตร์การพัฒนากิจการเกษตรเศรษฐกิจชุมชน	5	1,250,000	15	4,233,000	25	6,421,000	2	745,000	1	113,000	48.00	12,762,000
3. ยุทธศาสตร์การพัฒนาด้านคนและสังคมที่มีคุณภาพ	52	17,402,944	56	18,096,644	61	20,568,528	57	19,619,157	57	20,341,168	283.00	96,028,441
4. ยุทธศาสตร์การพัฒนาอนุรักษ์ทรัพยากรธรรมชาติและรักษาสีงามแวดล้อม	5	270,000	7	190,000	7	190,000	7	190,000	7	190,000	33.00	1,030,000
5. ยุทธศาสตร์การพัฒนากิจการบริหารจัดการที่มีประสิทธิภาพตามหลักธรรมาภิบาล	15	1,125,000	17	1,185,000	21	1,215,000	17	1,185,000	17	1,185,000	87.00	5,895,000
<b>รวม</b>	<b>118</b>	<b>28,979,444</b>	<b>139</b>	<b>36,256,644</b>	<b>153</b>	<b>41,597,028</b>	<b>108</b>	<b>28,527,657</b>	<b>89</b>	<b>25,514,668</b>	<b>607.00</b>	<b>160,875,441</b>

4. จำนวนโครงการและงบประมาณตามแผนยุทธศาสตร์จังหวัด

ยุทธศาสตร์	ปี 2566		ปี 2567		ปี 2568		ปี 2569		ปี 2570		รวม	
	จำนวนโครงการ	งบ ประมาณ	จำนวนโครงการ	งบ ประมาณ	จำนวนโครงการ	งบ ประมาณ	จำนวนโครงการ	งบ ประมาณ	จำนวนโครงการ	งบ ประมาณ	จำนวนโครงการ	งบ ประมาณ
1.ยุทธศาสตร์การพัฒนา ด้านโครงสร้างพื้นฐาน การ สาธารณสุขภาค สาธารณสุขการ	41	8,931,500	44	12,552,000	39	13,202,500	25	6,788,500	7	3,685,500	156.00	45,160,000
2. ยุทธศาสตร์การ พัฒนาการเกษตร เศรษฐกิจชุมชน	5	1,250,000	15	4,233,000	25	6,421,000	2	745,000	1	113,000	48.00	12,762,000
3. ยุทธศาสตร์การพัฒนา ด้านคนและสังคมที่มี คุณภาพ	52	17,402,944	56	18,096,644	61	20,568,528	57	19,619,157	57	20,341,168	283.00	96,028,441
4. ยุทธศาสตร์การพัฒนา อนุรักษ์ ทรัพยากรธรรมชาติและ รักษาสีสิ่งแวดล้อม	5	270,000	7	190,000	7	190,000	7	190,000	7	190,000	33.00	1,030,000
5. ยุทธศาสตร์การ พัฒนาการบริหารจัดการ ที่มีประสิทธิภาพตามหลัก ธรรมาภิบาล	15	1,125,000	17	1,185,000	21	1,215,000	17	1,185,000	17	1,185,000	87.00	5,895,000
<b>รวม</b>	<b>118</b>	<b>28,979,444</b>	<b>139</b>	<b>36,256,644</b>	<b>153</b>	<b>41,597,028</b>	<b>108</b>	<b>28,527,657</b>	<b>89</b>	<b>25,514,668</b>	<b>607.00</b>	<b>160,875,441</b>

5. ผลการดำเนินงานตามแผนพัฒนาท้องถิ่น (พ.ศ. 2566-2570) ปีงบประมาณ 2568

ยุทธศาสตร์	จำนวนโครงการที่เสร็จ		จำนวนโครงการที่อยู่ในระหว่างดำเนินการ		จำนวนโครงการที่ยังไม่ได้ดำเนินการ		จำนวนโครงการที่มีการยกเลิก		จำนวนโครงการที่มีการเพิ่มเติม		จำนวนโครงการทั้งหมด	
	จำนวน	ร้อยละ	จำนวน	ร้อยละ	จำนวน	ร้อยละ	จำนวน	ร้อยละ	จำนวน	ร้อยละ	จำนวน	ร้อยละ
1.ยุทธศาสตร์การพัฒนา ด้านโครงสร้างพื้นฐาน การ สาธารณูปโภค สาธารณูปการ	13	24.07	0	0.00	26	26.26	0	0	0	0	39	25.490
2. ยุทธศาสตร์การ พัฒนาการเกษตร เศรษฐกิจชุมชน	0	0.00	0	0.00	25	25.25	0	0	0	0	25	16.340
3. ยุทธศาสตร์การพัฒนา ด้านคนและสังคมที่มี คุณภาพ	32	59.26	0	0.00	29	29.29	0	0	0	0	61	39.869
4. ยุทธศาสตร์การพัฒนา อนุรักษ์ ทรัพยากรธรรมชาติและ รักษาสีสิ่งแวดล้อม	4	7.41	0	0.00	3	3.03	0	0	0	0	7	4.575
5. ยุทธศาสตร์การ พัฒนาการบริหารจัดการ ที่มีประสิทธิภาพตามหลัก ธรรมาภิบาล	5	9.26	0	0.00	16	16.16	0	0	0	0	21	13.725
รวม	54	100.00	0	0.00	99	100.00	0	0	0	0	153	100

6. การเบิกจ่ายงบประมาณ ปี 2568

ยุทธศาสตร์	งบปกติ		เงินสะสม		รวม	
	จำนวนเงิน	ร้อยละ	จำนวนเงิน	ร้อยละ	จำนวนเงิน	ร้อยละ
1.ยุทธศาสตร์การพัฒนาด้านโครงสร้างพื้นฐาน การสาธารณสุขปโภคสาธารณสุขการ	3,838,000	20.10	1,281,800	47.846	5,119,800	24.40
2. ยุทธศาสตร์การพัฒนากองการเกษตรเศรษฐกิจชุมชน	-	0.00	608,360	22.708	608,360	2.90
3. ยุทธศาสตร์การพัฒนาด้านคนและสังคมที่มีคุณภาพ	14,893,680.10	78.01	-	-	14,893,680.10	70.98
4. ยุทธศาสตร์การพัฒนาด้านอนุรักษ์ทรัพยากรธรรมชาติและรักษาสีงแวดล้อม	34,674.00	0.18	-	-	34,674.00	0.17
5. ยุทธศาสตร์การพัฒนากองการบริหารจัดการที่มีประสิทธิภาพตามหลักธรรมาภิบาล	325,745	1.71	788,850	29.45	325,745	1.55
<b>รวม</b>	<b>19,092,099.10</b>	<b>100.00</b>	<b>2,679,010.00</b>		<b>20,982,259.10</b>	<b>100.00</b>

หมายเหตุ : องค์การบริหารส่วนตำบลโนนแดง ได้กั้นเงินงบประมาณรายจ่าย ประจำปีงบประมาณ พ.ศ. 2568 ดังนี้

-ไม่มีการกั้นเงิน

ส่วนที่ 3 ผลการดำเนินงานตามโครงการที่ได้รับเงินอุดหนุนเฉพาะกิจ

7. โครงการที่ได้รับเงินอุดหนุนเฉพาะกิจประจำปี 2568

โครงการ	ผลการดำเนินงาน			งบประมาณ	
	ดำเนินการแล้วเสร็จ	อยู่ในระหว่างดำเนินการ	ยังไม่ได้ดำเนินการ	งบประมาณที่ได้รับ	งบประมาณที่เบิกจ่าย
ก่อสร้างถนนคอนกรีตเสริมเหล็ก รหัสทางหลวงท้องถิ่น ชย.ถ.75-015 สายทางบ้านหนองแวง หมู่ที่ 5 - ฟาร์มเสียโือก หมู่ที่ 8 บ้านหนองโสมงเหนือ ตำบลโนนแดง อำเภอบ้านเขว้า จังหวัดชัยภูมิ	✓			2,077,500.00	2,077,500.00
เสริมผิวแอสฟัลท์คอนกรีต รหัสทางหลวงท้องถิ่น ชย.ถ.75-006 สายทางบ้านหนองแวง - บ้านโนนเสาเล้า หมู่ที่ 3 บ้านโนนเสาเล้า ตำบลโนนแดง อำเภอบ้านเขว้า จังหวัดชัยภูมิ	✓			850,000.00	850,000.00

โครงการเสริมผิวแอสฟัลท์ คอนกรีตถนนทางหลวง 225 ถนนซีบน(ข้างเซเว่น) หมู่ที่ 2 บ้านโนนแดง อำเภอบ้านเขว้า จังหวัด ชัยภูมิ	✓			337,000.00	337,000.00
โครงการเสริมผิวแอสฟัลท์ คอนกรีต ถนนสายบ้าน เจริญผล ตลาดเช้า หมู่ที่ 4 บ้านเจริญผล ตำบลโนน แดง อำเภอบ้านเขว้า จังหวัดชัยภูมิ	✓			494,000.00	494,000.00
				รวมเป็นเงินทั้งสิ้น	3,758,500.00
					3,758,500.00

**โครงการเบิกจ่ายงบประมาณรายจ่าย ประจำปีงบประมาณ พ.ศ. 2568 องค์การบริหารส่วนตำบลโนนแดง**

ยุทธศาสตร์ / แผนงาน	โครงการ	งบประมาณ	เบิกจ่าย	คงเหลือ	หมายเหตุ
1. ยุทธศาสตร์การ พัฒนาด้าน โครงสร้างพื้นฐาน การสาธารณสุขปโค สาธารณสุขการ					
1.1 แผนงาน อุตสาหกรรมและ การโยธา	1.1.1โครงการก่อสร้างถนนคอนกรีต เสริมเหล็ก ซอยบ้านนายศิริ หาญคง - บ้านนางทองชั้นธิ์ ปิตะบุตร บ้าน หนองโสมงเหนือ หมู่ที่ 8 ตำบลโนน แดง อำเภอบ้านเขว้า จังหวัดชัยภูมิ	67,000.00	66,500.00	500.00	
	1.1.2 โครงการก่อสร้างถนนคอนกรีต เสริมเหล็กพร้อมรางระบายน้ำ คอนกรีตเสริมเหล็กสายบ้านนางคำบาง ภูคงเขียน-บ้านนางต้อม ชัยยุทธ บ้านหนองบ่อหมู่ที่ 6 ตำบลโนนแดง อำเภอบ้านเขว้า จังหวัดชัยภูมิ	256,000.00	254,000.00	2,000.00	
	1.1.3 โครงการก่อสร้างถนนคอนกรีต เสริมเหล็กพร้อมรางระบายน้ำ คอนกรีตเสริมเหล็กสายบ้านนางศรีมร ชื่อนโนนแดง-บ้านนางคำปอน อุดรศรี บ้านหนองบ่อ หมู่ที่ 6 ตำบลโนนแดง อำเภอบ้านเขว้า จังหวัดชัยภูมิ	108,000.00	106,000.00	2,000.00	
	1.1.4 โครงการก่อสร้างถนนคอนกรีต เสริมเหล็กสายทางจากโรงสีชุมชน ช่วงนานายคำมูล รัศมี-ไร่นางหนูฤทธิ นนท์วิวาท หมู่ที่ 1 ตำบลโนนแดง อำเภอบ้านเขว้า จังหวัดชัยภูมิ	400,000.00	397,500.00	2,500.00	

1.1.5โครงการก่อสร้างถนน...

ยุทธศาสตร์ / แผนงาน	โครงการ	งบประมาณ	เบิกจ่าย	คงเหลือ	หมายเหตุ
	1.1.5 โครงการก่อสร้างถนนคอนกรีตเสริมเหล็กสายบ้านนายบัญชา ใจมล-บ้านนายคณิต แจ้งเขว่า บ้านซบช่องแมว หมู่ที่ 7 ตำบลโนนแดง อำเภอบ้านเขว่า จังหวัดชัยภูมิ	299,000.00	297,000.00	2,000.00	
	1.1.6 โครงการก่อสร้างปรับปรุงระบบระบายน้ำและถนนคอนกรีตเสริมเหล็กบ้านหนองโสมงเหนือ หมู่ที่ 8 (จากบ้านนายอนัน รุจาคม - หนองโสมงเหนือ) ตำบลโนนแดง อำเภอบ้านเขว่า จังหวัดชัยภูมิ	471,000.00	470,000.00	1,000.00	
	1.1.7 โครงการก่อสร้างรางระบายน้ำคอนกรีตเสริมเหล็ก บ้านโนนแดง หมู่ที่ 2 (จากทางหลวง 225 - บ้านนายสุวิทย์ แสนภูมิ) ตำบลโนนแดง อำเภอบ้านเขว่า จังหวัดชัยภูมิ	491,000.00	488,000.00	1,500.00	
	1.1.8 โครงการปรับปรุงผิวทางถนนแอสฟัลท์คอนกรีต สายทางหลวง 225 - โกดังร้าน ป.เจริญทรัพย์ บ้านเจริญผล หมู่ที่ 4 ตำบลโนนแดง อำเภอบ้านเขว่า จังหวัดชัยภูมิ	380,000.00	378,000.00	2,000.00	
	1.1.9 โครงการปรับปรุงผิวทางถนนแอสฟัลท์คอนกรีต สายบ้านหนองโสมงเหนือ ม.8 ซอย 4 (ช่วงบ้านนางสาคร ภิมย์ศรี - บ้านนายบัววัง ข้าเขว่า) หมู่ที่ 8 บ้านหนองโสมงเหนือ ตำบลโนนแดง อำเภอบ้านเขว่า จังหวัดชัยภูมิ	189,000.00	187,000.00	2,000.00	

1.1.10 โครงการ...

ยุทธศาสตร์ / แผนงาน	โครงการ	งบประมาณ	เบิกจ่าย	คงเหลือ	หมายเหตุ
	1.1.10 โครงการปรับปรุงผิวทางถนน แอสฟัลท์คอนกรีต รหัสทางหลวง ท้องถิ่น ชย.ถ 75-006 บ้านหนองแวง - บ้านโนนเสาเล้า (ช่วงหน้าวัดบ้าน โนนเสาเล้า - บ้านนายเล้า ถิ่นซีลอง) หมู่ที่ 3 บ้านโนนเสาเล้า ตำบลโนน แดง อำเภอบ้านเขว้า จังหวัดชัยภูมิ	400,000.00	-	-	โอนลด 400,000
	1.1.11 โครงการปรับปรุงผิวทางถนน แอสฟัลท์คอนกรีต สายบ้านเจริญ ทรัพย์ หมู่ที่ 9 ซอย 1 (จาก ทล. 225-บ้านนายบุญธรรม สวัสดิ์ชัย ) ตำบลโนนแดง อำเภอบ้านเขว้า จังหวัดชัยภูมิ	400,000.00	398,000.00	2,000.00	
	1.1.12 โครงการปรับปรุงผิวทางถนน แอสฟัลท์คอนกรีต หมู่ที่ 8 -หนองแวง หมู่ที่ 5 (ช่วงบ้านแม่สุวรรณ ยงชัย- บ้านแม่สมพิศ โลมะบุตร บ้านหนอง แวง หมู่ที่ 5 ตำบลโนนแดง อำเภอบ้านเขว้า จังหวัดชัยภูมิ	400,000.00	399,000.00	1,000.00	
	1.1.13 โครงการเสริมผิวแอสฟัลท์ คอนกรีต ถนนสายทางบ้านโนนเสา เล้าหมู่ที่ 3 ซอย 14 บ้านโนนเสาเล้า หมู่ที่ 3 ตำบลโนนแดง อำเภอบ้าน เขว้า จังหวัดชัยภูมิ	269,000.00	267,500.00	1,500.00	โอนเพิ่ม ตั้งจ่าย เป็น รายการ ใหม่
	1.1.14 โครงการเสริมผิวแอสฟัลท์ คอนกรีต ถนนสายทางบ้านโนนเสา เล้าหมู่ที่ 3 ซอย 5 (หน้าร้านค้า) บ้าน โนนเสาเล้าหมู่ที่ 3 ตำบลโนนแดง อำเภอบ้านเขว้า จังหวัดชัยภูมิ	131,000.00	129,500.00	1,500.00	โอนเพิ่ม ตั้งจ่าย เป็น รายการ ใหม่
	<b>รวมยุทธศาสตร์ที่ 1</b>	<b>3,861,000.00</b>	<b>3,838,000.00</b>	<b>21,500.00</b>	

ยุทธศาสตร์ / แผนงาน	โครงการ	งบประมาณ	เบิกจ่าย	คงเหลือ	หมายเหตุ
2.ยุทธศาสตร์การ พัฒนาการเกษตร เศรษฐกิจชุมชน					
-	-	-	-	-	
	รวมยุทธศาสตร์ที่ 2	-	-		
ยุทธศาสตร์ / แผนงาน	โครงการ	งบประมาณ	เบิกจ่าย	คงเหลือ	หมายเหตุ
3.ยุทธศาสตร์การ พัฒนาด้านคนและ สังคมที่มีคุณภาพ					
3.1 แผนงานการ ศาสนา วัฒนธรรม และนันทนาการ	3.1.1 โครงการจัดการแข่งขันกีฬา เยาวชนและประชาชนด้านยาเสพติด ตำบลโนนแดง	150,000.00	144,380.00	5,620.00	
	3.1.2 โครงการสืบสานประเพณี สงกรานต์หรือวันผู้สูงอายุ	46,500.00		46,500.00	ไม่เบิกจ่าย
	3.1.3 งานประเพณีบวงสรวงอนุสาวรีย์ เจ้าพ่อพระยาแล ประจำอำเภอบ้านเข ว่า และงานบุญล้อมข้าวใหญ่ไหม มัดหมี่ของดีบ้านเขว่า	30,000.00	30,000.00	-	
	3.1.4 โครงการขับเคลื่อนการจัดตั้ง อุทยานธรณี (ชัยภูมิจีโอพาร์ค)	3,000.00	-	3,000.00	ไม่เบิกจ่าย
3.2 แผนงานสังคม สงเคราะห์	3.2.1 โครงการช่วยเหลือประชาชน ตามอำนาจหน้าที่	20,000.00	-	20,000.00	ไม่เบิกจ่าย
	3.2.2 โครงการส่งเสริมและพัฒนา ศักยภาพผู้สูงอายุตำบลโนนแดง	80,000.00	64,300.00	15,700.00	
	3.2.3 โครงการส่งเสริมสุขภาพจิต ห่างไกลจากภาวะซึมเศร้าในผู้สูงอายุ	46,500.00	44,700.00	1,800.00	

ยุทธศาสตร์ / แผนงาน	โครงการ	งบประมาณ	เบิกจ่าย	คงเหลือ	หมายเหตุ
3.3 แผนงาน การศึกษา	3.3.1 โครงการพัฒนาบุคลากรทาง การศึกษา	10,000.00	5,284.00	4,716.00	
	3.3.2 โครงการจัดนิทรรศการและ ส่งเสริมการเรียนรู้เด็กปฐมวัย	10,000.00	-	-	โอนลด 10,000
	3.3.3 โครงการสนับสนุนค่าใช้จ่าย การบริหารสถานศึกษา (ค่าจัดการ เรียนการสอนรายหัว)	49,300.00	49,300.00	-	
	3.3.4 โครงการสนับสนุนค่าใช้จ่าย การบริหารสถานศึกษา (อาหาร กลางวัน ศพด.)	297,675.00	237,060.00	615.00	โอนลด 60,000
	3.3.5 โครงการสนับสนุนค่าใช้จ่ายใน การจัดการศึกษาสำหรับศูนย์พัฒนา เด็กเล็ก(ค่ากิจกรรมพัฒนาคุณภาพ ผู้เรียน)	9,800.00	6,860.00	2,940.00	
	3.3.6 โครงการสนับสนุนค่าใช้จ่ายใน การจัดการศึกษาสำหรับศูนย์พัฒนา เด็กเล็ก(ค่าเครื่องแบบนักเรียน)	6,500.00	4,550.00	1,950.00	
	3.3.7 โครงการสนับสนุนค่าใช้จ่ายใน การจัดการศึกษาสำหรับศูนย์พัฒนา เด็กเล็ก(ค่าหนังสือเรียน)	4,000.00	2,800.00	1,200.00	
	3.3.8 โครงการสนับสนุนค่าใช้จ่ายใน การจัดการศึกษาสำหรับศูนย์พัฒนา เด็กเล็ก(ค่าอุปกรณ์การเรียน)	5,800.00	4,060.00	1,740.00	
	3.3.9 ประเภทวัสดุงานบ้านงานครัว	523,200.00	523,106.10	93.90	โอนเพิ่ม 5,300
	3.3.10 อุดหนุนอาหารกลางวันสำหรับ โรงเรียนในสังกัด สพฐ.	1,012,000.00	919,600.00	-	โอนลด 92,400

3.4 แผนงานสาธารณสุข...

ยุทธศาสตร์ / แผนงาน	โครงการ	งบประมาณ	เบิกจ่าย	คงเหลือ	หมายเหตุ
3.4 แผนงาน สาธารณสุข	3.4.1 โครงการสร้างพื้นที่ปลอดโรคพิษ สุนัขบ้า ภายใต้ยุทธศาสตร์การดำเนิน โครงการสัตว์ปลอดโรค คนปลอดภัยจาก โรคพิษสุนัขบ้า ตามพระปณิธาน ปณิธาน ศาสตราจารย์ ดร.สมเด็จพระเจ้าน้องนาง เธอ เจ้าฟ้าจุฬาภรณวลัยลักษณ์ อัครราช กุมารี กรมพระศรีสวางควัฒน วรขัตติยราชนา รี	40,000.00	33,875.00	6,125.00	
	3.4.2 โครงการป้องกัน ควบคุมโรค ไข้เลือดออกและโรคติดต่ออื่นๆ	50,000.00	49,975.00	25.00	
	3.4.3 โครงการพัฒนาศักยภาพทาง แพทย์ฉุกเฉินประจำตำบล	10,000.00	-	-	โอนลด 10,000
	3.4.4 สนับสนุนการดำเนินงานตาม แนวทางโครงการพระราชดำริด้าน สาธารณสุข(คณะกรรมการหมู่บ้าน หมู่ที่ 1)	20,000.00	20,000.00	-	
	3.4.5 สนับสนุนการดำเนินงานตาม แนวทางโครงการพระราชดำริด้าน สาธารณสุข(คณะกรรมการหมู่บ้าน หมู่ที่ 2)	20,000.00	20,000.00	-	
	3.4.6 สนับสนุนการดำเนินงานตาม แนวทางโครงการพระราชดำริด้าน สาธารณสุข(คณะกรรมการหมู่บ้าน หมู่ที่ 3)	20,000.00	20,000.00		
	3.4.7 สนับสนุนการดำเนินงานตาม แนวทางโครงการพระราชดำริด้าน สาธารณสุข(คณะกรรมการหมู่บ้าน หมู่ที่ 4)	20,000.00	20,000.00	-	
	3.4.8 สนับสนุนการดำเนินงานตาม แนวทางโครงการพระราชดำริด้าน สาธารณสุข(คณะกรรมการหมู่บ้าน หมู่ที่ 5)	20,000.00	20,000.00	-	

3.4.9 สนับสนุนการดำเนินงาน...

ยุทธศาสตร์ / แผนงาน	โครงการ	งบประมาณ	เบิกจ่าย	คงเหลือ	หมายเหตุ
	3.4.9 สนับสนุนการดำเนินงานตาม แนวทางโครงการพระราชดำริด้าน สาธารณสุข(คณะกรรมการหมู่บ้าน หมู่ที่ 6)	20,000.00	20,000.00	-	
	3.4.10 สนับสนุนการดำเนินงานตาม แนวทางโครงการพระราชดำริด้าน สาธารณสุข(คณะกรรมการหมู่บ้าน หมู่ที่ 7)	20,000.00	20,000.00	-	
	3.4.11 สนับสนุนการดำเนินงานตาม แนวทางโครงการพระราชดำริด้าน สาธารณสุข(คณะกรรมการหมู่บ้าน หมู่ที่ 8)	20,000.00	20,000.00	-	
	3.4.12 สนับสนุนการดำเนินงานตาม แนวทางโครงการพระราชดำริด้าน สาธารณสุข(คณะกรรมการหมู่บ้าน หมู่ที่ 9)	20,000.00	20,000.00	-	
3.5 แผนงานสร้าง ความเข้มแข็งของ ชุมชน	3.5.1 โครงการประชาคมท้องถิ่น องค์การบริหารส่วนตำบลโนนแดง	8,000.00	7,055.00	945.00	
	3.5.2 โครงการฝึกอบรมการแปรรูป อาหาร	30,000.00	30,000.00	-	
	3.5.3 โครงการฝึกอบรมพระยะสั้น	20,000.00	20,000.00	-	
	3.5.4 โครงการเยาวชนไทยรู้ทันภัย	20,000.00	20,000.00	-	
3.6 แผนงานการ รักษาความสงบ ภายใน	3.6.1 โครงการฝึกอบรมทบทวนชุด ปฏิบัติการจิตอาสาภัยพิบัติ	10,000.00		-	โอนลด 10,000

3.6.2 โครงการฝึกอบรม...

ยุทธศาสตร์ / แผนงาน	โครงการ	งบประมาณ	เบิกจ่าย	คงเหลือ	หมายเหตุ
	3.6.2 โครงการฝึกอบรมเพื่อพัฒนา ศักยภาพอาสาสมัครป้องกันภัยฝ่ายพล เรือนองค์การบริหารส่วนตำบลโนนแดง	180,000.00	152,675.00	325.00	โอนเพิ่ม 80,000 โอนลด 27,000
	3.6.3 โครงการฝึกอบรมอาสาสมัคร ป้องกันไฟป่ารักษาสิ่งแวดล้อม	20,000.00	-	-	โอนลด 20,000
3.7 แผนงานบ กลาง	3.7.1 โครงการมอบเบี้ยยังชีพให้กับ ผู้สูงอายุที่มีอายุตั้งแต่ 60 ปีขึ้นไป	8,930,000.00	8,864,300.00	3,500.00	โอนลด 62,200
	37.2 โครงการมอบเบี้ยยังชีพให้กับ ผู้ พิการ	3,550,000.00	3,487,800.00	62,200.00	
	3.7.3 โครงการมอบเบี้ยยังชีพให้กับ ผู้ป่วยโรคเอดส์	12,000.00	12,000.00	-	
	<b>รวมยุทธศาสตร์ที่ 3</b>	<b>15,364,275.00</b>	<b>14,893,680.10</b>	<b>470,594.90</b>	
4.ยุทธศาสตร์การ พัฒนาอนุรักษ์ ทรัพยากรธรรมชาติและ รักษาสิ่งแวดล้อม					
4.1 แผนงาน การเกษตร	4.1.1 โครงการคลองสวยน้ำใสคนไทย มีสุข	20,000.00	19,284.00	716.00	
	4.1.2 โครงการป้องกันและแก้ไข ปัญหาสถานการณ์ฝุ่น ละอองขนาด	5,000.00	4,000.00	1,000.00	
	4.1.3 โครงการอนุรักษ์ ทรัพยากรธรรมชาติและสิ่งแวดล้อม	6,400.00	6,390.00	10.00	โอนเพิ่มตั้ง จ่ายรายการ ใหม่ 6,400
	4.1.4 โครงการอนุรักษ์พันธุกรรมพืชอัน เนื่องมาจากพระราชดำริสมเด็จพระเทพ รัตนราชสุดาฯ สยามบรมราชกุมารี (อพ.สธ)	30,000.00	5,000.00	25,000.00	
	<b>รวมยุทธศาสตร์ที่ 4</b>	<b>61,400.00</b>	<b>34,674.00</b>	<b>26,726.00</b>	

5.1 แผนงานบริหารงานทั่วไป...

ยุทธศาสตร์ / แผนงาน	โครงการ	งบประมาณ	เบิกจ่าย	คงเหลือ	หมายเหตุ
5.ยุทธศาสตร์การ พัฒนาการบริหาร จัดการที่มี ประสิทธิภาพตาม หลักธรรมาภิบาล					
5.1 แผนงาน บริหารงานทั่วไป	5.1.1 โครงการบริหารจัดการขยะใน ชุมชน	25,000.00	25,000.00	-	โอนเพิ่ม 10,000
	5.1.2 โครงการฝึกอบรมพัฒนา ศักยภาพการปฏิบัติงานพัฒนา คุณธรรมจริยธรรมและศึกษาดูงาน ของคณะผู้บริหาร สมาชิกสภา องค์การบริหารส่วนตำบล พนักงาน ส่วนตำบล พนักงานจ้าง ลูกจ้าง องค์การบริหารส่วนตำบล	250,000.00	250,000.00	-	
	5.1.3 โครงการศูนย์ช่วยเหลือทาง กฎหมายและไกล่เกลี่ย ข้อพิพาทชุมชน	5,000.00	-	5,000.00	ไม่เบิกจ่าย
	5.1.4 โครงการจัดการเลือกตั้งของ อบต.โนนแดง	91,000.00		-	โอนลด 91,000
	5.1.5 โครงการส่งเสริมคุณธรรม จริยธรรมสำหรับผู้บริหารสมาชิกสภา อบต.พนักงานส่วนตำบลพนักงานจ้าง และประชาชนอบต.โนนแดง	15,000.00	14,995.00	5.00	
	5.1.6 สนับสนุนโครงการบริหารงาน ของสถานที่กลางศูนย์ปฏิบัติการร่วม ในการช่วยเหลือประชาชนขององค์กร ปกครองส่วนท้องถิ่น อ.บ้านเขว้า จ. ชัยภูมิ	35,000.00	35,000.00	-	

5.2 แผนงานรักษาความสงบภายใน...

ยุทธศาสตร์ / แผนงาน	โครงการ	งบประมาณ	เบิกจ่าย	คงเหลือ	หมายเหตุ
5.2 แผนงานรักษา ความสงบภายใน	5.2.1 โครงการ 1 ท้องถิ่น 1 ชุมชน ยั่งยืน	30,000.00	750.00	9,250.00	โอนลด 20,000
	รวมยุทธศาสตร์ที่ 5	451,000.00	325,745.00	125,255.00	เบิกจ่าย คิดเป็น ร้อยละ
	รวมทุกยุทธศาสตร์	19,737,675.00	19,092,099.10	645,575.90	96.73

โครงการจ่ายเงินสะสม ประจำปีงบประมาณ 2568 องค์การบริหารส่วนตำบลโนนแดง

โครงการ	จำนวนเงินที่ได้รับอนุมัติ	เบิกจ่ายแล้ว	คงเหลือยังไม่เบิกจ่าย
<b>กองคลัง</b>			
๑. รายการประเภทครุภัณฑ์คอมพิวเตอร์หรืออิเล็กทรอนิกส์ เครื่องคอมพิวเตอร์สำหรับประมวลผลแบบที่ ๒ จำนวน ๒ เครื่อง	๖๔,๐๐๐.๐๐	๖๓,๐๐๐.๐๐	๑,๐๐๐.๐๐
๒. รายการประเภทครุภัณฑ์คอมพิวเตอร์หรืออิเล็กทรอนิกส์ เครื่องพิมพ์ Multifunction เลเซอร์ LED ขาวดำ จำนวน ๑ เครื่อง	๑๐,๐๐๐.๐๐	๙,๘๕๐.๐๐	๑๕๐.๐๐
๓. รายการประเภทครุภัณฑ์สำนักงาน โต๊ะทำงาน ระดับ ๓-๖ ขนาดกว้าง ๘๐*ยาว ๑๕๐*สูง ๗๕ ซม. มีลิ้นชัก , ๑ ตู้เก็บเอกสารด้านขวาและ ๑ ตู้เก็บเอกสารด้านซ้าย จำนวน ๑ ตัว	๖,๕๐๐.๐๐	๕,๙๐๐.๐๐	๖๐๐.๐๐
๔.ประเภทครุภัณฑ์สำนักงาน เก้าอี้ผู้บริหาร จำนวน ๑ ตัว	๗,๙๙๐.๐๐	๗,๘๐๐.๐๐	๑๙๐.๐๐
๕.ประเภทครุภัณฑ์สำนักงาน เก้าอี้สำนักงานทรงกลม จำนวน ๑ ตัว	๓,๕๐๐.๐๐	๓,๔๐๐.๐๐	๑๐๐.๐๐
<b>รวมกองคลัง</b>	<b>๙๑,๙๙๐.๐๐</b>	<b>๘๙,๙๕๐.๐๐</b>	<b>๒,๐๔๐.๐๐</b>
<b>สำนักปลัด</b>			
๑.รายการประเภทครุภัณฑ์สำนักงาน เก้าอี้ทำงานผู้บริหาร จำนวน ๔ ตัว	๓๑,๙๖๐.๐๐	๓๑,๙๖๐.๐๐	-
๒.รายการประเภทครุภัณฑ์ไฟฟ้าและวิทยุ ติดตั้งระบบไมค์ประชุมไร้สาย Wireless Conference	๒๒๒,๙๕๐.๐๐	๒๒๑,๐๐๐.๐๐	๑,๙๕๐.๐๐
๓.รายการประเภทครุภัณฑ์คอมพิวเตอร์หรืออิเล็กทรอนิกส์" ติดตั้งระบบกล้องโทรทัศน์วงจรปิด	๑๗๐,๒๐๐.๐๐	๑๖๘,๐๐๐.๐๐	๒,๒๐๐.๐๐
๔.รายการประเภทครุภัณฑ์คอมพิวเตอร์หรืออิเล็กทรอนิกส์ เครื่องคอมพิวเตอร์โน้ตบุ๊ก สำหรับงานประมวลผล จำนวน ๑ เครื่อง	๒๔,๐๐๐.๐๐	๒๓,๕๐๐.๐๐	๕๐๐.๐๐
๕. รายการประเภทครุภัณฑ์คอมพิวเตอร์หรืออิเล็กทรอนิกส์" เครื่องคอมพิวเตอร์โน้ตบุ๊ก สำหรับงานประมวลผล จำนวน ๑ เครื่อง	๒๔,๐๐๐.๐๐	๒๓,๘๐๐.๐๐	๒๐๐.๐๐

โครงการ	จำนวนเงิน ที่ได้รับอนุมัติ	เบิกจ่ายแล้ว	คงเหลือ ยังไม่เบิกจ่าย
๖. รายการประเภทครุภัณฑ์คอมพิวเตอร์หรืออิเล็กทรอนิกส์ เครื่องคอมพิวเตอร์ สำหรับงานประมวลผล แบบที่ ๑ จำนวน ๒ เครื่อง	๔๘,๐๐๐.๐๐	๔๗,๘๐๐.๐๐	๒๐๐.๐๐
๗.รายการประเภทครุภัณฑ์งานบ้านงานครัว รายการติดตั้งตู้น้ำดื่มสะอาด	๑๐๐,๐๐๐.๐๐	๙๘,๐๐๐.๐๐	๒,๐๐๐.๐๐
๘.รายการประเภทครุภัณฑ์วิทยาศาสตร์ รายการค่าจัดซื้อเครื่องพ่นหมอกควันสะพายไหล ที่ใช้ในงานสาธารณสุข จำนวน ๑ เครื่อง	๘๖,๖๐๐.๐๐	๘๖,๖๐๐.๐๐	-
๙.รายการประเภทครุภัณฑ์ไฟฟ้าและวิทยุ รายการค่าจัดซื้อเครื่องเสียงแบบลำโพงล้อยาก จำนวน ๑ ชุด	๑๖,๐๐๐.๐๐		๑๖,๐๐๐.๐๐
๑๐.รายการประเภทครุภัณฑ์สำนักงาน รายการค่าจัดซื้อพัดลม ขนาด ๒๕ นิ้ว จำนวน ๖ ตัว	๒๑,๕๔๐.๐๐	๒๑,๕๔๐.๐๐	-
๑๑.รายการประเภทครุภัณฑ์สำนักงาน รายการค่าจัดซื้อตู้เก็บของ(ตู้บานเดี่ยวกระจกใส) จำนวน ๒ ตู้	๑๑,๑๘๐.๐๐	๑๑,๑๘๐.๐๐	-
<b>รวมสำนักปลัด</b>	<b>๗๕๖,๔๓๐.๐๐</b>	<b>๗๓๓,๓๘๐.๐๐</b>	<b>๒๓,๐๕๐.๐๐</b>
<b>กองช่าง</b>			
๑.โครงการขุดวางท่อระบายน้ำ ถนนสายท่ากระบือ - บ้านห้วย บ้านโนนแดง หมู่ที่ ๑ ตำบลโนนแดง อำเภอบ้านเขว้า จังหวัดชัยภูมิ	๑๓๕,๐๐๐.๐๐	๑๓๓,๐๐๐.๐๐	๒,๐๐๐.๐๐
๒. โครงการก่อสร้างถนนคอนกรีตเสริมเหล็ก ถนนสายบ้านโนนแดง หมู่ ๒ ซอย ๒๗ บ้านโนนแดง หมู่ที่ ๒ ตำบลโนนแดง อำเภอบ้านเขว้า จังหวัดชัยภูมิ	๑๒๖,๐๐๐.๐๐	๑๒๓,๐๐๐.๐๐	๓,๐๐๐.๐๐
๓.โครงการขยายถนนคอนกรีตเสริมเหล็ก ขย.ถ.๗๕-๐๐๖ สายบ้านหนองแวง - บ้านโนนเสาเล้า (ทั้งสองฝั่ง) บ้านโนนเสาเล้า หมู่ที่ ๓ ตำบลโนนแดง อำเภอบ้านเขว้า จังหวัดชัยภูมิ	๔๗๕,๐๐๐.๐๐		๔๗๕,๐๐๐.๐๐
๔.โครงการก่อสร้างรางระบายน้ำคอนกรีตเสริมเหล็ก จากหน้าศาลากลางบ้าน(ฝั่งตรงข้าม) - ปลือกระบายน้ำบ้านเจริญทรัพย์ หมู่ที่ ๙ ตำบลโนนแดง อำเภอบ้านเขว้า จังหวัดชัยภูมิ	๔๙๘,๐๐๐.๐๐		๔๙๘,๐๐๐.๐๐

โครงการ	จำนวนเงินที่ได้รับอนุมัติ	เบิกจ่ายแล้ว	คงเหลือยังไม่เบิกจ่าย
๕.โครงการปรับปรุงผิวทางถนนแอสฟัลท์คอนกรีต ถนนข้างวัดกลางโนนแดง หมู่ที่ ๖ บ้านหนองบ่อ ตำบลโนนแดง อำเภอบ้านเขว้า จังหวัดชัยภูมิ	๔๙๔,๐๐๐.๐๐	๔๘๐,๐๐๐.๐๐	๑๔,๐๐๐.๐๐
๖.โครงการปรับปรุงผิวทางถนนแอสฟัลท์คอนกรีต ถนนบ้านซับช่องแมว ม.๗ สายกลางบ้าน (ช่วงปากทางเข้าหมู่บ้าน) หมู่ที่ ๗ บ้านซับช่องแมว ตำบลโนนแดง อำเภอบ้านเขว้า จังหวัดชัยภูมิ	๔๖๐,๐๐๐.๐๐	๔๕๙,๐๐๐.๐๐	๑,๐๐๐.๐๐
๗.โครงการระบบไฟฟ้าแรงต่ำภายในสำนักงานองค์การบริหารส่วนตำบลโนนแดง ดำเนินการระบบไฟฟ้าแรงต่ำภายในสำนักงานองค์การบริหารส่วนตำบลโนนแดง	๑๖๔,๐๐๐.๐๐	๑๖๒,๐๐๐.๐๐	๒,๐๐๐.๐๐
๘.โครงการปรับปรุงซ่อมแซมถนนดินลูกรัง ถนนสาย ทข. ๓๐๐๗ - สองพี่น้อง - ทางหลวง ๒๒๕ บ้านโนนแดง หมู่ที่ ๒ ตำบลโนนแดง อำเภอบ้านเขว้า จังหวัดชัยภูมิ	๑๖๐,๐๐๐.๐๐	๑๕๘,๐๐๐.๐๐	๒,๐๐๐.๐๐
๙.โครงการปรับปรุงซ่อมแซมถนนดินลูกรัง ถนนสายมูลนิธิชัยพัฒนา - โคกประดู่ - โสภผักหวาน บ้านโนนแดง หมู่ที่ ๒ ตำบลโนนแดง อำเภอบ้านเขว้า จังหวัดชัยภูมิ	๑๒๕,๐๐๐.๐๐	๑๒๓,๐๐๐.๐๐	๒,๐๐๐.๐๐
๑๐.โครงการปรับปรุงถนนหินคลุก ถนนสายหลังลานมัน บ้านโนนแดง หมู่ที่ ๒ ตำบลโนนแดง อำเภอบ้านเขว้า จังหวัดชัยภูมิ	๔๓๘,๐๐๐.๐๐	๔๓๕,๐๐๐.๐๐	๓,๐๐๐.๐๐
๑๑.โครงการปรับปรุงซ่อมแซมถนนดินลูกรัง ถนน ชย.ถ ๗๕-๐๑๘ สายบ้านโนนเสาเล้า - บ่อขยะ - ท่ากตุ่ม บ้านโนนเสาเล้า หมู่ที่ ๓ ตำบลโนนแดง อำเภอบ้านเขว้า จังหวัดชัยภูมิ	๒๒๖,๐๐๐.๐๐	๒๑๕,๕๐๐.๐๐	๑๐,๕๐๐.๐๐
๑๒.โครงการปรับปรุงซ่อมแซมถนนดินลูกรัง ถนนสายร่องเชือก - ห้วยยางแล้ง บ้านโนนเสาเล้า ม.๓ บ้านโนนเสาเล้า หมู่ที่ ๓ ตำบลโนนแดง อำเภอบ้านเขว้า จังหวัดชัยภูมิ	๒๕๑,๐๐๐.๐๐	๒๔๙,๐๐๐.๐๐	๒,๐๐๐.๐๐
๑๓.โครงการปรับปรุงซ่อมแซมถนนดินลูกรัง ชย.ถ. ๗๕-๐๑๔ บ้านโนนเสาเล้า หมู่ที่ ๓ - หองห่อข้าว บ้านโนนเสาเล้า หมู่ที่ ๓ ตำบลโนนแดง อำเภอบ้านเขว้า จังหวัดชัยภูมิ	๔๑๒,๐๐๐.๐๐	๔๑๐,๐๐๐.๐๐	๒,๐๐๐.๐๐

โครงการ	จำนวนเงินที่ได้รับอนุมัติ	เบิกจ่ายแล้ว	คงเหลือยังไม่เบิกจ่าย
๑๔.โครงการปรับปรุงซ่อมแซมถนนดินลูกรัง ถนนสายวังหิน -นายนายถาวร บ้านหนองโสมงเหนือ หมู่ที่ ๘ ตำบลโนนแดง อำเภอบ้านเขว้า จังหวัดชัยภูมิ	๓๒,๐๐๐.๐๐	๓๑,๐๐๐.๐๐	๑,๐๐๐.๐๐
๑๕.โครงการปรับปรุงซ่อมแซมถนนดินลูกรัง ถนนบ้านหนองโสมงเหนือ ม.๘ ซอย๒๓ บ้านหนองโสมงเหนือ หมู่ที่ ๘ ตำบลโนนแดง อำเภอบ้านเขว้า จังหวัดชัยภูมิ	๑๗๕,๐๐๐.๐๐	๑๗๓,๐๐๐.๐๐	๒,๐๐๐.๐๐
๑๖.โครงการปรับปรุงซ่อมแซมถนนดินลูกรัง สายห้วยปากขาด - โคกสูง (ดำเนินการนอกเขต) บ้านโนนเสาเล้า หมู่ที่ ๓ ตำบลโนนแดง อำเภอบ้านเขว้า จังหวัดชัยภูมิ	๑๑๓,๐๐๐.๐๐	๑๑๑,๐๐๐.๐๐	๒,๐๐๐.๐๐
๑๗.โครงการก่อสร้างถนนคอนกรีตเสริมเหล็กถนนสายศูนย์เรียนรู้หม่อนไหมมูลนิธิชัยพัฒนา-โคกประดู่-โสกผักหวาน หมู่ที่ ๒ บ้านโนนแดง ตำบลโนนแดง อำเภอบ้านเขว้า จังหวัดชัยภูมิ	๔๖๗,๐๐๐.๐๐	๔๖๔,๐๐๐.๐๐	๓,๐๐๐.๐๐
๑๘.โครงการก่อสร้างถนนคอนกรีตเสริมเหล็กถนนสายบ้านนายบัวพันธ์ ผุดผ่อง หมู่ที่ ๔ บ้านเจริญผล ตำบลโนนแดง อำเภอบ้านเขว้า จังหวัดชัยภูมิ	๘๗,๐๐๐.๐๐		๘๗,๐๐๐.๐๐
๑๙.โครงการปรับปรุงผิวทางแอสฟัลท์คอนกรีตถนนทางหลวง ๒๒๕-ถนนซิปน(ข้างเซเว่น) หมู่ที่ ๕ บ้านหนองแวง ตำบลโนนแดง อำเภอบ้านเขว้า จังหวัดชัยภูมิ	๓๓๔,๐๐๐.๐๐	๓๓๑,๐๐๐.๐๐	๓,๐๐๐.๐๐
๒๐.โครงการปรับปรุงภูมิทัศน์หนองบ่อ หมู่ที่ ๖ บ้านหนองบ่อ ตำบลโนนแดง อำเภอบ้านเขว้า จังหวัดชัยภูมิ	๑,๑๘๘,๐๐๐.๐๐		๑,๑๘๘,๐๐๐.๐๐
๒๑.โครงการก่อสร้างถนนคอนกรีตเสริมเหล็กพร้อมรางระบายน้ำ คสล. ถนนบ้านหนองบ่อ ม. ๖ ซอย ๑๒ นายสุชาติ เสมอ ถึงบ้านนางสุดโธม ศิริสัจจัง หมู่ที่ ๖ บ้านหนองบ่อ บ้านโนนแดง ตำบลโนนแดง อำเภอบ้านเขว้า จังหวัดชัยภูมิ	๑๓๑,๐๐๐.๐๐		๑๓๑,๐๐๐.๐๐
๒๒.โครงการก่อสร้างห้องน้ำองค์การบริหารส่วนตำบลโนนแดง	๔๘๐,๐๐๐.๐๐		๔๘๐,๐๐๐.๐๐

โครงการ	จำนวนเงิน ที่ได้รับอนุมัติ	เบิกจ่ายแล้ว	คงเหลือ ยังไม่เบิกจ่าย
๒๓.โครงการปรับปรุงประตูและถนน คสล. ภายในศูนย์พัฒนาเด็กเล็กวัดดอนไผ่ ตำบลโนนแดง อำเภอบ้านเขว้า จังหวัดชัยภูมิ	๑๒๒,๐๐๐.๐๐	๑๒๐,๐๐๐.๐๐	๒,๐๐๐.๐๐
๒๔.โครงการปรับปรุงหอประชุมองค์การบริหารส่วนตำบลโนนแดง อำเภอบ้านเขว้า จังหวัดชัยภูมิ	๔๗๙,๐๐๐.๐๐	๔๗๗,๐๐๐.๐๐	๒,๐๐๐.๐๐
๒๕.โครงการก่อสร้างถนนคอนกรีตเสริมเหล็กพร้อมวางระบายน้ำคอนกรีตเสริมเหล็ก ถนนสายบ้านหนองแวง ม.๕ ซอย๓/๒ บ้านนายไร่ เหินชัย บ้านหนองแวง หมู่ที่ ๕ ตำบลโนนแดง อำเภอบ้านเขว้า จังหวัดชัยภูมิ	๑๒๘,๐๐๐.๐๐	๑๒๕,๐๐๐.๐๐	๓,๐๐๐.๐๐
๒๖.โครงการก่อสร้างถนนคอนกรีตเสริมเหล็กพร้อมวางระบายน้ำคอนกรีตเสริมเหล็ก บ้านนางพั่ง มุ่งสมัคร บ้านโนนแดง หมู่ที่ ๑ ตำบลโนนแดง อำเภอบ้านเขว้า จังหวัดชัยภูมิ	๑๐๓,๐๐๐.๐๐	๙๙,๐๐๐.๐๐	๔,๐๐๐.๐๐
๒๗.โครงการปรับปรุงซ่อมแซมถนนดิน สายร่องกระหวน - ห้วยหลุมปูน บ้านโนนแดง หมู่ที่ ๒ ตำบลโนนแดง อำเภอบ้านเขว้า จังหวัดชัยภูมิ	๑๖๘,๐๐๐.๐๐	๑๖๖,๕๐๐.๐๐	๑,๕๐๐.๐๐
๒๘.โครงการปรับปรุงซ่อมแซมถนนดินลูกรังสาย ม.๕ - ป่าชุมชน - ถนนชลประทาน บ้านหนองโสมงเหนือ หมู่ที่ ๘ ตำบลโนนแดง อำเภอบ้านเขว้า จังหวัดชัยภูมิ	๑๖๑,๐๐๐.๐๐	๑๕๕,๐๐๐.๐๐	๖,๐๐๐.๐๐
๒๙.โครงการเสริมผิวแอสฟัลท์คอนกรีต ถนนสายทางหลวง๒๒๕ - โรงเรียนบ้านโนนแดง - ท่ากระบือ (ช่วงหน้าโรงเรียนบ้านโนนแดง)บ้านหนองบ่อหมู่ที่ ๖ ตำบลโนนแดง อำเภอบ้านเขว้า จังหวัดชัยภูมิ	๓๗๐,๐๐๐.๐๐	๓๖๙,๐๐๐.๐๐	๑,๐๐๐.๐๐
๓๐.โครงการปรับปรุงซ่อมแซมถนนดินลูกรัง สายถนนหลังโรงเรียนชุมชน หมู่ ๑ บ้านโนนแดง หมู่ที่ ๑ ตำบลโนนแดง อำเภอบ้านเขว้า จังหวัดชัยภูมิ	๔๔๔,๐๐๐.๐๐	๓๙๖,๐๐๐.๐๐	๔๘,๐๐๐.๐๐

โครงการ	จำนวนเงินที่ได้รับอนุมัติ	เบิกจ่ายแล้ว	คงเหลือยังไม่เบิกจ่าย
๓๑.โครงการปรับปรุงซ่อมแซมถนนดินลูกรัง สายถนนบ้านหนองแวง ม.๕ ป่ารวก- ร่องเชือก บ้านหนองแวง หมู่ที่ ๕ ตำบลโนนแดง อำเภอบ้านเขว้า จังหวัดชัยภูมิ	๒๑๘,๐๐๐.๐๐	๒๑๖,๐๐๐.๐๐	๒,๐๐๐.๐๐
๓๒.โครงการปรับปรุงซ่อมแซมถนนดินลูกรัง สายถนนสายท่ากระเปือ - หนองอัมบ้านเจริญผล หมู่ที่ ๔ ตำบลโนนแดง อำเภอบ้านเขว้า จังหวัดชัยภูมิ	๔๘๒,๐๐๐.๐๐	๔๘๓,๕๐๐.๐๐	๘,๕๐๐.๐๐
๓๓.โครงการปรับปรุงซ่อมแซมถนนหินคลุก ชย.ถ. ๗๕-๐๐๙ สายบ้านโนนเสาเล้า หมู่ที่ ๓ - ห้วยปากชาดบ้านโนนเสาเล้า หมู่ที่ ๓ ตำบลโนนแดง อำเภอบ้านเขว้า จังหวัดชัยภูมิ	๑๙๒,๐๐๐.๐๐	๑๙๐,๐๐๐.๐๐	๒,๐๐๐.๐๐
๓๔.โครงการก่อสร้างถนนคอนกรีตเสริมเหล็กพร้อมรางระบายน้ำคอนกรีตเสริมเหล็กสายบ้านนางรัตนประภาวษ์ บ้านโนนแดง หมู่ที่ ๒ ตำบลโนนแดง อำเภอบ้านเขว้า จังหวัดชัยภูมิ	๑๗๙,๐๐๐.๐๐	๑๖๔,๕๐๐.๐๐	๑๔,๕๐๐.๐๐
๓๕.โครงการเสริมผิวแอสฟัลท์คอนกรีต ถนนบ้านโนนแดง ม.๑ ซอย๒ (จากบ้านนายไชยรัตน์ สนิชชัย - บ้านนายบัวลิต จอกเงิน) บ้านโนนแดง หมู่ที่ ๑ ตำบลโนนแดง อำเภอบ้านเขว้า จังหวัดชัยภูมิ	๑๙๒,๐๐๐.๐๐	๑๙๐,๐๐๐.๐๐	๒,๐๐๐.๐๐
๓๖.โครงการปรับปรุงภูมิทัศน์หนองบ่อ หมู่ที่ ๖ บ้านหนองบ่อ ตำบลโนนแดง อำเภอบ้านเขว้า จังหวัดชัยภูมิ	๓๒๐,๐๐๐.๐๐	๓๑๘,๐๐๐.๐๐	๒,๐๐๐.๐๐
๓๗.โครงการก่อสร้างถนนคอนกรีตเสริมเหล็กสายถนนสายบ้านเจริญทรัพย์ ม.๙ หนองบุญตา บ้านเจริญทรัพย์ หมู่ที่ ๙ ตำบลโนนแดง อำเภอบ้านเขว้า จังหวัดชัยภูมิ	๔๑๕,๐๐๐.๐๐	๔๐๗,๕๐๐.๐๐	๗,๕๐๐.๐๐
<b>รวมกองช่าง</b>	<b>๑๐,๘๓๓,๐๐๐.๐๐</b>	<b>๗,๙๓๔,๕๐๐.๐๐</b>	<b>๒,๘๙๘,๕๐๐.๐๐</b>
<b>รวมจ่ายเงินสะสม ปีงบประมาณ ๒๕๖๘ ทั้งสิ้น</b>	<b>๑๑,๖๘๑,๔๒๐.๐๐</b>	<b>๘,๗๕๗,๘๓๐.๐๐</b>	<b>๒,๙๒๓,๕๙๐.๐๐</b>

## 2. แนวทางการติดตามและประเมินผล ปีงบประมาณ 2568

### 2.1 การติดตามและประเมินผลยุทธศาสตร์

แนวทางการพิจารณาการติดตามและประเมินผลยุทธศาสตร์เพื่อความสอดคล้องแผนพัฒนาท้องถิ่น

ประกอบด้วย

1.1 ข้อมูลสภาพทั่วไปและข้อมูลพื้นฐานขององค์กรปกครองส่วนท้องถิ่น 20 คะแนน

1.2 การวิเคราะห์สถานการณ์และศักยภาพ 20 คะแนน

1.3 ยุทธศาสตร์ 60 คะแนน ประกอบด้วย

(1) ยุทธศาสตร์ขององค์กรปกครองส่วนท้องถิ่น 10 คะแนน

(2) ยุทธศาสตร์ขององค์กรปกครองส่วนท้องถิ่นในเขตจังหวัด 10 คะแนน

(3) ยุทธศาสตร์จังหวัด 10 คะแนน

(4๔) วิสัยทัศน์ 5 คะแนน

(5) กลยุทธ์ 5 คะแนน

(6) เป้าประสงค์ของแต่ละประเด็นกลยุทธ์ 5 คะแนน

(7) จุดยืนทางยุทธศาสตร์ 5 คะแนน

(8) แผนงาน 5 คะแนน

(9) ความเชื่อมโยงของยุทธศาสตร์ในภาพรวม 5 คะแนน

คะแนนรวม 100 คะแนน เกณฑ์ที่ควรได้เพื่อให้เกิดความสอดคล้องและขับเคลื่อนการพัฒนาท้องถิ่นขององค์กรปกครองส่วนท้องถิ่น ไม่ควรน้อยกว่าร้อยละ 80 (80 คะแนน)

แนวทางการพิจารณาการติดตามและประเมินผลยุทธศาสตร์เพื่อความสอดคล้องแผนพัฒนา  
ท้องถิ่นขององค์กรปกครองส่วนท้องถิ่น

ประเด็นการพิจารณา	คะแนน
1. ข้อมูลสภาพทั่วไปและข้อมูลพื้นฐานขององค์กรปกครองส่วนท้องถิ่น	20
2. การวิเคราะห์สภาพการณ์และศักยภาพ	20
3. ยุทธศาสตร์ ประกอบด้วย	60
3.1 ยุทธศาสตร์ขององค์กรปกครองส่วนท้องถิ่น	(10)
3.2 ยุทธศาสตร์ขององค์กรปกครองส่วนท้องถิ่นในเขตจังหวัด	(10)
3.3 ยุทธศาสตร์จังหวัด	(10)
3.4 วิสัยทัศน์	(5)
3.5 กลยุทธ์	(5)
3.6 เป้าประสงค์ของแต่ละประเด็นกลยุทธ์	(5)
3.7 จุดยืนทางยุทธศาสตร์	(5)
3.8 แผนงาน	(5)
3.9 ความเชื่อมโยงของยุทธศาสตร์ในภาพรวม	(5)
<b>รวมคะแนน 100</b>	<b>100</b>

แนวทางเบื้องต้นในการให้คะแนนแนวทางการพิจารณาการติดตามและประเมินผลยุทธศาสตร์  
เพื่อความสอดคล้อง แผนพัฒนาท้องถิ่นขององค์กรปกครองส่วนท้องถิ่น

ประเด็นการพิจารณา	รายละเอียดหลักเกณฑ์	คะแนนเต็ม	คะแนนที่ได้
1. ข้อมูลสภาพทั่วไปและข้อมูลพื้นฐานขององค์กรปกครองส่วนท้องถิ่น	ควรประกอบด้วยข้อมูลดังนี้ (1) ข้อมูลเกี่ยวกับด้านกายภาพ เช่น ที่ตั้งของหมู่บ้าน/ชุมชน/ตำบล ลักษณะภูมิประเทศ ลักษณะภูมิอากาศ ลักษณะของดิน ลักษณะของแหล่งน้ำ ลักษณะของไม้/ป่าไม้ ฯลฯ ด้านการเมือง/การปกครอง เช่น เขตการปกครอง การเลือกตั้ง ฯลฯ	20 (3)	
	(2) ข้อมูลเกี่ยวกับด้านการเมือง/การปกครอง เช่น เขตการปกครอง การเลือกตั้ง ฯลฯ ประชากร เช่น ข้อมูลเกี่ยวกับจำนวนประชากร และช่วงอายุและจำนวนประชากร ฯลฯ	(2)	
	(3) ข้อมูลเกี่ยวกับสภาพทางสังคม เช่น การศึกษา สาธารณสุข อาชญากรรม ยาเสพติด การสังคมสงเคราะห์ ฯลฯ	(2)	
	(4) ข้อมูลเกี่ยวกับระบบบริการพื้นฐาน เช่น การคมนาคมขนส่ง การไฟฟ้า การประปา โทรศัพท์ ฯลฯ	(2)	
	(5) ข้อมูลเกี่ยวกับระบบเศรษฐกิจ เช่น การเกษตร การประมง การปศุสัตว์ การบริการ การท่องเที่ยว อุตสาหกรรม การพาณิชย์/กลุ่มอาชีพแรงงาน ฯลฯ	(2)	
	(6) ข้อมูลเกี่ยวกับศาสนา ประเพณี วัฒนธรรม เช่น การนับถือศาสนา ประเพณีและงานประจำปี ภูมิปัญญาท้องถิ่น ภาษาถิ่น สินค้าพื้นเมืองและของที่ระลึก ฯลฯ และอื่นๆ	(2)	
	(7) ข้อมูลเกี่ยวกับทรัพยากรธรรมชาติ เช่น น้ำ ป่าไม้ ภูเขา คุณภาพของทรัพยากรธรรมชาติ ฯลฯ	(2)	
	(8) การสำรวจและจัดเก็บข้อมูลเพื่อการจัดทำแผนพัฒนาท้องถิ่นหรือการใช้ข้อมูล วัตถุประสงค์	(2)	
	(9) การประชุมประชาคมท้องถิ่น รูปแบบ วิธีการ และการดำเนินการประชุมประชาคมท้องถิ่น โดยใช้กระบวนการร่วมคิด ร่วมทำ ร่วมตัดสินใจ ร่วมตรวจสอบ ร่วมรับประโยชน์ ร่วมแก้ปัญหา ปรีกษาหารือแลกเปลี่ยนเรียนรู้ เพื่อแก้ปัญหาสำหรับการพัฒนาท้องถิ่นตามอำนาจหน้าที่ขององค์กรปกครองส่วนท้องถิ่น	(3)	

ประเด็นการพิจารณา	รายละเอียดหลักเกณฑ์	คะแนนเต็ม	คะแนนที่ได้
2. การวิเคราะห์ สถานการณ์และ ศักยภาพ	<p>ควรประกอบด้วยข้อมูลดังนี้</p> <p>(1) การวิเคราะห์ที่ครอบคลุมความเชื่อมโยง ความสอดคล้องยุทธศาสตร์จังหวัด ยุทธศาสตร์การพัฒนาขององค์กรปกครองส่วนท้องถิ่นในเขตจังหวัด ยุทธศาสตร์ขององค์กรปกครองส่วนท้องถิ่น นโยบายของผู้บริหารท้องถิ่น รวมถึงความเชื่อมโยงแผนยุทธศาสตร์ชาติ 20 ปี แผนพัฒนาเศรษฐกิจและสังคมแห่งชาติ และ Thailand 4.0</p>	20 (5)	
	<p>(2) การวิเคราะห์การใช้ผังเมืองรวมหรือผังเมืองเฉพาะและการบังคับใช้ผลของการบังคับใช้สภาพการณ์ที่เกิดขึ้นต่อการพัฒนาท้องถิ่น</p>	(3)	
	<p>(3) การวิเคราะห์ทางสังคม เช่น ด้านแรงงาน การศึกษา สาธารณสุขความยากจน อาชญากรรม ปัญหายาเสพติด เทคโนโลยี จารีตประเพณี วัฒนธรรม ภูมิปัญญาท้องถิ่น เป็นต้น</p>	(3)	
	<p>(4) การวิเคราะห์ทางเศรษฐกิจ ข้อมูลด้านรายได้ครัวเรือน การส่งเสริมอาชีพ กลุ่มอาชีพ กลุ่มทางสังคม การพัฒนาอาชีพและกลุ่มต่างๆ สภาพทางเศรษฐกิจและความเป็นอยู่ทั่วไป เป็นต้น</p>	(3)	
	<p>(5) การวิเคราะห์สิ่งแวดล้อม พื้นที่สีเขียว ธรรมชาติต่างๆ ทางภูมิศาสตร์ กระบวนการหรือสิ่งที่เกิดขึ้น การประติษฐ์ที่มีผลต่อสิ่งแวดล้อมและการพัฒนา</p>	(3)	
	<p>(6) ผลการวิเคราะห์ศักยภาพเพื่อประเมินสถานภาพการพัฒนาในปัจจุบันและโอกาสการพัฒนาในอนาคตของท้องถิ่น ด้วยเทคนิค SWOT Analysis ที่อาจส่งผลต่อการดำเนินงานได้แก่ S-Strength (จุดแข็ง) (Weakness (จุดอ่อน) O-Opportunity (โอกาส) และT-Threat (อุปสรรค)</p>	(3)	

ประเด็นการพิจารณา	รายละเอียดหลักเกณฑ์	คะแนน เต็ม	คะแนน ที่ได้
<b>3. ยุทธศาสตร์</b>	ควรประกอบด้วยข้อมูลดังนี้	<b>60</b>	
3.1 ยุทธศาสตร์ขององค์กรปกครองส่วนท้องถิ่น	สอดคล้องกับสภาพสังคม เศรษฐกิจ สิ่งแวดล้อมของท้องถิ่น ประเด็นปัญหาการพัฒนาและแนวทางการพัฒนาที่สอดคล้องกับยุทธศาสตร์ขององค์กรปกครองส่วนท้องถิ่นและเชื่อมโยงหลักประชาธิรัฐ แผนยุทธศาสตร์ชาติ 20 ปี แผนพัฒนาเศรษฐกิจและสังคมแห่งชาติและ Thailand 4.0	(10)	
3.2 ยุทธศาสตร์ขององค์กรปกครองส่วนท้องถิ่นในเขตจังหวัด	สอดคล้องและเชื่อมโยงกับสภาพสังคม เศรษฐกิจ สิ่งแวดล้อมของท้องถิ่น และยุทธศาสตร์จังหวัด และเชื่อมโยงหลักประชาธิรัฐแผนยุทธศาสตร์ชาติ 20 ปี แผนพัฒนาเศรษฐกิจและสังคมแห่งชาติและ Thailand 4.0	(10)	
3.3 ยุทธศาสตร์จังหวัด	สอดคล้องกับยุทธศาสตร์พัฒนากลุ่มจังหวัด ยุทธศาสตร์พัฒนาภาค แผนพัฒนาเศรษฐกิจและสังคมแห่งชาติ แผนการบริหารราชการแผ่นดิน นโยบาย/ยุทธศาสตร์คสช. และนโยบายรัฐบาลหลักประชาธิรัฐ แผนยุทธศาสตร์ชาติ 20 ปี และ Thailand 4.0	(10)	
3.4 วิสัยทัศน์	วิสัยทัศน์ ซึ่งมีลักษณะแสดงสถานภาพที่องค์กรปกครองส่วนท้องถิ่นต้องการจะเป็นหรือบรรลุถึงอนาคตอย่างชัดเจน สอดคล้องกับโอกาสและศักยภาพที่เป็นลักษณะเฉพาะขององค์กรปกครองส่วนท้องถิ่น และสัมพันธ์กับโครงการพัฒนาท้องถิ่น	(5)	
3.5 กลยุทธ์	แสดงให้เห็นช่องทาง วิธีการ ภารกิจหรือสิ่งที่จะต้องทำตามอำนาจหน้าที่ขององค์กรปกครองส่วนท้องถิ่นที่จะนำไปสู่การบรรลุวิสัยทัศน์ หรือแสดงให้เห็นถึงความชัดเจนในสิ่งที่จะดำเนินการให้บรรลุวิสัยทัศน์นั้น	(5)	
3.6 เป้าประสงค์ของแต่ละประเด็นกลยุทธ์	เป้าประสงค์ของแต่ละประเด็นกลยุทธ์มีความสอดคล้องและสนับสนุนต่อกลยุทธ์ที่จะเกิดขึ้น มุ่งหมายสิ่งหนึ่งสิ่งใดที่ชัดเจน	(5)	
3.7 จุดยืนทางยุทธศาสตร์ (Positioning)	ความมุ่งมั่นอันแน่วแน่ในการวางแผนพัฒนาท้องถิ่น เพื่อให้บรรลุวิสัยทัศน์ขององค์กรปกครองส่วนท้องถิ่น ซึ่งเกิดจากศักยภาพของพื้นที่จริง ที่จะนำไปสู่ผลสำเร็จทางยุทธศาสตร์	(5)	

ประเด็นการพิจารณา	รายละเอียดหลักเกณฑ์	คะแนนเต็ม	คะแนนที่ได้
3.8 แผนงาน	แผนงานหรือจุดมุ่งหมายเพื่อการพัฒนาในอนาคต กำหนดจุดมุ่งหมายในเรื่องใดเรื่องหนึ่งหรือแผนงานที่เกิดจากเป้าประสงค์ ตัวชี้วัดค่าเป้าหมาย กลยุทธ์ จุดยืนทางยุทธศาสตร์และยุทธศาสตร์ขององค์กร ปกครองส่วนท้องถิ่นที่มีความชัดเจน นำไปสู่การจัดทำโครงการพัฒนาท้องถิ่นในแผนพัฒนาท้องถิ่น โดยระบุแผนงานและความเชื่อมโยงดังกล่าว	(5)	
3.9 ความเชื่อมโยงของยุทธศาสตร์ในภาพรวม	ความเชื่อมโยงองค์รวมที่นำไปสู่การพัฒนาท้องถิ่นที่เกิดผลผลิต /โครงการจากแผนยุทธศาสตร์ชาติ 20 ปี แผนพัฒนาเศรษฐกิจและสังคมแห่งชาติ ฉบับที่ 13 Thailand 4.0 แผนพัฒนาภาค/แผนพัฒนากลุ่มจังหวัด/แผนพัฒนาจังหวัด ยุทธศาสตร์การพัฒนาขององค์กรปกครองส่วนท้องถิ่นในเขตจังหวัดและยุทธศาสตร์ขององค์กรปกครองส่วนท้องถิ่น	(5)	
<b>รวมคะแนน</b>		<b>100</b>	

## 2.2 การติดตามและประเมินผลโครงการ

แนวทางการพิจารณาการติดตามและประเมินผลโครงการเพื่อความสอดคล้องแผนพัฒนาท้องถิ่น ประกอบด้วย

- 2.1 การสรุปสถานการณ์การพัฒนา 10 คะแนน
- 2.2 การประเมินผลการพัฒนาแผนพัฒนาท้องถิ่นไปปฏิบัติในเชิงปริมาณ 10 คะแนน
- 2.3 การประเมินผลการพัฒนาแผนพัฒนาท้องถิ่นไปปฏิบัติในเชิงคุณภาพ 10 คะแนน
- 2.4 ยุทธศาสตร์และแผนงาน 10 คะแนน
- 2.5 โครงการพัฒนา 60 คะแนน ประกอบด้วย

- (1) ความชัดเจนของชื่อโครงการ 5 คะแนน
- (2) กำหนดวัตถุประสงค์สอดคล้องกับโครงการ 5 คะแนน
- (3) เป้าหมาย (ผลผลิตของโครงการ) มีความชัดเจนนำไปสู่การตั้งงบประมาณได้

ถูกต้อง 5 คะแนน

- (4) โครงการมีความสอดคล้องกับแผนยุทธศาสตร์ชาติ 20 ปี 5 คะแนน
- (5) เป้าหมาย (ผลผลิตของโครงการ) มีความสอดคล้องกับแผนพัฒนาเศรษฐกิจและ

สังคมแห่งชาติ ฉบับที่ 12 5 คะแนน

- (6) โครงการมีความสอดคล้องกับ Thailand 4.0 5 คะแนน
- (7) โครงการสอดคล้องกับยุทธศาสตร์จังหวัด 5 คะแนน
- (8) โครงการแก้ไขปัญหาความยากจนหรือการเสริมสร้างให้ประเทศชาติมั่นคง มั่งคั่ง

ยั่งยืน ภายใต้หลักประชารัฐ 5 คะแนน

- (9) งบประมาณ มีความสอดคล้องกับเป้าหมาย (ผลผลิตของโครงการ) 5 คะแนน
- (10) มีการประมาณการราคาถูกต้องตามหลักวิธีการงบประมาณ 5 คะแนน
- (11) มีการกำหนดตัวชี้วัด (KPI) และสอดคล้องกับวัตถุประสงค์และผลที่คาดว่าจะ

ได้รับ 5 คะแนน

- (12) ผลที่คาดว่าจะได้รับ สอดคล้องกับวัตถุประสงค์ 5 คะแนน
- คะแนนรวม 100 คะแนน เกณฑ์ที่ควรได้เพื่อให้เกิดความสอดคล้องและขับเคลื่อน

การพัฒนาท้องถิ่นขององค์กรปกครองส่วนท้องถิ่น ไม่ควรน้อยกว่าร้อยละ 80 (80 คะแนน)

แนวทางการพิจารณาการติดตามและประเมินผลโครงการเพื่อความสอดคล้องแผนพัฒนาท้องถิ่น  
ขององค์กรปกครองส่วนท้องถิ่น

ประเด็นการพิจารณา	คะแนน
1. การสรุปสถานการณ์การพัฒนา	10
2. การประเมินผลการนำแผนพัฒนาท้องถิ่นไปปฏิบัติในเชิงปริมาณ	10
3. การประเมินผลการนำแผนพัฒนาท้องถิ่นไปปฏิบัติในเชิงคุณภาพ	10
4. แผนงานและยุทธศาสตร์การพัฒนา	10
5. โครงการพัฒนา ประกอบด้วย	60
5.1 ความชัดเจนของชื่อโครงการ	(5)
5.2 กำหนดวัตถุประสงค์สอดคล้องกับโครงการ	(5)
5.3 เป้าหมาย (ผลผลิตของโครงการ) มีความชัดเจนนำไปสู่การตั้งงบประมาณได้ถูกต้อง	(5)
5.4 โครงการมีความสอดคล้องกับแผนยุทธศาสตร์ชาติ 20 ปี	(5)
5.5 เป้าหมาย (ผลผลิตของโครงการ) มีความสอดคล้องกับแผนพัฒนาเศรษฐกิจและสังคมแห่งชาติ	(5)
5.6 โครงการมีความสอดคล้องกับ Thailand 4.0	(5)
5.7 โครงการสอดคล้องกับยุทธศาสตร์จังหวัด	(5)
5.8 โครงการแก้ไขปัญหาความยากจนหรือการเสริมสร้างให้ประเทศชาติมั่นคง มั่งคั่ง ยั่งยืน ภายใต้หลักปรัชญา	(5)
5.9 งบประมาณ มีความสอดคล้องกับเป้าหมาย (ผลผลิตของโครงการ)	(5)
5.10 มีการประมาณการราคาถูกต้องตามหลักวิธีการงบประมาณ	(5)
5.11 มีการกำหนดตัวชี้วัด (KPI) และสอดคล้องกับวัตถุประสงค์และผลที่คาดว่าจะได้รับ	(5)
5.12 ผลที่คาดว่าจะได้รับ สอดคล้องกับวัตถุประสงค์	(5)
<b>รวมคะแนน</b>	<b>100</b>

**แนวทางเบื้องต้นในการให้คะแนนแนวทางการพิจารณาการติดตามและประเมินผลโครงการ  
เพื่อความสอดคล้องแผนพัฒนาท้องถิ่นขององค์กรปกครองส่วนท้องถิ่น**

ประเด็นการพิจารณา	รายละเอียดหลักเกณฑ์	คะแนนเต็ม	คะแนนที่ได้
1. การสรุปสถานการณ์การพัฒนา	เป็นการวิเคราะห์กรอบการจัดทำยุทธศาสตร์ขององค์กรปกครองส่วนท้องถิ่น (ใช้การวิเคราะห์ SWOT Analysis/Demand (Demand Analysis)/Global Demand และ Trend ปัจจุบันและสถานการณ์การเปลี่ยนแปลงที่มีผลต่อการพัฒนา อย่างน้อยต้องประกอบด้วยวิเคราะห์ศักยภาพด้านเศรษฐกิจ, ด้านสังคม, ด้านทรัพยากรธรรมชาติและสิ่งแวดล้อม)	10	
2. การประเมินผลการนำแผนพัฒนาท้องถิ่นไปปฏิบัติในเชิงปริมาณ	1) การควบคุมที่มีการใช้ตัวเลขต่างๆ เพื่อนำมาใช้วัดผลในเชิงปริมาณเช่น การวัดจำนวนโครงการ กิจกรรม งานต่างๆ ก็คือผลผลิตนั้นเองว่าเป็นไปตามที่ตั้งเป้าหมายเอาไว้หรือไม่จำนวนที่ดำเนินการจริงตามที่ได้กำหนดไว้เท่าไร จำนวนที่ไม่สามารถดำเนินการได้มีจำนวนเท่าไรสามารถอธิบายได้ตามหลักประสิทธิภาพ (Efficiency) ของการพัฒนาท้องถิ่นตามอำนาจหน้าที่ที่ได้กำหนดไว้ 2) วิเคราะห์ผลกระทบ/สิ่งที่กระทบ (Impact) โครงการที่ดำเนินการในเชิงปริมาณ (Quantitative)	10	
3. การประเมินผลการนำแผนพัฒนาท้องถิ่นไปปฏิบัติในเชิงคุณภาพ	1) การประเมินประสิทธิผลของแผนพัฒนาในเชิงคุณภาพคือการนำเอาเทคนิคต่างๆ มาใช้เพื่อวัดว่าภารกิจ โครงการ กิจกรรม งานต่างๆ ที่ดำเนินการในพื้นที่นั้นๆ ตรงต่อความต้องการของประชาชนหรือไม่และเป็นไปตามอำนาจหน้าที่หรือไม่ ประชาชนพึงพอใจหรือไม่ สิ่งของ วัสดุ ครุภัณฑ์ การดำเนินการต่างๆ มีสภาพหรือลักษณะถูกต้อง ครบถ้วน สามารถใช้การได้ตามวัตถุประสงค์หรือไม่ ซึ่งเป็นไปตามหลักประสิทธิผล (Effectiveness) ผลการปฏิบัติราชการที่บรรลุวัตถุประสงค์และเป้าหมายของแผนการปฏิบัติราชการตามที่ได้รับงบประมาณมาดำเนินการ รวมถึงสามารถเทียบเคียงกับส่วนราชการหรือหน่วยงาน 2) วิเคราะห์ผลกระทบ/สิ่งที่กระทบ (Impact) โครงการที่ดำเนินการในเชิงคุณภาพ (Qualitative)	10	
4. แผนงานและยุทธศาสตร์การพัฒนา	1) วิเคราะห์แผนงาน งาน ที่เกิดจากด้านต่างๆ มีความสอดคล้องกับยุทธศาสตร์ขององค์กรปกครองส่วนท้องถิ่นในมิติต่างๆ จนนำไปสู่การจัดทำโครงการพัฒนาท้องถิ่นโดยใช้ SWOT Analysis/Demand (Demand Analysis)/Global Demand/Trend หรือหลักการ บูรณาการ (Integration) กับองค์กรปกครองส่วนท้องถิ่นที่มีพื้นที่ติดต่อกัน 2) วิเคราะห์แผนงาน งาน ที่เกิดจากด้านต่างๆ ที่สอดคล้องกับการแก้ไขปัญหาความยากจน หลักประชารัฐ	10	

ประเด็นการพิจารณา	รายละเอียดหลักเกณฑ์	คะแนนเต็ม	คะแนนที่ได้
5. โครงการพัฒนา	ควรประกอบด้วยข้อมูลดังนี้	60	
5.1 ความชัดเจนของชื่อโครงการ	เป็นโครงการที่มีวัตถุประสงค์สนองต่อแผนยุทธศาสตร์การพัฒนาขององค์กร ปกครองส่วนท้องถิ่นและดำเนินการเพื่อให้การพัฒนาบรรลุตามวิสัยทัศน์ขององค์กร ปกครองส่วนท้องถิ่นที่กำหนดไว้ ชื่อโครงการมีความชัดเจน มุ่งไปเรื่องใดเรื่องหนึ่ง อ่านแล้วเข้าใจได้ว่าจะพัฒนาอะไรในอนาคต	(5)	
5.2 กำหนดวัตถุประสงค์สอดคล้องกับโครงการ	มีวัตถุประสงค์ชัดเจน (clear objective) โครงการต้องกำหนดวัตถุประสงค์ สอดคล้องกับความเป็นมาของโครงการ สอดคล้องกับหลักการและเหตุผล วิธีการดำเนินงานต้องสอดคล้องกับวัตถุประสงค์ มีความเป็นไปได้ชัดเจน มีลักษณะเฉพาะเจาะจง	(5)	
5.3 เป้าหมาย (ผลผลิตของโครงการ) มีความชัดเจนนำไปสู่การตั้งงบประมาณได้ถูกต้อง	สภาพที่อยากให้เกิดขึ้นในอนาคตเป็นทิศทางที่ต้องไปให้ถึงเป้าหมายต้องชัดเจน สามารถระบุจำนวนเท่าไร กลุ่มเป้าหมายคืออะไร มีผลผลิตอย่างไร กลุ่มเป้าหมาย พื้นที่ดำเนินงาน และระยะเวลาดำเนินงานอธิบายให้ชัดเจนว่าโครงการนี้จะทำที่ไหน เริ่มต้นในช่วงเวลาใดและจบลงเมื่อไร ใครคือกลุ่มเป้าหมายของโครงการ หากกลุ่มเป้าหมายมีหลายกลุ่ม ให้ออกชัดเจนไปว่าใครคือกลุ่มเป้าหมายหลัก ใครคือกลุ่มเป้าหมายรอง	(5)	
5.4 โครงการมีความสอดคล้องกับแผนยุทธศาสตร์ 20 ปี	โครงการสอดคล้องกับ (1) ความมั่นคง (2) การสร้างความสามารถในการแข่งขัน (3) การพัฒนาและเสริมสร้างศักยภาพคน (4) การสร้างโอกาสความเสมอภาคและเท่าเทียมกันทางสังคม (5) การสร้างการเติบโตบนคุณภาพชีวิตที่เป็นมิตรต่อสิ่งแวดล้อม (6) การปรับสมดุลและพัฒนาระบบการบริหารจัดการภาครัฐ เพื่อให้เกิดความมั่นคง มั่งคั่ง ยั่งยืน	(5)	
5.5 เป้าหมาย (ผลผลิตของโครงการ) มีความสอดคล้องกับแผนพัฒนาเศรษฐกิจและสังคมแห่งชาติ	โครงการมีความสอดคล้องกับแผนพัฒนาเศรษฐกิจและสังคมแห่งชาติฉบับที่ 12 โดย (1) ยึดหลักปรัชญาของเศรษฐกิจพอเพียง (2) ยึดคนเป็นศูนย์กลางการพัฒนา (3) ยึดวิสัยทัศน์ภายใต้ยุทธศาสตร์ชาติ 20 ปี(4) ยึดเป้าหมายอนาคตประเทศไทย 2579 (5) ยึดหลักการนำไปสู่การปฏิบัติให้เกิดผลสัมฤทธิ์อย่างจริงจังใน 5 ปีที่ต่อยอดไปสู่ผลสัมฤทธิ์ที่เป็นเป้าหมายระยะยาว ภายใต้แนวทางการพัฒนา (1) การยกระดับศักยภาพการแข่งขันและการหลุดพ้นกับดักรายได้ปานกลางสู่รายได้สูง(2) การพัฒนาศักยภาพคนตามช่วงวัยและการปฏิรูประบบเพื่อสร้างสังคมสูงวัยอย่างมีคุณภาพ (3) การลดความเหลื่อมล้ำทางสังคม (4)การรองรับการเชื่อมโยงภูมิภาคและความเป็นเมือง (5) การสร้างความเจริญเติบโตทางเศรษฐกิจและสังคมอย่าง เป็นมิตรกับสิ่งแวดล้อม (6)การบริหารราชการแผ่นดินที่มีประสิทธิภาพ	(5)	
5.6 โครงการมีความสอดคล้องกับ Thailand 4.0	โครงการมีลักษณะหรือสอดคล้องกับการปรับเปลี่ยนโครงสร้างเศรษฐกิจไปสู่ Value-Based Economy หรือเศรษฐกิจที่ขับเคลื่อนด้วยนวัตกรรม ทำน้อย ได้มาก เช่น (1) เปลี่ยนจากการผลิตสินค้า โภคภัณฑ์ไปสู่สินค้าเชิงนวัตกรรม (2) เปลี่ยนจากการขับเคลื่อนประเทศด้วยภาคอุตสาหกรรม ไปสู่การขับเคลื่อนด้วยเทคโนโลยี ความคิดสร้างสรรค์และนวัตกรรม (3) เปลี่ยนจากการเน้นภาคการผลิตสินค้า ไปสู่การเน้นภาคบริการมากขึ้น รวมถึงโครงการที่เติมเต็มด้วยวิทยาการ ความคิดสร้างสรรค์ นวัตกรรม วิทยาศาสตร์ เทคโนโลยี และการวิจัยและพัฒนา แล้วต่อยอดความได้เปรียบเชิงเปรียบเทียบ เช่น ด้านเกษตรเทคโนโลยีชีวภาพ สาธารณสุข วัฒนธรรม ฯลฯ	(5)	

ประเด็นการพิจารณา	รายละเอียดหลักเกณฑ์	คะแนน เต็ม	คะแนน ที่ได้
5.7 โครงการสอดคล้องกับยุทธศาสตร์จังหวัด	โครงการพัฒนาท้องถิ่นมีความสอดคล้องกับห้วงระยะเวลาของแผนพัฒนาจังหวัดที่ได้กำหนดขึ้น เพื่อขับเคลื่อนการพัฒนาท้องถิ่นเสมือนหนึ่งการขับเคลื่อนการพัฒนาจังหวัด ซึ่งไม่สามารถแยกส่วนใดส่วนหนึ่งออกจากกันได้ นอกจากนี้โครงการพัฒนาท้องถิ่นต้องเป็นโครงการเชื่อมต่อหรือเดินทางไปด้วยกันกับยุทธศาสตร์จังหวัดที่ได้กำหนดขึ้นที่เป็นปัจจุบัน	(5)	
5.8 โครงการแก้ไขปัญหาความยากจนหรือการเสริมสร้างให้ประเทศชาติมั่นคง มั่งคั่ง ยั่งยืนภายใต้หลักประชารัฐ	เป็นโครงการที่ดำเนินการภายใต้พื้นฐานความพอเพียงที่ประชาชนดำเนินการเองหรือร่วมดำเนินการ เป็นโครงการต่อยอดและขยายได้ เป็นโครงการที่ประชาชนต้องการเพื่อให้เกิดความยั่งยืน ซึ่งมีลักษณะที่จะให้ท้องถิ่นมีความมั่นคง มั่งคั่ง ยั่งยืน เป็นท้องถิ่นที่พัฒนาแล้ว ด้วยการพัฒนามาตามปรัชญาเศรษฐกิจพอเพียง และเศรษฐกิจพอเพียงท้องถิ่น (ด้านการเกษตรและแหล่งน้ำ) (LSEP)	(5)	
5.9 งบประมาณ มีความสอดคล้องกับเป้าหมาย (ผลผลิตของโครงการ)	งบประมาณโครงการพัฒนาจะต้องคำนึงถึงหลักสำคัญ 5 ประการในการจัดทบทโครงการได้แก่ (1) ความประหยัด (Economy) (2) ความมีประสิทธิภาพ (Efficiency) (3) ความมีประสิทธิภาพ (Effectiveness) (4) ความยุติธรรม (Equity) (5) ความโปร่งใส (Transparency)	(5)	
5.10 มีการประมาณการราคาถูกต้องตามหลักวิธีการงบประมาณ	การประมาณการราคาเพื่อการพัฒนาต้องให้สอดคล้องกับโครงการถูกต้องตามหลักวิชาการทางช่าง หลักของราคากลาง ราคากลางท้องถิ่นมีความโปร่งใสในการกำหนดราคาและตรวจสอบได้ในเชิงประจักษ์มีความคลาดเคลื่อนไม่มากกว่าหรือไม่ต่ำกว่าร้อยละห้าของการนำไปตั้งงบประมาณรายจ่ายในข้อบัญญัติ/เทศบัญญัติ เงินสะสม หรือรายจ่ายพัฒนาที่ปรากฏในรูปแบบอื่นๆ	(5)	
5.11 มีการกำหนดตัวชี้วัด (KPI) และสอดคล้องกับวัตถุประสงค์และผลที่คาดว่าจะได้รับ	มีการกำหนดดัชนีชี้วัดผลงาน (Key Performance Indicator : KPI) ที่สามารถวัดได้ (measurable) ใช้บอกประสิทธิผล (effectiveness) ใช้บอกประสิทธิภาพ (efficiency) ได้ เช่น การกำหนดความพึงพอใจ การกำหนดร้อยละ การกำหนดอันเกิดจากผลของวัตถุประสงค์ที่เกิดขึ้นที่สิ่งที่ได้รับ (การคาดการณ์ค่าที่จะได้รับ)	(5)	
5.12 ผลที่คาดว่าจะได้รับสอดคล้องกับวัตถุประสงค์	ผลที่ได้รับเป็นสิ่งที่เกิดขึ้นได้จริงจากการดำเนินการตามโครงการพัฒนาซึ่งสอดคล้องกับวัตถุประสงค์ที่ตั้งไว้ การได้ผลหรือผลที่เกิดขึ้นจะต้องเท่ากับวัตถุประสงค์หรือมากกว่าวัตถุประสงค์ ซึ่งการเขียนวัตถุประสงค์ควรคำนึงถึง (1) มีความเป็นไปได้และมีความเฉพาะเจาะจง ในการดำเนินงานตามโครงการ (2) วัดและประเมินผลระดับของความสำเร็จได้ (3) ระบุสิ่งที่ต้องการดำเนินงานอย่างชัดเจนและเฉพาะเจาะจงมากที่สุดและสามารถปฏิบัติได้ (4) เป็นเหตุเป็นผล สอดคล้องกับความเป็นจริง (5) ส่งผลต่อการบ่งบอกเวลาได้	(5)	
<b>รวมคะแนน</b>		<b>100</b>	

ส่วนที่ ๓ ผลการวิเคราะห์การติดตามและประเมินผล

๑. ผลการพิจารณาการติดตามและประเมินผลยุทธศาสตร์เพื่อความสอดคล้องแผนพัฒนาท้องถิ่น

๑.๑ สรุปคะแนนประเมินผลยุทธศาสตร์ตามแผนพัฒนาท้องถิ่น (พ.ศ. ๒๕๖๖-๒๕๗๐)

แนวทางเบื้องต้นในการให้คะแนนแนวทางการพิจารณาการติดตามและประเมินผลยุทธศาสตร์เพื่อความสอดคล้อง แผนพัฒนาท้องถิ่นขององค์กรปกครองส่วนท้องถิ่น

ประเด็นการพิจารณา	รายละเอียดหลักเกณฑ์	คะแนนเต็ม	คะแนนที่ได้
๑.ข้อมูลสภาพทั่วไปและข้อมูลพื้นฐานขององค์กรปกครองส่วนท้องถิ่น	ควรประกอบด้วยข้อมูลดังนี้ (๑) ข้อมูลเกี่ยวกับด้านกายภาพ เช่น ที่ตั้งของหมู่บ้าน/ชุมชน/ตำบล ลักษณะภูมิประเทศ ลักษณะภูมิอากาศ ลักษณะของดิน ลักษณะของแหล่งน้ำ ลักษณะของไม้/ป่าไม้ ฯลฯ ด้านการเมือง/การปกครอง เช่น เขตการปกครอง การเลือกตั้ง ฯลฯ	๒๐ (๓)	๓.๐๐
	(๒) ข้อมูลเกี่ยวกับด้านการเมือง/การปกครอง เช่น เขตการปกครอง การเลือกตั้ง ฯลฯ ประชากร เช่น ข้อมูลเกี่ยวกับจำนวนประชากร และช่วงอายุและจำนวนประชากร ฯลฯ	(๒)	๒.๐๐
	(๓) ข้อมูลเกี่ยวกับสภาพทางสังคม เช่น การศึกษา สาธารณสุข อาชญากรรม ยาเสพติด การสังคมสงเคราะห์ ฯลฯ	(๒)	๑.๘๖
	(๔) ข้อมูลเกี่ยวกับระบบบริการพื้นฐาน เช่น การคมนาคมขนส่ง การไฟฟ้า การประปา โทรศัพท์ ฯลฯ	(๒)	๒.๐๐
	(๕) ข้อมูลเกี่ยวกับระบบเศรษฐกิจ เช่น การเกษตร การประมง การปศุสัตว์ การบริการ การท่องเที่ยว อุตสาหกรรม การพาณิชย์/กลุ่มอาชีพแรงงาน ฯลฯ	(๒)	๒.๐๐
	(๖) ข้อมูลเกี่ยวกับศาสนา ประเพณี วัฒนธรรม เช่น การนับถือศาสนา ประเพณีและงานประจำปี ภูมิปัญญาท้องถิ่น ภาษาล้าน สิ้นค้าพื้นเมืองและของที่ระลึก ฯลฯ และอื่นๆ	(๒)	๒.๐๐
	(๗) ข้อมูลเกี่ยวกับทรัพยากรธรรมชาติ เช่น น้ำ ป่าไม้ ภูเขา คุณภาพของทรัพยากรธรรมชาติ ฯลฯ	(๒)	๒.๐๐
	(๘) การสำรวจและจัดเก็บข้อมูลเพื่อการจัดทำแผนพัฒนาท้องถิ่น หรือการใช้ข้อมูล จปฐ.	(๒)	๒.๐๐
	(๙) การประชุมประชาคมท้องถิ่น รูปแบบ วิธีการ และการดำเนินการประชุมประชาคมท้องถิ่น โดยใช้กระบวนการร่วมคิด ร่วมทำ ร่วมตัดสินใจ ร่วมตรวจสอบ ร่วมรับประโยชน์ ร่วมแก้ปัญหา ปรีกษาหารือแลกเปลี่ยนเรียนรู้ เพื่อแก้ปัญหาสำหรับการพัฒนาท้องถิ่นตามอำนาจหน้าที่ขององค์กรปกครองส่วนท้องถิ่น	(๓)	๒.๕๗

ประเด็นการพิจารณา	รายละเอียดหลักเกณฑ์	คะแนนเต็ม	คะแนนที่ได้
๒. การวิเคราะห์ สถานการณ์และ ศักยภาพ	ควรประกอบด้วยข้อมูลดังนี้ (๑) การวิเคราะห์ที่ครอบคลุมความเชื่อมโยง ความสอดคล้องยุทธศาสตร์จังหวัด ยุทธศาสตร์ การพัฒนาขององค์กรปกครองส่วนท้องถิ่นในเขต จังหวัด ยุทธศาสตร์ขององค์กรปกครองส่วน ท้องถิ่น นโยบายของผู้บริหารท้องถิ่น รวมถึงความ เชื่อมโยงแผนยุทธศาสตร์ชาติ ๒๐ ปี แผนพัฒนา เศรษฐกิจและสังคมแห่งชาติ และ Thailand ๔.๐	๒๐ (๕)	๔.๘๖
	(๒) การวิเคราะห์การใช้ผังเมืองรวมหรือผังเมือง เฉพาะและการบังคับใช้ผลของการบังคับใช้ สภาพการณ์ที่เกิดขึ้นต่อการพัฒนาท้องถิ่น	(๓)	๒.๘๖
	(๓) การวิเคราะห์ทางสังคม เช่น ด้านแรงงาน การศึกษา สาธารณสุขความยากจน อาชญากรรม ปัญหายาเสพติด เทคโนโลยี จารีตประเพณี วัฒนธรรม ภูมิปัญญาท้องถิ่น เป็นต้น	(๓)	๒.๕๗
	(๔) การวิเคราะห์ทางเศรษฐกิจ ข้อมูลด้านรายได้ ครัวเรือน การส่งเสริมอาชีพ กลุ่มอาชีพ กลุ่มทาง สังคม การพัฒนาอาชีพและกลุ่มต่างๆ สภาพทาง เศรษฐกิจและความเป็นอยู่ทั่วไป เป็นต้น	(๓)	๒.๕๗
	(๕) การวิเคราะห์สิ่งแวดล้อม พื้นที่สีเขียว ธรรมชาติต่างๆ ทางภูมิศาสตร์ กระบวนการหรือ สิ่งที่เกิดขึ้น การประดิษฐ์ที่มีผลต่อสิ่งแวดล้อมและ การพัฒนา	(๓)	๒.๕๗
	(๖) ผลการวิเคราะห์ศักยภาพเพื่อประเมิน สถานการณ์การพัฒนาในปัจจุบันและโอกาสการ พัฒนาในอนาคตของท้องถิ่น ด้วยเทคนิค SWOT Analysis ที่อาจส่งผลต่อการดำเนินงานได้แก่ S- Strength (จุดแข็ง) (Weakness (จุดอ่อน) O- Opportunity (โอกาส) และ T-Threat (อุปสรรค)	(๓)	๒.๘๖

ประเด็นการพิจารณา	รายละเอียดหลักเกณฑ์	คะแนน เต็ม	คะแนน ที่ได้
<b>๓. ยุทธศาสตร์</b> ๓.๑ ยุทธศาสตร์ของ องค์กรปกครองส่วน ท้องถิ่น	ควรประกอบด้วยข้อมูลดังนี้ สอดคล้องกับสภาพสังคม เศรษฐกิจ สิ่งแวดล้อมของ ท้องถิ่น ประเด็นปัญหาการพัฒนาและแนวทางการ พัฒนาที่สอดคล้องกับยุทธศาสตร์ขององค์กรปกครอง ส่วนท้องถิ่นและเชื่อมโยงหลักประชาธิรัฐ แผน ยุทธศาสตร์ชาติ ๒๐ ปี แผนพัฒนาเศรษฐกิจและสังคม แห่งชาติและ Thailand ๔.๐	<b>๖๐</b> (๑๐)	<b>๙.๑๔</b>
๓.๒ ยุทธศาสตร์ของ องค์กรปกครองส่วน ท้องถิ่นในเขตจังหวัด	สอดคล้องและเชื่อมโยงกับสภาพสังคม เศรษฐกิจ สิ่งแวดล้อมของท้องถิ่น และยุทธศาสตร์จังหวัด และ เชื่อมโยงหลักประชาธิรัฐแผนยุทธศาสตร์ชาติ ๒๐ ปี แผนพัฒนาเศรษฐกิจและสังคมแห่งชาติและ Thailand ๔.๐	(๑๐)	<b>๘.๕๗</b>
๓.๓ ยุทธศาสตร์จังหวัด	สอดคล้องกับยุทธศาสตร์พัฒนากลุ่มจังหวัด ยุทธศาสตร์ พัฒนาภาค แผนพัฒนาเศรษฐกิจและสังคมแห่งชาติ แผนการบริหารราชการแผ่นดิน นโยบาย/ยุทธศาสตร์ คสช. และนโยบายรัฐบาลหลักประชาธิรัฐ แผน ยุทธศาสตร์ชาติ ๒๐ ปี และ Thailand ๔.๐	(๑๐)	<b>๘.๔๓</b>
๓.๔ วิสัยทัศน์	วิสัยทัศน์ ซึ่งมีลักษณะแสดงสถานภาพที่องค์กรปกครอง ส่วนท้องถิ่นต้องการจะเป็นหรือบรรลุถึงอนาคตอย่าง ชัดเจน สอดคล้องกับโอกาสและศักยภาพที่เป็น ลักษณะเฉพาะขององค์กรปกครองส่วนท้องถิ่น และ สัมพันธ์กับโครงการพัฒนาท้องถิ่น	(๕)	<b>๔.๘๖</b>
๓.๕ กลยุทธ์	แสดงให้เห็นช่องทาง วิธีการ ภารกิจหรือสิ่งที่ต้องทำตาม อำนาจหน้าที่ขององค์กรปกครองส่วนท้องถิ่นที่จะนำไปสู่ การบรรลุวิสัยทัศน์ หรือแสดงให้เห็นถึงความชัดเจนใน สิ่งที่จะดำเนินการให้บรรลุวิสัยทัศน์นั้น	(๕)	<b>๔.๕๗</b>
๓.๖ เป้าประสงค์ของแต่ละ ประเด็นกลยุทธ์	เป้าประสงค์ของแต่ละประเด็นกลยุทธ์มีความสอดคล้อง และสนับสนุนต่อกลยุทธ์ที่จะเกิดขึ้น มุ่งหมายสิ่งหนึ่งสิ่ง ใดที่ชัดเจน	(๕)	<b>๔.๕๗</b>
๓.๗ จุดยืนทาง ยุทธศาสตร์ (Positioning)	ความมุ่งมั่นอันแน่วแน่ในการวางแผนพัฒนาท้องถิ่น เพื่อให้บรรลุวิสัยทัศน์ขององค์กรปกครองส่วนท้องถิ่น ซึ่ง เกิดจากศักยภาพของพื้นที่จริง ที่จะนำไปสู่ผลสำเร็จทาง ยุทธศาสตร์	(๕)	<b>๔.๗๑</b>

ประเด็นการพิจารณา	รายละเอียดหลักเกณฑ์	คะแนนเต็ม	คะแนนที่ได้
๓.๘ แผนงาน	แผนงานหรือจุดมุ่งหมายเพื่อการพัฒนาในอนาคต กำหนดจุดมุ่งหมายในเรื่องใดเรื่องหนึ่งหรือแผนงานที่เกิดจากเป้าประสงค์ ตัวชี้วัดค่าเป้าหมาย กลยุทธ์ จุดยืนทางยุทธศาสตร์และยุทธศาสตร์ขององค์กร ปกครองส่วนท้องถิ่นที่มีความชัดเจน นำไปสู่การจัดทำโครงการพัฒนาท้องถิ่นในแผนพัฒนาท้องถิ่น โดยระบุแผนงานและความเชื่อมโยงดังกล่าว	(๕)	๔.๗๑
๓.๙ ความเชื่อมโยงของยุทธศาสตร์ในภาพรวม	ความเชื่อมโยงองค์รวมที่นำไปสู่การพัฒนาท้องถิ่นที่เกิดผลผลิต /โครงการจากแผนยุทธศาสตร์ชาติ ๒๐ ปี แผนพัฒนาเศรษฐกิจและสังคมแห่งชาติ ฉบับที่ ๑๓ Thailand ๔.๐ แผนพัฒนาภาค/แผนพัฒนา กลุ่มจังหวัด/แผนพัฒนาจังหวัด ยุทธศาสตร์การพัฒนาขององค์กรปกครองส่วนท้องถิ่นในเขต จังหวัดและยุทธศาสตร์ขององค์กรปกครองส่วนท้องถิ่น	(๕)	๔.๗๑
<b>รวมคะแนน</b>		<b>๑๐๐</b>	<b>๙๒.๐๐</b>

**หมายเหตุ:** คณะกรรมการติดตามและประเมินผลแผนพัฒนาท้องถิ่น ดำเนินการประเมินในการประชุมคณะกรรมการติดตามและประเมินผลแผนฯ เมื่อวันที่ ๒๐ ธันวาคม ๒๕๖๕

## 1.2 ข้อมูลสภาพทั่วไปและข้อมูลพื้นฐาน

### แผนพัฒนาท้องถิ่น

(พ.ศ.๒๕๖๖-๒๕๗๐)

ขององค์การบริหารส่วนตำบลโนนแดง อำเภอบ้านเขว้า จังหวัดชัยภูมิ

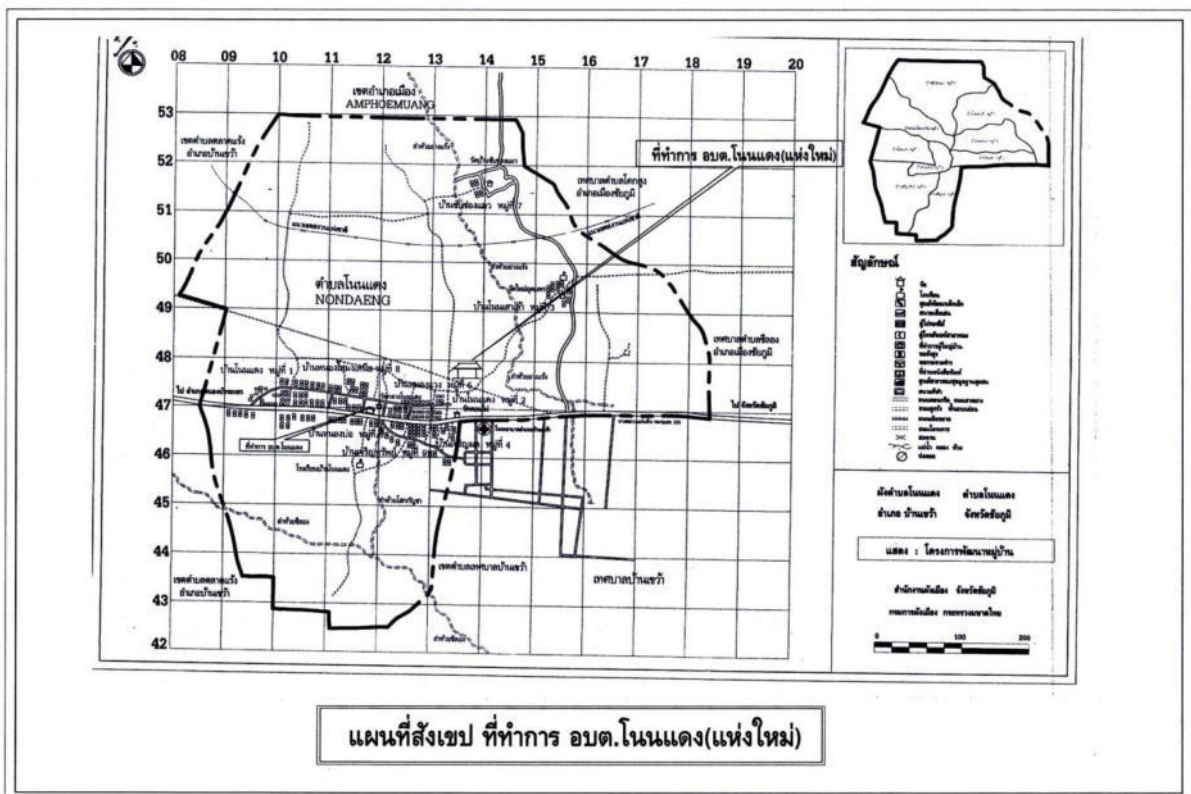
### ส่วนที่ ๑ สภาพทั่วไปและข้อมูลพื้นฐาน

#### ๑. ด้านกายภาพ

##### ๑.๑ ที่ตั้งของหมู่บ้าน/ชุมชน/ตำบล

องค์การบริหารส่วนตำบลโนนแดง อำเภอบ้านเขว้า จังหวัดชัยภูมิ ได้รับการเปลี่ยนแปลงฐานะจากสภาตำบลเป็นองค์การบริหารส่วนตำบลตามพระราชบัญญัติเปลี่ยนแปลงฐานะของสภาตำบลเป็นองค์การบริหารส่วนตำบลตามพระราชบัญญัติสภาตำบลและองค์การบริหารส่วนตำบล พ.ศ. ๒๕๓๗ และประกาศกระทรวงมหาดไทยประกาศใน ราชกิจจานุเบกษา ประกาศใช้เมื่อวันที่ ๑๙ มกราคม ๒๕๓๙ มีอาณาเขตและติดต่อกับองค์กรปกครองส่วนท้องถิ่นใกล้เคียง ดังนี้

ทิศเหนือ	ติดต่อกับเทศบาลตำบลโคกสูง อำเภอมือง จังหวัดชัยภูมิ
ทิศตะวันออก	ติดต่อกับเทศบาลตำบลสีลอง อำเภอมือง จังหวัดชัยภูมิ
ทิศใต้	ติดต่อกับเทศบาลตำบลทุ่งทอง อำเภอบ้านเขว้า จังหวัดชัยภูมิ
ทิศตะวันตก	ติดต่อกับเทศบาลตำบลตลาดแร้ง อำเภอบ้านเขว้า จังหวัดชัยภูมิ



## ๑.๒ ลักษณะภูมิประเทศ

ลักษณะภูมิประเทศ องค์การบริหารส่วนตำบลโนนแดง ทิศใต้ส่วนใหญ่มีสภาพเป็นที่ราบ  
ลุ่มเหมาะแก่การทำนา ทิศเหนือเป็นที่สูงเหมาะแก่การเลี้ยงสัตว์และทำไร่ มีหนองน้ำในเขตองค์การบริหาร  
ส่วนตำบลทั้งสิ้น ๓ แห่ง ประกอบด้วย

- (๑) หนองนาง
- (๒) หนองบ่อ
- (๓) หนองโสมง

## ๑.๓ ลักษณะภูมิอากาศ

เป็นแบบร้อนชื้น อยู่ในภูมิอากาศแบบมรสุมเขตร้อน มี ๓ ฤดู โดยระยะเวลาในแต่ละฤดู  
อาจคลาดเคลื่อนไปตามสภาพดินฟ้าอากาศของแต่ละปี และขึ้นอยู่กับอิทธิพลของมรสุมที่พัดประจำฤดูกาล  
มี ๒ ชนิดคือ มรสุมตะวันออกเฉียงเหนือ ซึ่งพัดพามวลอากาศเย็นและแห้งจากประเทศจีนเข้าปกคลุมประเทศ  
ไทยตั้งแต่ประมาณกลางเดือนตุลาคมถึงประมาณเดือนกุมภาพันธ์ ทำให้อากาศหนาวเย็น และแห้งทั่วไป และ  
มรสุมตะวันออกเฉียงใต้ที่พัดพามวลอากาศชื้นจากทะเลและมหาสมุทรเข้าปกคลุมประเทศไทยในช่วงฤดูฝน  
(ประมาณกลางเดือนพฤษภาคม ถึงประมาณกลางเดือนตุลาคม) ทำให้ฝนตกชุกทั่วไป ซึ่งบางปีอากาศหนาว  
จัดในฤดูหนาว ร้อนจัดในฤดูร้อนและช่วงฝนสลับกับช่วงแล้งแตกต่างกันอย่างชัดเจนตามห้วงเวลาตามฤดูกาล  
ดังนี้

ฤดูหนาว เริ่มประมาณเดือน พฤศจิกายน ถึง เดือนกุมภาพันธ์ อุณหภูมิเฉลี่ย ๒๓.๔ องศา  
เซลเซียส

ฤดูร้อน ประมาณเดือน มีนาคมถึงพฤษภาคม อุณหภูมิเฉลี่ย ๓๐.๔ องศาเซลเซียส

ฤดูฝน ประมาณเดือน มิถุนายน ถึงเดือนตุลาคม ฝนตกหนักที่สุดประมาณเดือนกันยายน

## ๑.๔ ลักษณะของดิน

ลักษณะดินเป็นดินร่วนปนทราย การใช้ที่ดินพื้นที่ส่วนใหญ่ประกอบอาชีพด้าน  
เกษตรกรรม และใช้เป็นที่อยู่อาศัย พื้นที่ซึ่งอยู่ติดถนนสายหลักใช้ในการประกอบพาณิชย์กรรม

## ๒. ด้านการเมือง/การปกครอง

### ๒.๑ เขตการปกครอง

องค์การบริหารส่วนตำบลโนนแดง มีเขตการปกครองจำนวน ๙ หมู่บ้าน คือพื้นที่เดิมทั้ง  
๙ หมู่บ้าน พื้นที่ทั้งหมดมีจำนวน ๕๖ ตารางกิโลเมตร หรือ พื้นที่ทั้งสิ้น ๓๗,๕๐๐ ไร่

ห่างจากกรุงเทพมหานคร ประมาณ ๓๓๐ กิโลเมตร

ห่างจากที่ว่าการอำเภอบ้านเขว้าประมาณ ๑.๓๖ กิโลเมตร

ห่างจากศาลากลางจังหวัดชัยภูมิประมาณ ๑๕.๒๙ กิโลเมตร

### ๒.๒ การเลือกตั้ง

แบ่งเขตเลือกตั้งออกเป็น ๙ เขต

จำนวนผู้มีสิทธิเลือกตั้ง ๓,๘๒๖ คน

(ข้อมูล ณ วันที่ ๒๐ เมษายน ๒๕๖๔)

ที่มา : สำนักงานทะเบียนอำเภอบ้านเขว้า จังหวัดชัยภูมิ

### ๓. ประชากร

#### ๓.๑ ข้อมูลเกี่ยวกับประชากร

ข้อมูลเกี่ยวกับจำนวนประชากร (ข้อมูลเปรียบเทียบย้อนหลัง ๓ - ๕ ปี และการ  
คาดการณ์ในอนาคต) ประชากรรายหมู่บ้าน พ.ศ.๒๕๖๔-๒๕๖๘

รายการ	ประชากร				
	๒๕๖๔	๒๕๖๕	๒๕๖๖	๒๕๖๗	๒๕๖๘
ประชากรชาย	๒,๒๑๐	๒,๒๓๐	๒,๑๙๗	๒,๒๑๐	๒,๑๙๙
ประชากรหญิง	๒,๓๕๑	๒,๓๗๑	๒,๓๕๘	๒,๓๖๒	๒,๓๖๓
<b>รวมประชากร</b>	<b>๔,๕๖๑</b>	<b>๔,๖๐๑</b>	<b>๔,๕๕๕</b>	<b>๔,๕๗๒</b>	<b>๔,๕๖๒</b>
ครัวเรือน	๒,๐๒๘	๒,๐๓๖	๒,๐๗๐	๒,๐๙๓	๒,๐๘๑

ที่มา : สำนักงานบริหารการทะเบียน อำเภอบ้านเขว้า ณ ธันวาคม ๒๕๖๘

#### ข้อมูลเกี่ยวกับประชากรและครัวเรือน

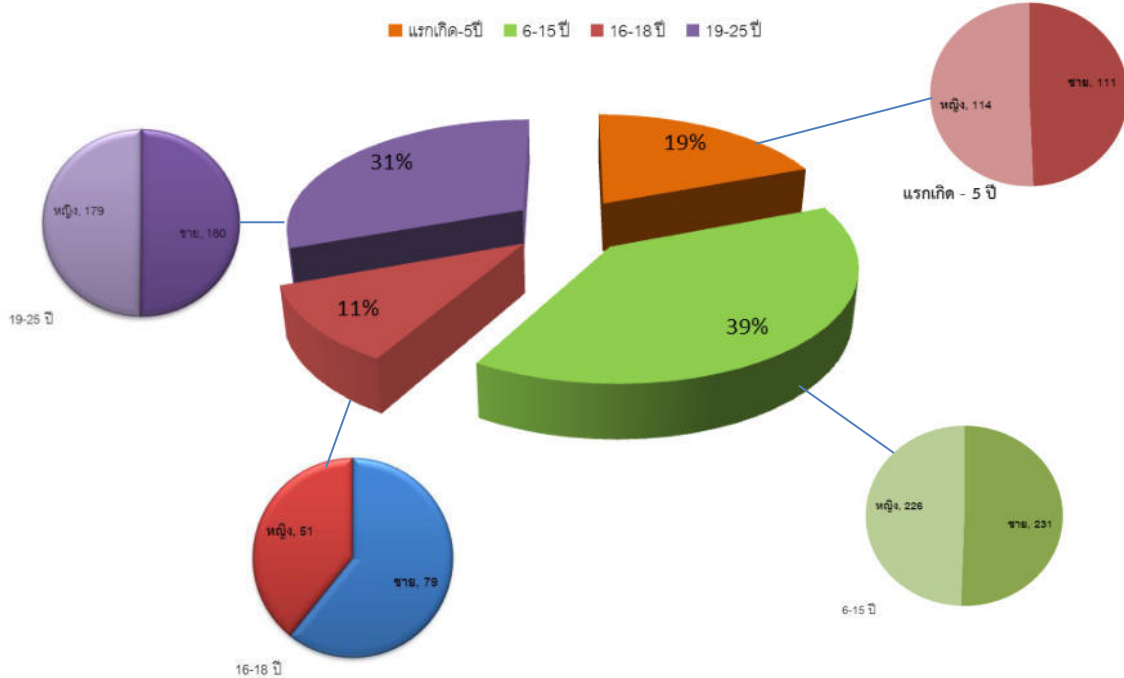
ข้อมูลเกี่ยวกับจำนวนประชากร และจำนวนครัวเรือน ประจำปี ๒๕๖๘

หมู่ที่	ชื่อบ้าน	ผู้นำชุมชน	จำนวน ครัวเรือน	จำนวนประชากร (คน)		
				ชาย	หญิง	รวม
๑	บ้านโนนแดง	นายณภัทร สติตชัย	๓๖๙	๒๘๒	๓๔๖	๖๒๘
๒	บ้านโนนแดง	นางชนิษฐา โชคโปรด	๓๘๙	๔๐๘	๔๔๔	๘๕๒
๓	บ้านโนนเสาเล้า	นายสุชาติ สองศรี	๒๒๑	๑๔๗	๑๗๑	๓๑๘
๔	บ้านเจริญผล	นายสุชาติ ภูผาจง(กำนัน)	๑๗๑	๒๒๔	๒๕๕	๔๗๙
๕	บ้านหนองแวง	นายประทีป ต้นเรือน	๓๒๔	๓๖๕	๓๘๐	๗๔๕
๖	บ้านหนองบ่อ	นายเกียรติภูมิ ปิตะบุตร	๑๖๔	๒๑๘	๒๔๔	๔๖๒
๗	บ้านซำช่องแมว	นายมานิตย์ ไชยสุระ	๗๕	๑๐๘	๗๖	๑๘๔
๘	บ้านหนองโสมงเหนือ	นายเสน่ห์ หนชัย	๑๗๘	๑๙๕	๑๙๘	๓๙๓
๙	บ้านเจริญทรัพย์	นายนิรุต อูปชา	๑๙๐	๒๕๒	๒๔๙	๕๐๑
<b>รวม</b>			<b>๒,๐๘๑</b>	<b>๒,๑๙๙</b>	<b>๒,๓๖๓</b>	<b>๔,๕๖๒</b>

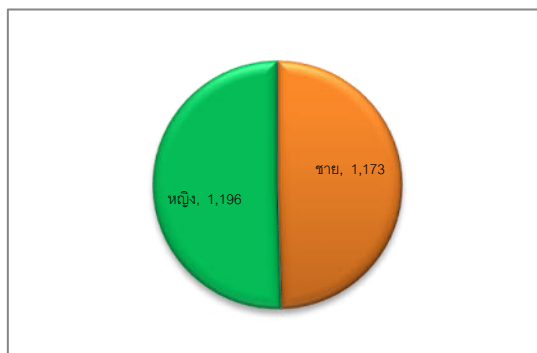
ที่มา : สำนักบริหารการทะเบียนอำเภอบ้านเขว้า เดือน ธันวาคม ๒๕๖๘

### ๓.๒ ช่วงอายุและจำนวนประชากร

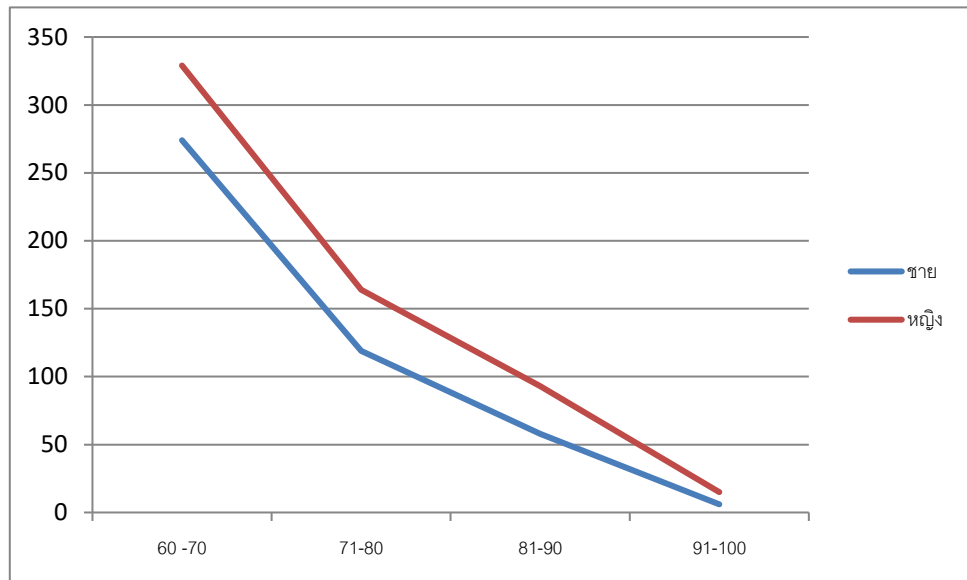
จำนวนประชากรแบ่งเป็นสัดส่วนของแต่ละช่วงวัย แบ่งได้ดังนี้ ๑) เด็กแรกเกิด - ปฐมวัย(แรกเกิด - ๕ ปี) จำนวน ๒๒๕ คน (เพศชาย ๑๑๑ คน เพศหญิง ๑๑๔ คน) ๒) เด็กในวัยเรียน ตามการศึกษาภาคบังคับ (อายุ ๖ ปีขึ้นไป - ๑๕ ปี) จำนวน ๔๕๗ คน (เพศชาย ๒๓๑ คน เพศหญิง ๒๒๖ คน) ๓) เด็กวัยเรียน (๑๖ ปีขึ้นไป - ๑๘ ปีบริบูรณ์) จำนวน ๑๓๐ คน (เพศชาย ๗๙ คน เพศหญิง ๕๑) (อายุ ๑๙-๒๕ ปี) จำนวน ๓๕๙ คน (เพศชาย ๑๘๐ คน เพศหญิง ๑๗๙)



■ จำนวนประชากรเยาวชน-วัยแรงงาน อายุ ๒๖ - ๕๕ ปี เป็นเพศชาย ๑,๑๗๓ คน คิดเป็นร้อยละ ๔๙.๕๑ และเพศหญิง ๑,๑๙๖ คน คิดเป็นร้อยละ ๕๐.๔๘



■ จำนวนผู้สูงอายุ อายุตั้งแต่ ๖๐ ปีขึ้นไป จำนวน ๑,๐๕๘ คน เป็นเพศชาย ๔๕๗ คน เพศหญิง ๖๐๑ คน เมื่อจำแนกเป็นช่วงอายุ ดังนี้ ๑) อายุ ๖๐ – ๗๐ ปีบริบูรณ์ ๖๓๓ คน (เพศชาย ๒๗๔ คน เพศหญิง ๓๕๙ คน) ๒) อายุ ๗๐ – ๘๐ ปีบริบูรณ์ ๒๘๓ คน (เพศชาย ๑๑๙ คน เพศหญิง ๑๖๔ คน) ๓) อายุ ๘๐ – ๙๐ ปี ๑๕๑ คน (เพศชาย ๕๘ คน เพศหญิง ๙๓ คน) ๔) อายุ ๙๐ – ๑๐๐ ปีบริบูรณ์ ๒๑ คน (เพศชาย ๖ คน เพศหญิง ๑๕ คน)



ที่มา : จากสำนักบริหารการทะเบียนอำเภอบ้านเขว้า ณ วันที่ ๒๐ เมษายน ๒๕๖๔

#### ๔. สภาพทางสังคม

##### ๔.๑ การศึกษา

การศึกษาในโรงเรียน ในเขตองค์การบริหารส่วนตำบลโนนแดงมีโรงเรียนในสังกัด สพฐ.ชย. คือ

๑. โรงเรียนบ้านโนนแดง
๒. ศูนย์พัฒนาเด็กเล็กสังกัดองค์การบริหารส่วนตำบล ๑ แห่ง
๓. กศน.ตำบลโนนแดง

##### ๔.๒ ด้านสาธารณสุข

- โรงพยาบาลของรัฐบาล ไม่มี
- โรงพยาบาลของท้องถิ่น ไม่มี
- โรงพยาบาลเอกชน ไม่มี
- ศูนย์บริการเอกชน ไม่มี
- อาสาสมัครสาธารณสุขมูลฐานในเขตองค์การบริหารส่วนตำบล จำนวน ๘๐ คน

##### ๔.๓ อาชญากรรม

ในด้านการรักษาความปลอดภัยในชีวิตและทรัพย์สิน ได้มีการจัดตั้งกำลังตำรวจสายตรวจ กระจายตรวจพื้นที่ จำนวน ๑ จุด และการรับแจ้งเหตุด้านอาชญากรรม ดำเนินการโดยสถานีตำรวจภูธร อำเภอบ้านเขว้า และการป้องกันและบรรเทาสาธารณภัยทั่วประเทศดำเนินการโดยองค์การบริหารส่วนตำบลโนนแดง ที่ทำการปกครองอำเภอบ้านเขว้า และ อปพร. จำนวน ๑๐๘ คน

#### ๔.๔ ยาเสพติด

องค์การบริหารส่วนตำบลโนนแดง ได้จัดทำโครงการเกี่ยวกับการป้องกันและแก้ไขปัญหายาเสพติด คือ โครงการรณรงค์ ป้องกันและแก้ไขปัญหายาเสพติดในชุมชน โดยมีวัตถุประสงค์เพื่อให้เยาวชนและประชาชนรู้เท่าทันภัยของยาเสพติดในสถานการณ์ของยาเสพติด เพื่อเสริมสร้างความเข้มแข็งให้กับหมู่บ้าน/ชุมชนและเพื่อเฝ้าระวังป้องกันการรวมกลุ่มมั่วสุมของเด็กและเยาวชนในพื้นที่ โดยกิจกรรมได้ดำเนินการในลักษณะการฝึกอบรมเยาวชนและประชาชนในเขต อบต. รวมถึงการออกตรวจพื้นที่เสี่ยงต่อการมั่วสุมของเด็กและเยาวชนในพื้นที่

#### ๔.๕ การสังคมสงเคราะห์

งานสังคมสงเคราะห์ มีหลายหน่วยงานทั้งภาครัฐและเอกชน ในส่วนของภาครัฐมีหน่วยงานหลักที่ดูแลการสังคมสงเคราะห์ คือ กระทรวงการพัฒนาสังคมและความมั่นคงของมนุษย์ ซึ่งจะให้การช่วยเหลือเด็ก สตรี ผู้สูงอายุ คนพิการ และผู้ยากไร้/ผู้ด้อยโอกาส โดยมีการประสานงานกับงานพัฒนาชุมชน องค์การบริหารส่วนตำบลโนนแดง เพื่อประสานการให้การสงเคราะห์แก่ประชาชน

ในส่วนขององค์การบริหารส่วนตำบลโนนแดง ได้ดำเนินงานโครงการสงเคราะห์แก่ประชาชนตำบลโนนแดง เช่น การส่งเสริมกิจกรรมสภาเด็กและเยาวชนตำบลโนนแดง การส่งเสริมกิจกรรมการพัฒนาสตรีตำบลโนนแดง การส่งเสริมและพัฒนาอาชีพให้ผู้ด้อยโอกาสและประชาชนทั่วไป การส่งเสริมและพัฒนาศักยภาพกลุ่มผู้สูงอายุ การส่งเสริมและพัฒนาศักยภาพผู้พิการ และองค์การบริหารส่วนตำบลโนนแดงมีข้อมูลเกี่ยวกับการสังคมสงเคราะห์ ดังนี้

- ผู้มีสิทธิได้รับเบี้ยยังชีพผู้สูงอายุ จำนวน ๑,๑๔๙ ราย
- ผู้มีสิทธิได้รับเบี้ยความพิการ จำนวน ๓๖๔ ราย
- ผู้มีสิทธิรับเบี้ยยังชีพผู้ป่วยเอดส์ จำนวน ๒ ราย

#### ที่มา : งานสวัสดิการสังคม

### ๕. ระบบบริการพื้นฐาน

#### ๕.๑ การคมนาคม

ในการการคมนาคม/ขนส่งทางบก ของประชาชนตำบลโนนแดง มีถนนเส้นทางหลังในการคมนาคมขนส่งการจราจร มีผู้ใช้รถยนต์ยานพาหนะทางบก คือ รถยนต์ และเครื่องจักรยานยนต์ในเส้นทางหลัก มีดังนี้

- ถนนทางหลวงแผ่นดินหมายเลข ๒๒๕ นครสวรรค์ – ชัยภูมิ
- ถนนทางหลวงชนบทหมายเลข ๓๐๐๗ บ้านเขว้า – บ้านโป่งคลองเหนือ
- รหัสทางหลวงท้องถิ่น ชย.ถ. ๗๕-๐๑๖ สายทางบ้าน โนนแดง หมู่ที่ ๒ ถึง บ้านหลุบ

โพธิ์ หมู่ที่ ๕

#### ๕.๒ การไฟฟ้า

ในเขตองค์การบริหารส่วนตำบลโนนแดง จำนวนครัวเรือนที่ใช้ไฟฟ้าแล้วทุกครัวเรือน จำนวนทั้งหมด จำนวน ๑,๖๖๔ ครัวเรือน สำหรับไฟฟ้าสาธารณะภายในเขตองค์การบริหารส่วนตำบล มีจำนวน ๕๐๐ จุดครอบคลุมถนน ๑๒ สายหลัก

#### ๕.๓ การประปา

องค์การบริหารส่วนตำบลโนนแดง มีกิจการประปา ๒ แห่ง คือ บ้านซับช่องแมว หมู่ที่ ๗ และบ้านโนนเสาเถ้า หมู่ที่ ๓ ประชาชนใช้น้ำประปา อบต. จำนวน ๙๖ ครัวเรือน สำหรับแหล่งน้ำที่ใช้ผลิตน้ำประปาใช้น้ำบาดาล ประชาชนในเขตองค์การบริหารส่วนตำบลใช้น้ำประปาของการประปาส่วนภูมิภาค และจำนวนครัวเรือนที่ใช้น้ำประปาประมาณ ๗๒๓ ครัวเรือน คิดเป็นร้อยละ ๘๑.๖๐ ของครัวเรือนทั้งหมด สำหรับแหล่งน้ำที่ใช้ผลิตน้ำประปาได้แก่น้ำจากแม่น้ำชีและแหล่งน้ำดิบสำรองจากอ่างเก็บน้ำบาซ่าน

ได้แก่ AIS

## ๕.๔ โทรศัพท์

มีการให้บริการโทรศัพท์เคลื่อนที่ มีเครือข่ายครอบคลุมพื้นที่ทั้งหมด โดยผู้ให้บริการ

## ๕.๕ ไปรษณีย์หรือการสื่อสารหรือการขนส่ง และวัสดุ ครุภัณฑ์

- ไปรษณีย์ จำนวน ๑ แห่ง
- ผู้ให้บริการระบบ Internet จำนวน ๑ ราย

## ๖. ระบบด้านเศรษฐกิจ

### ๖.๑ การเกษตร

- ทำนา ประชาชนส่วนใหญ่ทำอาชีพหลักคือเกษตรกร เช่น ทำนา ประมาณ ๙,๑๐๐ ไร่ พื้นที่ที่มีความอุดมสมบูรณ์สามารถทำนาได้ปีละ ๒ ครั้ง (ยกเว้นปีที่แห้งแล้ง และมีน้ำท่วมใหญ่) ข้าวที่ปลูกคือ ข้าวหอมมะลิ ผลผลิตข้าวนาปีเฉลี่ย ๖๐๐ กก./ไร่ ข้าวนาปลัง ผลผลิตเฉลี่ย ๘๐๐ กก./ไร่
- ทำไร่ พืชเศรษฐกิจที่ปลูกมาก ได้แก่ อ้อย มันสำปะหลัง
- ปลูกผักสวนครัว จะมีทั้งปลูกไว้ขาย และบริโภคในครัวเรือน เช่น พริก หอมแดง ผักกาด

### ๖.๒ การประมง

ตำบลโนนแดง มีการเพาะเลี้ยงสัตว์น้ำจืด และมีบ่อเลี้ยงปลา สัตว์น้ำที่เลี้ยงส่วนใหญ่คือ ปลานิล ปลาตะเพียน และปลาดุก

### ๖.๓ การปศุสัตว์

ประชาชนในเขตองค์การบริหารส่วนตำบลโนนแดง จะประกอบอาชีพทอผ้าไหม ประกอบ  
เกษตรกรรมแล้ว ยังมีการประกอบอาชีพเลี้ยงสัตว์ ไว้ตามบ้าน สัตว์ที่เลี้ยงได้แก่ กระบือ สุกร ไก่พื้นเมือง ไก่เนื้อ เป็ดเทศ เป็นต้น

### ๖.๔ การบริการ

สถานีประกอบการด้านการบริการ

- |                                   |       |   |      |
|-----------------------------------|-------|---|------|
| - ธนาคาร                          | จำนวน | ๑ | แห่ง |
| - ร้านเสริมสวย                    | จำนวน | ๔ | แห่ง |
| - จักรยานยนต์ขายอาหารสดเคลื่อนที่ | จำนวน | ๗ | คัน  |
| - ร้านขายอาหาร                    | จำนวน | ๙ | แห่ง |
| - ร้านซ่อมรถ                      | จำนวน | ๙ | แห่ง |

### ๖.๕ การท่องเที่ยว

การท่องเที่ยวในตำบลโนนแดง ยังไม่เป็นที่รู้จักของบุคคลทั่วไปมากนัก เพราะไม่ได้มีการส่งเสริมการพัฒนา และประชาสัมพันธ์การท่องเที่ยว โดยแหล่งท่องเที่ยวมี ๒ แห่ง ดังนี้

๑.สุสานหอยล้านปี ตั้งอยู่หมู่ที่ ๑ บ้านโนนแดง พบรอยหอยโบราณ  
ในชั้นหินเป็นบริเวณกว้างประมาณ ๒ ตารางเมตร เป็นแหล่งท่องเที่ยวลักษณะทางธรรมชาติ โดยอาจมีเรื่องราวทางวัฒนธรรมที่เกี่ยวข้องกับระบบนิเวศที่เกี่ยวข้อง

๒.จระเข้หลวงปู่คำ ตั้งอยู่หมู่ ๒ บ้านโนนแดง ต.โนนแดง อ.บ้านเขวาสีอุบล จ.ชัยภูมิ เป็นแหล่งท่องเที่ยวเชิงวัฒนธรรมในด้านความเชื่อ มีตำนานเล่าว่าเมื่อ ๑๐๐ ปีก่อน จระเข้สองตัวเมียลอยมาตามลำน้ำชี มาอาศัยอยู่ในหนองน้ำหลังวัดดอนไผ่ และออกลูกหลาน ๖ ตัว หลวงปู่คำ ซึ่งเรียนวิชาอาคมและเป็น

ที่นับถือของชาวบ้านจึงเลี้ยงจระเข้เหล่านี้ไว้ ต่อมาพบว่าจระเข้ที่เลี้ยงไว้ตัวหนึ่งมีความดุร้าย หลวงปู่คำจึงใช้มีดลงอาคมตัดหางจระเข้ฝั่งไว้ใต้บึงหนองแวงเพื่อสะกดให้จระเข้สงบลง ซึ่งหลังจากที่หลวงปู่คำมรณภาพชาวบ้านก็ยังคงพบเห็นจระเข้ตัวดังกล่าวอยู่ในหนองน้ำ แคมไม่มีท่าที่ดุร้าย ชาวบ้านจึงเชื่อว่าวิญญาณหลวงปู่คำคงสิงสถิตอยู่ในจระเข้ตัวนี้ ทำให้จระเข้ตัวดังกล่าวกลายเป็นที่นับถือสืบเนื่องมาจนถึงปัจจุบัน กลายเป็นที่มาของผู้คนจากทั่วสารทิศซึ่งศรัทธาในศาสนาต่างเดินทางมาสักการบูชาขอพรกันอย่างไม่ขาดสาย

เมื่อปี ๒๕๕๒ ทางจังหวัดชัยภูมิ จึงได้เข้ามาช่วยส่งเสริมการท่องเที่ยว โดยการเปิดให้ชมจระเข้แสนรู้ของหลวงปู่คำที่คนได้มาพบเห็นก็ต่างเชื่อว่ามีปาฏิหาริย์เกิดขึ้น ซึ่งจะไม่ทำร้ายคน ไม่ว่าจะเด็กผู้ใหญ่ และจะออกมาเดินภายในวัดอ้าปากนอนเล่นปกติ และตามต้นไม้ ถนนในหมู่บ้านโนนแดงไปทั่ว ชาวบ้านก็อยู่ร่วมกันกับจระเข้ตัวนี้มาได้อย่างปกติไม่เคยมีใครถูกทำร้าย และใครที่ลงไปเล่นน้ำในสระหลังวัดหรือมีคนจมน้ำจระเข้ตัวนี้ก็ช่วยพาขึ้นฝั่งรอดชีวิตมาแล้วหลายราย และจากนั้นจระเข้ตัวนี้ก็ ไม่ได้หนีไปไหนจนชาวบ้านใน อ.บ้านเขว้า ให้ความเคารพนับถือเพราะเป็นจระเข้หลวงปู่คำมาตลอด

เมื่อช่วงปี ๒๕๕๕ จระเข้ตัวนี้ได้เสียชีวิตหรือตายลงอย่างสงบตามอายุไข ซึ่งซากเองก็ไม่เน่าเปื่อย ทางวัดดอนไผ่ และชาวบ้าน อ.บ้านเขว้า จึงช่วยกันสร้างศาลาศาล และนำร่างจระเข้ตัวนี้มาเก็บไว้ภายในวัดเพื่อให้คนที่ศรัทธาได้มาวัดแล้วแวะไปสักการบูชาขอพร

แต่เมื่อวันที่ ๒๕ เม.ย. ๒๕๖๒ เกิดเหตุเพลิงไหม้ ศาลาศาลเก็บร่างจระเข้แสนรู้ของหลวงปู่คำเกิดขึ้นมาแต่โบราณของ จ.ชัยภูมิ ที่ชาวบ้านร่วมกันสร้างขึ้น ซึ่งเพลิงได้ลุกไหม้อย่างรวดเร็วจนไม่สามารถควบคุมเพลิงไว้ได้ทัน เพลิงจึงได้เผาศาลาศาลเก็บร่างจระเข้หลวงปู่คำวอดเสียหายไปหมดทั้งหลัง พร้อมร่างจระเข้ของปู่ถูกไฟไหม้เกรียมไปด้วยทั้งหมด ส่วนไม้ก็ส่วน ฦ ปัจจุบันทางวัดได้สร้างศาลาหลวงปู่จระเข้ขึ้นมาใหม่เพื่อเป็นที่กราบไว้แก่ผู้ที่ศรัทธา

## ๖.๖ อุตสาหกรรม

ในเขตองค์การบริหารส่วนตำบลโนนแดง ส่วนมากเป็นอุตสาหกรรมในครัวเรือน โดยส่วนใหญ่เป็น อุตสาหกรรมผลิตผ้าไหม การเพนท์ผ้าไหมซึ่งทำรายได้ให้แก่ประชาชนในเขตเป็นจำนวนมาก และมีการแปรรูปผลผลิตภายในท้องถิ่น เช่น ขนมกล้วยกรอบแก้ว , ข้าวซ้อมมือ, ขนมนางเล็ด, สุราแช่ ฯลฯ มีการผลิตวัสดุก่อสร้างบางประเภทและทำตู้เฟอร์นิเจอร์ซึ่งเป็นอุตสาหกรรมในครัวเรือน ไม่มีโรงงานอุตสาหกรรมขนาดใหญ่และขนาดกลาง

## ๖.๗ การพาณิชย์และกลุ่มอาชีพ

### สถานประกอบการด้านพาณิชย์กรรม

- สถานีบริการน้ำมัน	จำนวน	๓	แห่ง
- ตลาดสด	จำนวน	๑	แห่ง
- ร้านค้าทั่วไป	จำนวน	๓๗	แห่ง

### สถานีประกอบการด้านการบริการ

- ธนาคาร	จำนวน	๑	แห่ง
- ร้านเสริมสวย	จำนวน	๔	แห่ง
- จักรยานยนต์ขายอาหารสดเคลื่อนที่	จำนวน	๗	คัน
- ร้านขายอาหาร	จำนวน	๙	แห่ง
- ร้านซ่อมรถ	จำนวน	๙	แห่ง

### กลุ่มอาชีพ

- กลุ่มสัมมาชีพ	หมู่ที่ ๑
- กลุ่มข้าวซ้อมมือบ้านโนนแดง	หมู่ที่ ๒
- กลุ่มแปรรูปอาหารทางการผลิต	หมู่ที่ ๔
- กลุ่มทอผ้าไหมและผ้าพื้นเมือง	หมู่ที่ ๔

- กลุ่มเย็บผ้าโครงการ (พพพ.)	หมู่ที่ ๔
- กลุ่มอาชีพกล้วยกรอบแก้ว	หมู่ที่ ๖ , ๘
- กลุ่มอาชีพกล้วยตาก	หมู่ที่ ๙
- กลุ่มอาชีพเพาะเห็ดฟาง	หมู่ที่ ๙

## ๖.๘ แรงงาน

ประชากรในเขตองค์การบริหารส่วนตำบลส่วนใหญ่ ประกอบอาชีพเกษตรกรรม เช่น การทำนา และการเลี้ยงสัตว์ ควบคู่ไปกับการประกอบอาชีพทอผ้าไหม นอกจากนี้ ยังมีผู้ประกอบอาชีพนำสินค้าอุปโภค บริโภค รถจักรยานยนต์ไปจำหน่ายในเขตตำบลและอำเภอใกล้เคียงสร้างรายได้อีกทางหนึ่ง

## ๗. ศาสนา ประเพณี วัฒนธรรม

### ๗.๑ การนับถือศาสนา

ประชาชนในเขตองค์การบริหารส่วนตำบลโนนแดง ส่วนใหญ่นับถือศาสนาพุทธ มีวัด และสถานที่เคารพทางศาสนาในเขตองค์การบริหารส่วนตำบลโนนแดง มีดังนี้

วัด ๕ แห่ง

- วัดกลางโนนแดง
- วัดดอนไผ่
- วัดโนนเสาเล้าอุดมพร
- วัดซำซ่องแมว
- วัดป่าเขาวง

### ๗.๒ ประเพณีและงานประจำปี

ประเพณีท้องถิ่นที่สำคัญที่จัดขึ้นเป็นประจำทุกปีคืองานประเพณีบวงสรวงเจ้าพ่อพญาแล การทำบุญเบิกบ้าน ซึ่งเป็นวัฒนธรรมความเชื่อของชาวยุทธและชาวไทยอีสาน ที่ยึดเป็นประเพณีและถือปฏิบัติสืบทอดกันมายาวนานจวบจนถึงปัจจุบัน โดยจะจัดขึ้นในระหว่างเดือนกุมภาพันธ์ ของทุกปี

### ๗.๓ ภูมิปัญญาท้องถิ่น ภาษาถิ่น

ภูมิปัญญาท้องถิ่นหรือปราชญ์ชาวบ้าน ในตำบลโนนแดง มีดังนี้

#### หมู่ที่ ๑

๑. นายเวียง แพรชัย มีความรู้ด้านหมอทำขวัญ
๒. นายสมบุญ ศรีกุล มีความรู้ด้านสมุนไพรและจักสาน
๓. นายสุทัต ศิริสังข์ มีความรู้ด้านนำกล่าวอาราธนาศีล
๔. นางระกิม สามารถกุล มีความรู้ด้านนวดแผนไทย

#### หมู่ที่ ๒

๑. นายสม พิงกุล มีความรู้ด้านทำพิธีขึ้นบ้านใหม่ จักสาน
๒. นายแผน ทนโนนแดง มีความรู้ด้านโหราศาสตร์ ดุหมด
๓. นายทรง เสนชัย มีความรู้ด้านดุหมด จักสาน
๔. นายสมภาร หาญโนนแดง มีความรู้ด้านหมอทำขวัญ งานแต่ง งานบวช

#### หมู่ที่ ๓

๑. นายมูล ผ่องพันธ์ ภูมิปัญญาด้านจักสาน
๒. นายวัน แว่นทิพย์ ภูมิปัญญาด้านจักสาน
๓. นายชิต คุ่มเขว่า ภูมิปัญญาด้านจักสาน

## หมู่ที่ ๘

๑. นายบุญจัน ชัยทา มีความรู้ด้านการจักสาน
๒. นายกรม ศุภมาตร์ มีความรู้ด้านการจักสาน
๓. นายพิมพ์าท สองศรี มีความรู้ด้านจักสาน

### ภาษาถิ่นได้แก่

- ภาษาไทย
- ภาษาอีสาน

## ๗.๔ OTOP สินค้าพื้นเมืองและของที่ระลึก

### ๑. ผ้าไหมมัดหมี่

ผ้าไหมมัดหมี่ อำเภอบ้านเขว้า เป็นมรดกทางวัฒนธรรมที่สืบทอดกันมาหลายชั่วอายุคน ควบคู่กับชุมชนอำเภอบ้านเขว้ามาตั้งแต่อดีตกาล ซึ่งเริ่มมาจากการทอผ้าเพื่อใช้ในชีวิตประจำวันจากปู่ย่า ตายาย สู่ลูกหลาน เป็นการสืบทอดภูมิปัญญาจากบรรพบุรุษ ที่นำมาพัฒนาจนถึงปัจจุบัน เน้นความปราณีต สวยงาม ละเอียดอ่อน ลวดลายบนพื้นผ้าได้แนวคิดมาจากการดำรงชีวิตที่อาศัยธรรมชาติที่อยู่รอบข้างมาเป็นแบบในการคิดลวดลายผ้า ซึ่งผ้าไหมมัดหมี่เป็นผ้าที่มีคุณค่าในอดีตกาลนิยมใส่ไปในงานพิธีที่เป็นศรีเมงคล ผ้าไหมมัดหมี่จึงเป็นศรีเมงคลแก่ผู้สวมใส่

### ๒. กล้วยกรอบแก้ว ขนมหอกจอก,ขนมนางเล็ด, กล้วยกวน และเผือกกรอบแก้ว

กล้วยกรอบแก้ว ตรา นกกระจิบ หมู่ ๖ ต.โนนแดง อ.บ้านเขว้า จ.ชัยภูมิ เป็นสินค้ามาตรฐานผลิตภัณฑ์ชุมชน ได้รับมาตรฐาน อย. มพช. OTOP Product of Thailand ตั้งอยู่ที่ “บ้านหนองบ่อ” หมู่ ๖ ตำบลโนนแดง อำเภอบ้านเขว้า จังหวัดชัยภูมิ ห่างจากตัวเมืองชัยภูมิทางทิศตะวันตกประมาณ ๑๕ กิโลเมตร ห่างจากอำเภอบ้านเขว้า ไปอีก ๒ กิโลเมตร เข้าไปในหมู่บ้านประมาณ ๑ กิโลเมตร ก็ จะเห็นชุมชนบ้านหนองบ่อ หมู่ ๖ โดยมีนางทองจันทร์ กาลเขว้าอายุ เป็นประธานกลุ่มแม่บ้านเกษตรกรบ้านหนองบ่อ กลุ่มฯ ได้เริ่มมาตั้งแต่ปี ๒๕๔๒ รวมกลุ่มกันก็เพื่อต้องการสร้างรายได้เสริมโดยได้เริ่มต้นรวมกลุ่มแบบพี่น้อง ทำอาชีพเสริม ลองผิดลองถูกหลายกิจกรรมต่อมามีเจ้าหน้าที่ทางศูนย์การศึกษาออกโรงเรียน หรือ กศน.ในสมัยนั้นได้เข้ามาจัดอบรมให้ความรู้ในการแปรรูปผลไม้ที่หาได้จากท้องถิ่นแล้วจำหน่าย ซึ่งสมัยก่อนยังไม่ได้ทำแบบบัญชีตอนหลังสหกรณ์การเกษตรอำเภอบ้านเขว้า ได้เข้าทำการสอนการทำบัญชีให้กับกลุ่มแรกเริ่มมีสมาชิกประมาณ ๑๒ คน ปัจจุบันมีสมาชิกจำนวน ๔๕ คนด้วยการนำวัตถุดิบจากชุมชนมาแปรรูปให้เกิดมูลค่า เช่น กล้วยหอมเบา กล้วยน้ำว่าว ฯลฯ ต่อมาทางสำนักงานพัฒนาชุมชนอำเภอบ้านเขว้า ได้ให้การสนับสนุนในการคิดชื่อผลิตภัณฑ์โดยใช้ชื่อว่า “นกกระจิบ”

ตามจำนวนสินค้าที่ขายได้ในแต่ละครั้ง ปัจจุบันได้ตั้งเป็นวิสาหกิจชุมชนกลุ่มแม่บ้านเกษตรกรบ้านหนองบ่อได้มีผลิตภัณฑ์ที่โดดเด่นจำนวน ๕ ชนิด ได้แก่ กล้วยกรอบแก้ว, ขนมหอกจอก, ขนมนางเล็ด, กล้วยกวน และเผือกกรอบแก้ว”

## ๘. สิ่งแวดล้อมและทรัพยากรธรรมชาติ

### ๘.๑ น้ำ

แหล่งน้ำที่ใช้ในพื้นที่ตำบลโนนแดง ซึ่งมีน้ำไหลตลอดปี ในพื้นที่จะมี ดังนี้

- แหล่งน้ำเพื่อการบริโภค มี ๑ แหล่ง คือ  
สระหนองแวง หมู่ที่ ๕ บ้านหนองแวง
- แหล่งน้ำเพื่อการเกษตร มี ๒๐ แหล่งน้ำ ดังนี้

ที่	ชื่อแหล่งน้ำ	หมู่	ชื่อหมู่บ้าน	ปริมาณความจุ	
				ความจุเก็บกัก (ลบ.ม.)	ความจุปัจจุบัน (ลบ.ม.)
๑	ลำห้วยซีล่อง	๔	เจริญผล	๙๐,๐๐๐	๗๒,๐๐๐
๒	อ่างบาซ่าน	๑	โนนแดง	๒๐๐,๐๐๐	๑๒๐,๐๐๐
๓	ลำห้วยยาง	๑	โนนแดง	๒๒๕,๐๐๐	๗๕,๐๐๐
๔	คลองส่งน้ำห้วยบงเหนือ	๑	โนนแดง	๓๒,๐๐๐	๑๖,๐๐๐
๕	หนองบัวฮี	๒	โนนแดง	๓๐,๐๐๐	๒๐,๐๐๐

ที่	ชื่อแหล่งน้ำ	หมู่	ชื่อหมู่บ้าน	ปริมาณความจุ	
				ความจุเก็บกัก (ลบ.ม.)	ความจุปัจจุบัน (ลบ.ม.)
๖	ลำห้วยรูแซ่	๒	โนนแดง	๗๐,๐๐๐	-
๗	ห้วยยางแร้ง	๓	โนนเสาเล้า	๗๒,๐๐๐	-
๘	สระน้ำในวัดใหม่	๓	โนนเสาเล้า	๓,๗๕๐	๒,๒๕๐
๙	สระน้ำหน้าวัดสำนักสงฆ์	๓	โนนเสาเล้า	๓๒,๐๐๐	๘,๐๐๐
๑๐	สระน้ำหนองวังหิน	๓	โนนเสาเล้า	๓,๒๐๐	๑,๖๐๐
๑๑	ลำเหมืองโสกกัญชา	๔	เจริญผล	๓,๐๐๐	-
๑๓	สระน้ำโคกดินแดง๑	๕	หนองแวง	๑๖,๘๐๐	๔,๒๐๐
๑๔	สระน้ำโคกดินแดง๑	๕	หนองแวง	๓๕,๖๔๐	๑๑,๘๘๐
๑๕	สระน้ำหนองบ่อ	๖	หนองบ่อ	๖,๐๐๐	๓,๐๐๐
๑๖	ลำห้วยคลองแวง	๖	หนองบ่อ	๖,๐๐๐	๓,๐๐๐
๑๗	ลำห้วยซับช่องแมว	๗	ซับช่องแมว	๙,๐๐๐	๖,๐๐๐
๑๘	ลำห้วยซับช่องแมว	๗	ซับช่องแมว	๑๔,๔๐๐	๗,๒๐๐
๑๙	สระน้ำหนองโสมงเหนือ ๑	๘	หนองโสมงเหนือ	๔๗,๑๔๔	๒๓,๕๗๒
๒๐	สระน้ำหนองโสมงเหนือ ๒	๘	หนองโสมงเหนือ	๖,๙๐๐	๔,๖๐๐
๒๑	สระน้ำหน้าหน้าโรงสี	๘	หนองโสมงเหนือ	๒๔,๐๐๐	๑๒,๐๐๐

๘.๒ ป่าไม้ พื้นที่ป่าไม้ที่สำคัญในเขตพื้นที่องค์การบริหารส่วนตำบลโนนแดง คือ ป่าเขาวง และป่าชุมชน ซึ่งมีไม้สำคัญหลายประเภท ได้แก่ ต้นประดู่ ต้นแดง ต้นสะเดา เป็นต้น

๘.๓ ภูเขา (ไม่มี)

๘.๔ ทรัพยากรธรรมชาติและสิ่งแวดล้อมที่สำคัญขององค์การบริหารส่วนตำบล

ท้องถิ่น

ทรัพยากรธรรมชาติและสิ่งแวดล้อมที่สำคัญขององค์การบริหารส่วนตำบลโนนแดง คือป่าไม้

๙ อื่น ๆ

โครงสร้างและอัตรากำลัง

องค์การบริหารส่วนตำบลโนนแดง เป็นการบริหารราชการส่วนท้องถิ่น มีโครงสร้างและอัตรากำลังในการบริหารงาน ดังนี้

๑. ฝ่ายบริหาร ประกอบด้วย คณะผู้บริหารดังนี้

ที่	ชื่อ - สกุล	ตำแหน่ง
๑	นางสาวดวงใจ จิตรจันทิก	นายกองค์การบริหารส่วนตำบลโนนแดง
๒	นายหนูแดง จอกเงิน	รองนายกองค์การบริหารส่วนตำบลโนนแดง
๓	นายสายยนต์ ไสแสง	รองนายกองค์การบริหารส่วนตำบลโนนแดง
๔	นางสมสมศรี ยวงทอง	เลขาธิการนายกองค์การบริหารส่วนตำบลโนนแดง

๒. สมาชิกสภาองค์การบริหารส่วนตำบลโนนแดง มี จำนวน ๙ คน ประกอบด้วย

ที่	ชื่อ-สกุล	ตำแหน่ง
๑	นายประดิษฐ์ เทพบุรีรักษ์	ประธานสภา อบต.โนนแดง
๒	นายบุญส่ง สุขมาตย์	รองประธานสภาฯ
๓	นายวิรัช แรงโนนแดง	ส.อบต. หมู่ที่ ๑
๔	นางบุญลิว ไวประเสริฐ	ส.อบต. หมู่ที่ ๒
๕	นายทองอร หาญชัย	ส.อบต. หมู่ที่ ๓
๖	นายประทีป ต้นเรื่อน	ส.อบต. หมู่ที่ ๕(ลาออก)
๗	นายศุภชัย ฐานวิสัย	ส.อบต. หมู่ที่ ๗
๘	นายบุญอยู่ ปิตะบุตร	ส.อบต. หมู่ที่ ๘
๙	นายเอนก ยวงทอง	ส.อบต. หมู่ที่ ๙

**จำนวนพนักงานส่วนตำบล ลูกจ้างประจำ และพนักงานจ้าง**

จำนวนพนักงานส่วนตำบล ลูกจ้างประจำ และพนักงานจ้างตารางแสดงกรอบอัตรากำลัง ตามแผนอัตรากำลัง ๓ ปี (๒๕๖๗ - ๒๕๖๙)

รายการ	อัตรากำลัง		
	จำนวนตำแหน่งทั้งหมด	จำนวนตำแหน่งที่มีคนครอง	จำนวนตำแหน่งที่ไม่มีคนครอง
พนักงานส่วนตำบล	๑๖	๑๕	๑
ลูกจ้างประจำ	๑	๑	-
พนักงานจ้าง	๒๓	๒๓	-
ครู	๒	๒	-
<b>รวม</b>	<b>๔๒</b>	<b>๔๑</b>	<b>๑</b>

### ๑.๓ การวิเคราะห์สถานการณ์และศักยภาพการประเมินสถานการณ์สภาพแวดล้อมภายนอกที่เกี่ยวข้อง

ในการจัดทำแผนพัฒนาท้องถิ่น (พ.ศ. ๒๕๖๖ – ๒๕๗๐) ขององค์การบริหารส่วนตำบลโนนแดง นั้น ได้ทำการประเมินสถานการณ์สภาพแวดล้อมภายนอกที่เกี่ยวข้อง ซึ่งมีรายละเอียดดังนี้

ด้าน	สถานการณ์สภาพแวดล้อมภายนอกที่เกี่ยวข้อง	ข้อบ่งชี้และปริมาณของปัญหา/ความต้องการ	พื้นที่เป้าหมาย/กลุ่มเป้าหมาย	ความคาดหวังและ แนวโน้มอนาคต
๑. ด้านบริหารราชการให้มีประสิทธิภาพคุณภาพตามหลักธรรมาภิบาล	๑) ประชาชนบางส่วนยังขาดความรู้เกี่ยวกับระบบการทำงานของ อบต.	- การขาดความรู้ ความเข้าใจที่ถูกต้อง	- ประชาชนในเขต อบต.	- ประชาชนมีความรู้ความเข้าใจมากขึ้น และสามารถเสนอแนวทางการแก้ไขปัญหาที่เกิดขึ้นในหมู่บ้าน
๒. ด้านการลดความเหลื่อมล้ำทางสังคมและพัฒนาคุณภาพชีวิตประชาชน	๑) การศึกษาสื่อการเรียนการสอนยังไม่พอเพียง เด็กนักเรียนไม่ได้รับการศึกษาต่อในระดับที่สูงกว่าขั้นพื้นฐาน และขาดงบประมาณในการศึกษาครอบครัวยากจน	- สังคมในชุมชน	- เด็กนักเรียนในเขต อบต.	- มีสื่อการเรียนการสอนที่พอเพียง เด็กนักเรียนได้รับการศึกษาที่สูงขึ้น มีงบประมาณในการศึกษาเล่าเรียน
	๒) เด็กและผู้สูงอายุบางครอบครัว ผู้สูงอายุอยู่ตามลำพัง และรับภาระในการดูแลเด็ก	- การได้รับการดูแลเด็กและผู้สูงอายุ	- ผู้สูงอายุและเด็กในเขตเทศบาล	- ผู้สูงอายุและเด็กได้รับการดูแลที่ดี
	๓) ผู้พิการไม่ได้รับความช่วยเหลือในดำรงชีวิต	- การได้รับการดูแลผู้พิการ	- ผู้พิการในเขต อบต.	- ผู้พิการได้รับความช่วยเหลือในการดำรงชีวิตและทั่วถึง
	๔) ประชาชนในพื้นที่บางรายมีที่อยู่อาศัยไม่มั่นคงแข็งแรง	- ที่อยู่อาศัย	- ประชาชนในพื้นที่ที่ได้รับความเดือนร้อนเรื่องที่อยู่อาศัย	- ประชาชนในพื้นที่ได้รับความช่วยเหลือซ่อมแซมที่อยู่อาศัยให้มั่นคงแข็งแรง
	๕) มีการระบาดของโรคอุบัติใหม่ โรคระบาดโรคติดต่อ	- ด้านสาธารณสุข	- ใน อบต.	- ในพื้นที่ที่มีการระบาดของโรคอุบัติใหม่ โรคระบาด โรคติดต่อ ในประชาชนบางส่วน

ด้าน	สถานการณ์ภาพแวดล้อมภายนอกที่เกี่ยวข้อง	ข้อช่วยและปริมาณของปัญหา/ความต้องการ	พื้นที่เป้าหมาย/กลุ่มเป้าหมาย	ความคาดหวังและ แนวโน้มอนาคต
	๖) ประชาชนในพื้นที่ป่วยเป็นโรคเรื้อรังแนวโน้มที่เพิ่มขึ้น เช่น เบาหวาน ความดัน	- ด้านการแพทย์	- ประชาชนกลุ่มเสี่ยงและผู้ป่วย	- ประชาชนหายจากการเจ็บป่วย
	๗) ประชาชนบริโภคอาหารที่ปลอดภัย	- ด้านสาธารณสุข	- ประชาชนในเขต อบต.	- ประชาชนทราบและสามารถเลือกบริโภคอาหารที่ปลอดภัยได้ถูกต้อง
	๘) มีการขยายตัวของประชากรเพิ่มมากขึ้นทำให้เกิดการขยายตัวของอาคารบ้านเรือนทำให้เกิดเป็นชุมชนแออัด	- ประชากร	- พื้นที่ในเขต อบต.	- ควบคุมการก่อสร้างอาคารบ้านเรือนการพิจารณาออกใบอนุญาตเพื่อไม่เกิดปัญหาจากการก่อสร้างอาคาร
	๙) เยาวชนและวัยรุ่นติดเกมส์ สิ่งลามก บุหรี่ เหล้า สาเสพติด และท้องก่อนวัยอันสมควร	- เยาวชนและวัยรุ่นใช้เวลาว่างให้เป็นประโยชน์	- เยาวชนและวัยรุ่นในเขต อบต.	- เยาวชนและวัยรุ่นมีอนาคตที่ดี
	๑๐) ประชาชนกรอายุตั้งแต่ ๓๕ ขึ้นไป ไม่ได้ตรวจสุขภาพประจำปี	- การได้รับการตรวจสุขภาพ	- ประชาชนในเขตเทศบาล ที่อายุ ๓๕ ขึ้นไป	- ประชาชนที่อายุ ๓๕ ขึ้นไปได้รับการตรวจสุขภาพทุกคน
	๗) ในเขต อบต. ไม่มีแหล่งท่องเที่ยวและกิจกรรมการท่องเที่ยว	- การท่องเที่ยว	- ในเขต อบต.	- มีแหล่งท่องเที่ยวในเขต อบต. และส่งเสริมกิจกรรมการท่องเที่ยวเพิ่มมากขึ้น
	๑๑) ศิลปะ วัฒนธรรม จารีต ประเพณีและภูมิปัญญาท้องถิ่นถูกกลืนเลือนไปมาก	- ศิลปะ วัฒนธรรม จารีต ประเพณีและภูมิปัญญาท้องถิ่น ถูกกลืนเลือนไปมาก	- ประชาชนใน อบต.	- ยกย่อง เชิดชูคนดีหรือปราชญ์ชาวบ้านในโอกาสต่างๆ เพื่อเป็นตัวอย่างแก่เยาวชนและประชาชน ศิลปะ วัฒนธรรม จารีต ประเพณีและภูมิปัญญาท้องถิ่นไม่ถูกกลืนและคงอยู่สืบไป
	๑๒) การจราจรบนถนนมีเพิ่มมากขึ้นอาจทำให้เกิดอุบัติเหตุขึ้นได้	- การจราจร	ประชาชนที่สัญจรไปมาบนถนน	มีระบบควบคุมการจราจร เช่น ติดตั้งสัญญาณไฟจราจรเพื่อเตือนให้ระมัดระวัง

ด้าน	สถานการณ์ภาพแวดล้อมภายนอกที่เกี่ยวข้อง	ข้อบ่งชี้และปริมาณของปัญหา/ความต้องการ	พื้นที่เป้าหมาย/กลุ่มเป้าหมาย	ความคาดหวังและ แนวโน้มอนาคต
	๑๓) มีการทำลายและลักขโมยทรัพย์สินของประชาชนและราชการรวมทั้งเกิดการทะเลาะวิวาทกันในชุมชน	- การรักษาความปลอดภัยในชีวิตและทรัพย์สินของประชาชน	- ประชาชนและส่วนราชการ	- มีการป้องกันและรักษาความปลอดภัยในชีวิตและทรัพย์สินของประชาชนละส่วนราชการ เช่น การติดตั้งกล้องวงจรปิด การให้ผู้นำ อปพร. ควบคุมและระงับเหตุทะเลาะวิวาท
	๑๔) ประชากรที่สูบบุหรี่ดื่มสุรา	- การดำเนินการตามกฎหมาย กรณีที่ฝ่าฝืนกฎหมาย	- ประชาชนที่สูบบุหรี่และดื่มสุรา	- ประชาชนเลิกสูบบุหรี่และเลิกดื่มสุรา
๓. ด้านการพัฒนาด้านการเกษตร เศรษฐกิจอุตสาหกรรม	๑) ไฟฟ้าส่องสว่างทางและที่สาธารณะยังไม่สามารถดำเนินการครอบคลุมพื้นที่ได้ทั้งหมด	- ไฟฟ้า	- ทางและที่สาธารณะในเขต อบต.	- ทางและที่สาธารณะมีแสงสว่างเพียงพอประชาชนได้รับความสะดวกในการสัญจรไปมาและป้องกันการเกิดอาชญากรรมได้
	๒) หมู่บ้ายขยายมากขึ้นระบบระบายน้ำยังไม่เพียงพอ	- ราง/ท่อระบายน้ำ	- พื้นที่ใน อบต.	- มีรางระบายน้ำสามารถระบายน้ำได้สะดวก ไม่อุดตัน ไม่ส่งกลิ่นเหม็นก่อนความรำคาญ
	๓) ถนนในเขตเทศบาลบางส่วนยังเป็นถนนดินถนนลูกรัง และเป็นหลุมเป็นบ่อ	- ถนน	- ทางและที่สาธารณะในเขต อบต.	- มีถนนให้ประชาชนได้สัญจรไปมาสะดวก
	๔) ประชาชนต้องการเส้นทางในการสัญจรไปมาเพิ่มมากขึ้นและเทศบาลไม่สามารถดำเนินการได้เนื่องจากงบประมาณมีไม่เพียงพอ	- เส้นทางคมนาคม	- เส้นทางคมนาคมที่เป็นสาธารณะและประชาชนมีความต้องการให้ดำเนินการ	- มีเส้นทางในการคมนาคมเพียงพอและประชาชนได้รับความสะดวกในการสัญจรไปมา
	๕) ประชาชนไม่มีการวางแผนในการดำเนินงาน	- การวางแผน	- ประชาชนในเขต อบต.	- ประชาชนสามารถวางแผนการดำเนินงานได้เอง
	๖) ขาดแหล่งเงินทุนในการทำกิจการและประกอบอาชีพ	- การลงทุน	- ประชาชนในเขต อบต.	- มีแหล่งเงินทุนในการทำกิจการและประกอบอาชีพ

ด้าน	สถานการณ์ภาพ แวดล้อม ภายนอกที่เกี่ยวข้อง	ขอบข่ายและปริมาณ ของปัญหา/ ความต้องการ	พื้นที่เป้าหมาย/ กลุ่มเป้าหมาย	ความคาดหวังและ แนว โนมอนาคต
	๗) ผลผลิตทางการเกษตรราคาตกต่ำ ระยะทางในการขนส่ง ผลผลิตไกลจากแหล่งรับ ซื้อ	- การรวมกลุ่มต่อรองกับ พ่อค้าคนกลาง	- เกษตรกรในพื้นที่	- ผลผลิตมีราคาสูงขึ้น
	๘) ค่าแรงต่ำค่าครองชีพ สูงขาดแคลนการจ้าง งาน	- การเพิ่มค่าแรงให้ เหมาะสมกับการทำงาน	- ผู้ประกอบอาชีพ รับจ้าง	- ค่าแรงสูงขึ้นเหมาะสม กับค่าครองชีพ มีการ จ้างงานมากขึ้น
	๙) คริวเรือนยังมีรายได้ เฉลี่ยต่อปี ต่ำกว่า ๓๐,๐๐๐ บาท	- เพิ่มช่องทางในการ ประกอบอาชีพ	- ประชาชนที่มี รายได้ต่ำกว่าเกณฑ์ มาตรฐาน	- ไม่มีครัวที่ตกเกณฑ์ มาตรฐานรายได้
๔. ด้านทรัพยากรและ สิ่งแวดล้อม	๑) ปริมาณขยะและน้ำ เสียเพิ่มมากขึ้น	- ปัญหามลพิษทาง อากาศ	- ในเขต อบต.	- ปริมาณขยะและน้ำ เสียถูกกำจัดให้หมดด้วย วิธีการที่ถูกต้อง
	๒) พื้นที่ป่าภายในเขต เทศบาลมีน้อย			- เพิ่มพื้นที่ป่า ต้นไม้ให้ มากขึ้น
	๓) ประชาชนยังเผา หญ้า ตอซังข้าว เผาอ้อย เกิดมลพิษ			- ในพื้นที่ไม่มีการเผา เกิดขึ้น
	๔) มีปัญหาเรื่องขยะ และสัตว์เลี้ยงเพิ่มมาก ขึ้นส่งกลิ่นเหม็นรำคาญ		- ผู้ประกอบการและ ชุมชนในเขตพื้นที่ อบต.	- ปัญหาขยะและสัตว์ เลี้ยงลดลง ประชาชน สามารถกำจัดขยะและ มูลสัตว์ได้โดยไม่ส่งผล กระทบต่อชุมชน
	๕) ประชาชนบาง ครัวเรือนอุปโภค-บริโภค น้ำที่ยังไม่สะอาดและมี สิ่งเจือปน เช่น จาก น้ำฝน น้ำที่ไม่ได้ คุณภาพ มีตะกอน	- การอุปโภค-บริโภค	- ประชาชนในเขต อบต.	- ประชาชนบริโภคน้ำที่ สะอาดถูกสุขลักษณะ
	๖) เป็นพื้นที่ที่มีดินเค็ม และน้ำใต้ดินเป็นน้ำเค็ม หรือมีรสกร่อย ไม่ สามารถใช้ในการเกษตร และอุปโภค-บริโภคได้	- ดินและน้ำใต้ดิน - สิ่งแวดล้อม	- พื้นที่ในเขต อบต.	- ปัญหาเรื่องดินเค็ม ลดลง จัดหาแหล่งน้ำ จากแหล่งอื่นเพิ่มมากขึ้น

## ๑.๔ ยุทธศาสตร์องค์การบริหารส่วนตำบลโนนแดง

### ยุทธศาสตร์การพัฒนางองค์การบริหารส่วนตำบลโนนแดง

๑. ยุทธศาสตร์การพัฒนาด้านโครงสร้างพื้นฐาน การสาธารณสุขปโภค สาธารณูปการ
๒. ยุทธศาสตร์การพัฒนาการเกษตร เศรษฐกิจชุมชน
๓. ยุทธศาสตร์การพัฒนาด้านคนและสังคมที่มีคุณภาพ
๔. ยุทธศาสตร์การพัฒนานุรักษ์ทรัพยากรธรรมชาติและรักษาสิ่งแวดล้อม
๕. ยุทธศาสตร์การพัฒนาการบริหารจัดการที่มีประสิทธิภาพตามหลักธรรมาภิบาล

### เป้าประสงค์

๑. ระบบสาธารณสุขปโภค สาธารณูปการ และโครงสร้างพื้นฐานมีมาตรฐานและเพียงพอ
๒. ประชาชนมีรายได้ ลดรายจ่าย ตามหลักปรัชญาเศรษฐกิจพอเพียง
๓. ประชาชนมีคุณภาพชีวิตที่ดี มีภูมิคุ้มกัน มีความปลอดภัยในชีวิตและทรัพย์สิน
๔. ทรัพยากรธรรมชาติและสิ่งแวดล้อมมีความอุดมสมบูรณ์ มีสภาวะแวดล้อมที่ดี
๕. ลดปัญหาการทุจริตคอร์รัปชั่น

ตัวชี้วัด

ยุทธศาสตร์	ตัวชี้วัด
๑. ยุทธศาสตร์การพัฒนาด้านโครงสร้างพื้นฐาน การสาธารณสุขโรคสาธารณสุขการ	๑. ประชาชนมีถนน คสล. สัญจรไป มา ได้สะดวกเพิ่มมากขึ้น ๒. ร้อยละของการระบายน้ำมีประสิทธิภาพเพิ่มมากขึ้น ๓. ร้อยละของประชาชนมีน้ำใช้อย่างเพียงพอและมีการกักเก็บน้ำได้เพิ่มมากขึ้น ๔. ร้อยละของประชาชนที่ใช้เส้นทางสัญจรมีความปลอดภัยในชีวิตและทรัพย์สิน
๒. ยุทธศาสตร์การพัฒนากาเกษตรเศรษฐกิจชุมชน	๑. ร้อยละของประชาชนได้รับความสะดวกรวดเร็วในการคมนาคมขนส่งเพิ่มมากขึ้น ๒. ร้อยละหรือจำนวนครัวเรือนได้ผลผลิตทางการเกษตรเพิ่มมากขึ้น
๓. ยุทธศาสตร์การพัฒนาด้านคนและสังคมที่มีคุณภาพ	๑. จำนวนนักเรียนเรียนดี มีคุณภาพเพิ่มมากขึ้น ๒. ร้อยละหรือจำนวนประชาชนร่วมกันอนุรักษ์ สืบสานวัฒนธรรมประเพณีท้องถิ่น ๓. ร้อยละหรือจำนวนของเด็ก เยาวชน ประชาชนร่างกายแข็งแรง มีคุณภาพชีวิตที่ดี ๔. ร้อยละหรือเด็กเล็กมีพัฒนาการที่เหมาะสมตามวัย ๕. ร้อยละหรือจำนวนประชาชนมีสุขภาพที่ดี ๖. ร้อยละหรือจำนวนประชาชนมีความปลอดภัยในชีวิตและทรัพย์สิน ๗. ปัญหาเสพติดในพื้นที่ลดลง
๔. ยุทธศาสตร์การพัฒนานุรักษ์ทรัพยากรธรรมชาติและรักษาสีงแวดล้อม	๑. ร้อยละหรือจำนวนพื้นที่ป่าไม้เพิ่มมากขึ้น ๒. ปริมาณขยะในพื้นที่ลดลง
๕. ยุทธศาสตร์การพัฒนากาการบริหารจัดการที่มีประสิทธิภาพตามหลักธรรมาภิบาล	๑. ร้อยละหรือจำนวนผู้ที่มีส่วนร่วมในการพัฒนาทางการเมืองและสังคมของท้องถิ่น ๒. จำนวนบุคลากร มีศักยภาพในการบริการประชาชนเพิ่มขึ้น ๓. จำนวนวัสดุ-อุปกรณ์มีประสิทธิภาพในการบริการประชาชนเพิ่มขึ้น ๔. ร้อยละหรือจำนวนประชาชนที่รับรู้ข้อมูลข่าวสารต่างๆอย่างทั่วถึง

ค่าเป้าหมาย

ยุทธศาสตร์	ค่าเป้าหมาย
๑. ยุทธศาสตร์การพัฒนาด้านโครงสร้างพื้นฐาน การสาธารณสุขภาคสาธารณสุขการ	พัฒนาระบบสาธารณสุขภาค สาธารณูปการ และโครงสร้างพื้นฐานที่ได้มาตรฐานและเพียงพอ
๒. ยุทธศาสตร์การพัฒนากิจกรรมเศรษฐกิจชุมชน	เศรษฐกิจชุมชนมีความมั่นคง ประชาชนมีรายได้ เพิ่มมูลค่าสินค้าทางการเกษตร ดำเนินงานตามแนวทางเศรษฐกิจพอเพียง
๓. ยุทธศาสตร์การพัฒนาด้านคนและสังคมที่มีคุณภาพ	ประชาชนมีคุณภาพชีวิตที่ดี ความเป็นธรรมในสังคม มีภูมิคุ้มกันอย่างยั่งยืน พัฒนาค้นสู่สังคมแห่งการเรียนรู้ตลอดชีวิตอย่างยั่งยืน และปลูกจิตสำนึกการอนุรักษ์ศิลปวัฒนธรรม ประเพณีท้องถิ่น
๔. ยุทธศาสตร์การพัฒนานุรักษ์ทรัพยากรธรรมชาติและรักษาสิ่งแวดล้อม	๑. อนุรักษ์ฟื้นฟูทรัพยากรธรรมชาติและสิ่งแวดล้อมให้คงความอุดมสมบูรณ์ เอื้อต่อวิถีชีวิตและการท่องเที่ยวชุมชน ๒. การบริหารจัดการขยะอย่างยั่งยืน
๕. ยุทธศาสตร์การพัฒนากิจการบริการจัดการที่มีประสิทธิภาพตามหลักธรรมาภิบาล	เพิ่มประสิทธิภาพบริหารจัดการที่มีความโปร่งใส ตามหลักธรรมาภิบาลแบบมีส่วนร่วม

## กลยุทธ์

๑. การพัฒนาเส้นทางคมนาคมเชื่อมโยงเป็นระบบ เพื่อรองรับการเจริญเติบโตทางเศรษฐกิจ การพัฒนาทางด้านการบริการพื้นฐาน ส่งเสริมให้มีระบบสาธารณสุขูปโภค สาธารณูปการที่ สะดวกเพียงพอ

๒. การพัฒนาด้านการแก้ไขปัญหาความยากจน กระจายรายได้ พัฒนาทักษะฝีมือแรงงาน เพิ่มมูลค่าผลผลิต การพัฒนาและส่งเสริมความเข้มแข็งของเศรษฐกิจชุมชน โดยยึดแนวทางพระราชดำริ “เศรษฐกิจแบบพอเพียง”

๓. การพัฒนาคุณภาพชีวิต พัฒนาด้านการศึกษา สาธารณสุข ความมั่นคงความปลอดภัยในชีวิตและทรัพย์สิน อนุรักษ์ ป้องกันแก้ไขปัญหายาเสพติดและส่งเสริมศิลปวัฒนธรรมท้องถิ่น

๔. ส่งเสริม สนับสนุนการปลูกป่า อนุรักษ์และพัฒนาคุณภาพสิ่งแวดล้อม การจัดการขยะมูลฝอย การจัดการทรัพยากรธรรมชาติ สิ่งแวดล้อมและการท่องเที่ยวชุมชน และการใช้พลังงานทดแทนและอนุรักษ์พลังงาน

๕. ส่งเสริมและพัฒนาขีดความสามารถในการปฏิบัติงานของบุคลากร เสริมสร้างธรรมาภิบาลในการปฏิบัติงาน ส่งเสริมให้ประชาชนมีส่วนร่วมพัฒนา ปรับปรุงและจัดให้มีสถานที่ปฏิบัติราชการ เครื่องมือ เครื่องใช้ให้มีความทันสมัย เพื่อรองรับภารกิจ

### จุดยืนทางยุทธศาสตร์

๑. พัฒนาระบบสาธารณสุขูปโภค สาธารณูปการ และโครงสร้างพื้นฐานที่ได้มาตรฐานและเพียงพอ

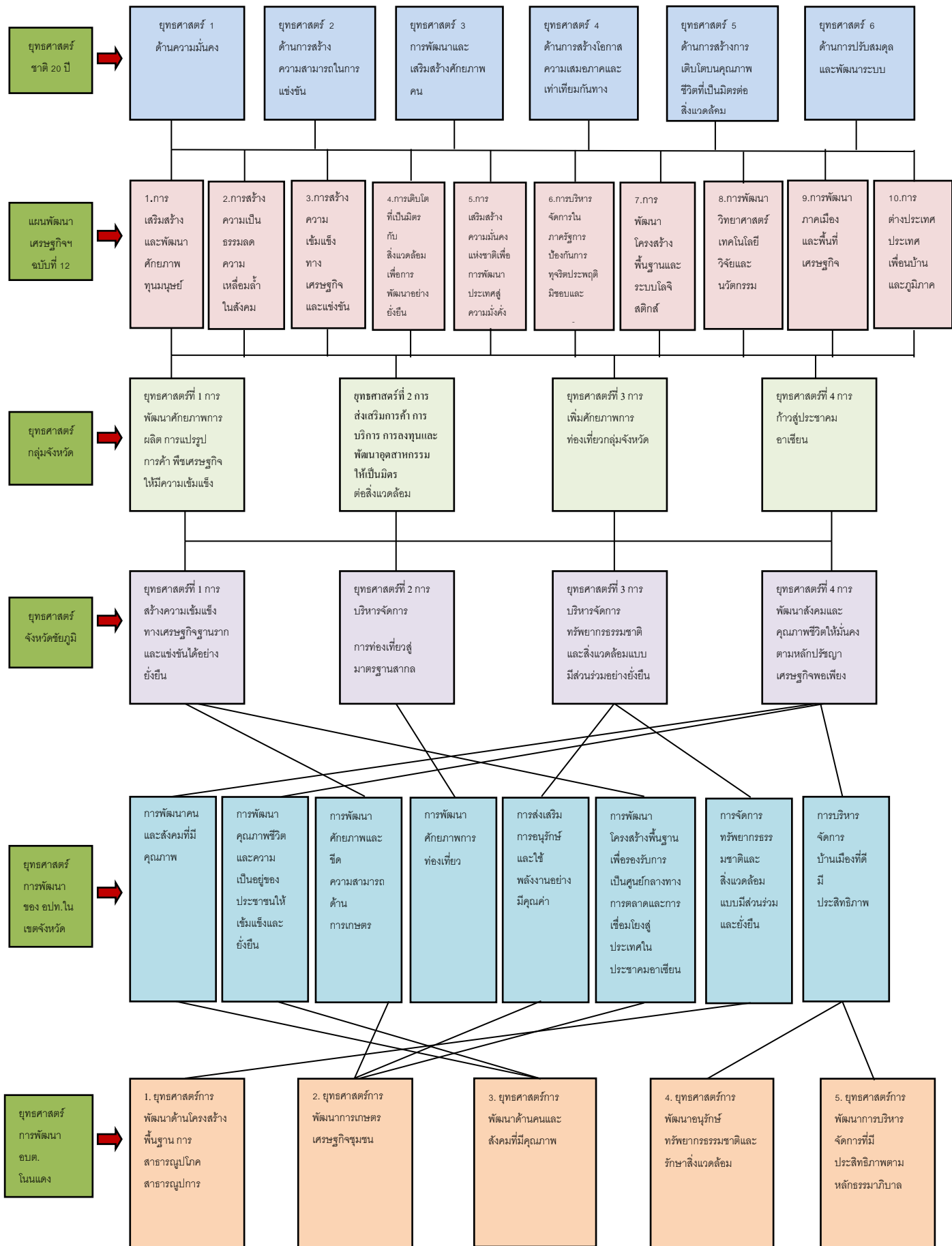
๒. เศรษฐกิจชุมชนมีความมั่นคง ตามแนวทางพระราชดำริ “เศรษฐกิจแบบพอเพียง”

๓. ประชาชนมีคุณภาพชีวิตที่ดี และปลูกจิตสำนึกการอนุรักษ์ศิลปวัฒนธรรมประเพณีท้องถิ่น

๔. การจัดการทรัพยากรธรรมชาติและสิ่งแวดล้อมให้ยั่งยืน

๕. พัฒนาด้านการบริหารจัดการที่ดีมีความโปร่งใส ตามหลักธรรมาภิบาลแบบมีส่วนร่วม

# ความเชื่อมโยงของยุทธศาสตร์ในภาพรวม



## แผนงาน

- (๑) แผนงานบริหารงานทั่วไป
- (๒) แผนงานการรักษาความสงบภายใน
- (๓) แผนงานการศึกษา
- (๔) แผนงานสาธารณสุข
- (๕) แผนงานสังคมสงเคราะห์
- (๖) แผนงานเคหะและชุมชน
- (๗) แผนงานสร้างความเข้มแข็งของชุมชน
- (๘) แผนงานการศาสนา วัฒนธรรมและนันทนาการ
- (๙) แผนงานอุตสาหกรรมและการโยธา
- (๑๐) แผนงานการเกษตร
- (๑๑) แผนงานงบกลาง



### ๓. การวิเคราะห์เพื่อพัฒนาท้องถิ่น

#### ๓.๑ การวิเคราะห์กรอบการจัดทำยุทธศาสตร์ขององค์กรปกครองส่วนท้องถิ่น

ในการจัดทำแผนพัฒนาท้องถิ่นขององค์การบริหารส่วนตำบลได้ใช้การวิเคราะห์ SWOT Analysis/Demand (Demand Analysis)/Global Demand และ Trend ปัจจัยและสถานการณ์การเปลี่ยนแปลงที่มีผลต่อการพัฒนา อย่างน้อยต้องประกอบด้วย การวิเคราะห์ศักยภาพด้านเศรษฐกิจ ด้านสังคม ด้านทรัพยากรธรรมชาติและสิ่งแวดล้อม ซึ่งมีรายละเอียดดังนี้

##### จุดแข็ง (Strength – S)

๑. ด้านการบริหารจัดการและความต้องการ ประชาชนมีความต้องการ ผู้นำ ผู้บริหาร สนับสนุนแนวคิดและกำหนดนโยบายการพัฒนาในด้านโครงสร้างพื้นฐานอย่างต่อเนื่อง
๒. บุคลากร องค์การบริหารส่วนตำบลโนนแดง มีบุคลากรและอัตรากำลัง จำนวนและคุณวุฒิ อยู่ในระดับที่พร้อมที่จะดำเนินการตามนโยบายการบริหารงาน
๓. งบประมาณ ต้นทุนการดำเนินงานด้านโครงสร้างพื้นฐาน โดยเฉลี่ยอยู่ในระดับที่สูงมากโดยเฉพาะการก่อสร้างถนนคอนกรีตเสริมเหล็ก ส่วนต้นทุนอื่นๆขึ้นอยู่กับท้องตลาด
๔. เทคนิคการทำงาน ส่วนมาก เป็นงานที่ไม่ต้องใช้เทคนิคและวิธีการทำงานในระดับสูงนัก
๕. งบประมาณ ต้นทุนการดำเนินงาน โดยเฉลี่ยอยู่ในระดับที่ไม่สูงมาก
๖. ด้านการบริหารจัดการ ผู้นำ ผู้บริหาร สนับสนุนแนวคิดและกำหนดนโยบายการพัฒนาในด้านสังคมและการศึกษาสาธารณสุขอย่างต่อเนื่อง
๗. ด้านการบริหารจัดการ ผู้นำ ผู้บริหาร สนับสนุนแนวคิดและกำหนดนโยบายการพัฒนาในด้าน การท่องเที่ยวและการจัดการทรัพยากรธรรมชาติสิ่งแวดล้อม
๘. ด้านการบริหารจัดการ ผู้นำ ผู้บริหาร สนับสนุนแนวคิดและกำหนดนโยบายการพัฒนาในด้าน ตามแผนการกระจายอำนาจและโครงการอันเนื่องมาจากพระราชดำริ
๙. ประชาชนได้รับประโยชน์ในโครงการอันเนื่องมาจากพระราชดำริมาก
๑๐. มีศูนย์บริการประชาชนสายตรวจตำบล เจ้าหน้าที่ด้านความมั่นคงและมีการจัดตั้งอาสาสมัครป้องกันตนเองทุกหมู่บ้านเพื่อดูแลความสงบเรียบร้อยในตำบล
๑๑. มีการจัดโครงการภายในที่เหมาะสมสอดคล้องกับภารกิจและชุมชน
๑๒. มีการบริหารจัดการที่ยึดหลักธรรมาภิบาล
๑๓. มีทรัพยากรธรรมชาติที่เอื้อต่อการพัฒนาเป็นแหล่งท่องเที่ยว ทำให้มีรายได้จากการท่องเที่ยว
๑๔. มีขนบธรรมเนียมประเพณีและวัฒนธรรมท้องถิ่นที่น่าท่องเที่ยวให้ความสนใจ

##### จุดอ่อน (Weak – W)

๑. โครงการขนาดใหญ่ต้องใช้งบประมาณสูง องค์การบริหารส่วนตำบลไม่สามารถดำเนินโครงการได้
๒. มีจำนวนโครงการที่ต้องการจำนวนมาก และไม่ทั่วถึง
๓. ระบบฐานข้อมูลด้านเศรษฐกิจและความยากจนไม่ถูกต้อง ไม่ชัดเจนประชาชนให้ข้อมูลคลาดเคลื่อนประชาชนยังสนใจ และมีความจริงใจ หรือตั้งใจจริงในโครงการที่รัฐจัดให้ความช่วยเหลือ
๔. ระบบฐานข้อมูลด้านสังคมและสาธารณสุขไม่ถูกต้อง ไม่ชัดเจน ประชาชนให้ข้อมูลที่คลาดเคลื่อน
๕. ประชาชนยังไม่สนใจและมีความจริงใจหรือตั้งใจจริงในโครงการที่รัฐจัดให้ความช่วยเหลือ
๖. ประชาชนยังขาดความสนใจในเรื่องการเมืองการปกครอง
๗. ประชาชนยังไม่เข้าใจบทบาทของตนเองในการพัฒนาท้องถิ่น
๘. ประชาชนยังขาดความสนใจในเรื่องการจัดการทรัพยากรธรรมชาติ

๙. ประชาชนได้รับผลประโยชน์จากการท่องเที่ยวค่อนข้างน้อย เนื่องจากไม่มีการเชื่อมโยงด้านการท่องเที่ยวในจังหวัด

๑๐. ประชาชนยังขาดความสนใจในเรื่องการการรับผิดชอบร่วมมือกันในการบริหาร

๑๑. ประชาชนได้รับผลประโยชน์จากการทำอาชีพเสริมได้ค่อนข้างน้อยเนื่องจากไม่มีการเชื่อมโยงด้านการจำหน่ายผลิตภัณฑ์ในจังหวัด

### โอกาส (Opportunity – O)

๑. รัฐธรรมนูญแห่งราชอาณาจักรไทย พ.ศ.๒๕๕๐ ให้การสนับสนุนการดำเนินงานของท้องถิ่น ไม่ว่าจะเป็นด้านเศรษฐกิจท้องถิ่น ระบบสาธารณสุขปศุสัตว์ สาธารณูปการ เป็นต้น

๒. พระราชบัญญัติกำหนดแผนและขั้นตอนการกระจายอำนาจให้แก่องค์กรปกครองส่วนท้องถิ่นมีหน้าที่ในการจัดระบบบริการสาธารณะ เพื่อประโยชน์ของประชาชนในท้องถิ่น โดยที่หน่วยงานส่วนกลางและส่วนภูมิภาค ส่งเสริมและสนับสนุนการถ่ายโอนภารกิจให้แก่ อบต.

๓. การแก้ไขปัญหาความยากจนเป็นยุทธศาสตร์การพัฒนาระดับชาติที่รัฐบาลส่งเสริม

๔. การแก้ไขปัญหาความยากจนเป็นยุทธศาสตร์การพัฒนาจังหวัด โอกาสที่จะได้ขอรับการสนับสนุนงบประมาณมีมาก

๕. ยุทธศาสตร์การพัฒนาด้านการท่องเที่ยวและการจัดการทรัพยากรธรรมชาติสิ่งแวดล้อม เป็นยุทธศาสตร์การพัฒนาระดับชาติที่รัฐบาลส่งเสริม

๖. ยุทธศาสตร์การพัฒนาด้านการท่องเที่ยวและการจัดการทรัพยากรธรรมชาติและสิ่งแวดล้อมเป็นยุทธศาสตร์การพัฒนาจังหวัด มีโอกาสได้รับการสนับสนุนมาก

### อุปสรรค (Threat – T)

๑. โครงการที่ต้องใช้เทคโนโลยีสูง หรือความชำนาญเป็นพิเศษ องค์กรบริหารส่วนตำบลท่ามะไฟหวานยังไม่มี ความชำนาญและบุคลากร

๒. งบประมาณที่ได้รับการอุดหนุนไม่เพียงพอ การแก้ไขปัญหาด้านเศรษฐกิจและความยากจนเป็นงานที่ต้องอาศัยความร่วมมือจากหลายๆส่วนที่ต้องประสานงานกัน ถึงจะเกิดผลสัมฤทธิ์

๓. ระเบียบกฎหมายที่เกี่ยวข้อง ค่อนข้างมากทำให้การดำเนินงานไม่คล่องตัว เกิดความล่าช้าในการทำงาน ประชาชนจึงเกิดความเบื่อหน่าย

๔. การแก้ไขปัญหาด้าน สังคมและการสาธารณสุขเป็นงานที่ต้องอาศัยความร่วมมือจากหลายๆส่วนที่ต้องประสานงานกัน ถึงจะเกิดผลสัมฤทธิ์ การพัฒนาด้านการเมือง การบริหาร เป็นงานที่ต้องอาศัยความร่วมมือจากหลายๆส่วนที่ต้องประสานงานกัน ถึงจะเกิดผลสัมฤทธิ์

๕. การพัฒนาด้านการเมือง การบริหาร เป็นงานที่ต้องอาศัยจิตสำนึก เกี่ยวกับการใช้ดุลพินิจส่วนบุคคล จึงเป็นงานที่ค่อนข้างจะคาดเดาผลงานได้ยาก ขาดการบูรณาการและการประสานงานที่ดีในหน่วยงานที่เกี่ยวข้อง

๖. ระดับจังหวัดยังขาดการเชื่อมโยงด้านการท่องเที่ยว และการกระจายผลประโยชน์ด้านการท่องเที่ยวยังไม่ทั่วถึง

การนำแผนพัฒนาท้องถิ่นไปสู่การปฏิบัติ...

การนำแผนพัฒนาท้องถิ่นไป  
สู่การปฏิบัติ องค์การบริหารส่วนตำบลโนนแดง

\*\*\*\*\*

๑. ยุทธศาสตร์การพัฒนาและแผนงาน

ที่	ยุทธศาสตร์	ด้าน	แผนงาน	หน่วยงาน รับผิดชอบหลัก	หน่วยงาน สนับสนุน
๑	ยุทธศาสตร์ที่ ๑ การพัฒนาด้าน โครงสร้างพื้นฐาน การ สาธารณูปโภค สาธารณูปการ	การเศรษฐกิจ	อุตสาหกรรม และการโยธา	กองช่าง อบต.โนนแดง	อบจ.ชัยภูมิ / จังหวัดชัยภูมิ
๒	ยุทธศาสตร์ที่ ๒ การพัฒนาการ เกษตร เศรษฐกิจชุมชน	การเศรษฐกิจ	การเกษตร	กองช่าง อบต.โนนแดง	
๓	ยุทธศาสตร์ที่ ๓. ยุทธศาสตร์ การพัฒนาด้านคนและสังคมที่ มีคุณภาพ	บริการชุมชน และสังคม	สาธารณสุข	-สำนักงานปลัด อบต.โนนแดง	
		บริการชุมชน และสังคม	สร้างความ เข้มแข็งของ ชุมชน	-สำนักงานปลัด อบต.โนนแดง	
		บริหารทั่วไป	การรักษาความ สงบภายใน	-สำนักงานปลัด อบต.โนนแดง	
		บริการชุมชน และสังคม	การศึกษา	-สำนักงานปลัด อบต.โนนแดง	
		บริการชุมชน และสังคม	การศาสนา วัฒนธรรมและ นันทนาการ	-สำนักงานปลัด อบต.โนนแดง	
		บริการชุมชน และสังคม	สังคมสงเคราะห์	-สำนักงานปลัด อบต.โนนแดง	
		การดำเนินงาน อื่น	งบกลาง	-สำนักงานปลัด อบต.โนนแดง	
๔	ยุทธศาสตร์ที่ ๔. ยุทธศาสตร์การ พัฒนาอนุรักษ์ ทรัพยากรธรรมชาติและรักษา สิ่งแวดล้อม	การเศรษฐกิจ	การเกษตร	-สำนักงานปลัด อบต.โนนแดง	
๕	ยุทธศาสตร์ที่ ๕. ยุทธศาสตร์การ พัฒนาการบริหารจัดการที่มี ประสิทธิภาพตามหลักธรรมาภิ บาล	บริหารทั่วไป	บริหารงาน ทั่วไป	สำนักงานปลัด/ กองคลัง อบต.โนนแดง	
	รวม	๔ ด้าน	๑๐ แผนงาน		

## ๒. ผลการพิจารณาการติดตามและประเมินผลโครงการเพื่อความสอดคล้องแผนพัฒนาท้องถิ่น

### ๒.๑ สรุปคะแนนประเมินผลโครงการตามแผนพัฒนาท้องถิ่น (พ.ศ.๒๕๖๖-๒๕๗๐)

#### แนวทางเบื้องต้นในการให้คะแนนแนวทางการพิจารณาการติดตามและประเมินผลโครงการเพื่อความสอดคล้องแผนพัฒนาท้องถิ่นขององค์กรปกครองส่วนท้องถิ่น

ประเด็นการพิจารณา	รายละเอียดหลักเกณฑ์	คะแนนเต็ม	คะแนนที่ได้
๑. การสรุปสถานการณ์การพัฒนา	เป็นการวิเคราะห์รอบการจัดทำยุทธศาสตร์ขององค์กรปกครองส่วนท้องถิ่น (ใช้การวิเคราะห์ SWOT Analysis/Demand (Demand Analysis)/Global Demand และ Trend ปัจจัยและสถานการณ์การเปลี่ยนแปลงที่มีผลต่อการพัฒนา อย่างน้อยต้องประกอบด้วย การวิเคราะห์ศักยภาพด้านเศรษฐกิจ, ด้านสังคม, ด้านทรัพยากรธรรมชาติและสิ่งแวดล้อม)	๑๐	๙.๑๔
๒. การประเมินผลการนำแผนพัฒนาท้องถิ่นไปปฏิบัติในเชิงปริมาณ	๑) การควบคุมที่มีการใช้ตัวเลขต่างๆ เพื่อนำมาใช้วัดผลในเชิงปริมาณเช่น การวัดจำนวนโครงการ กิจกรรม งานต่างๆ ก็คือผลผลิตนั้นเองว่าเป็นไปตามที่ตั้งเป้าหมายเอาไว้หรือไม่จำนวนที่ดำเนินการจริงตามที่ได้กำหนดไว้เท่าไร จำนวนที่ไม่สามารถดำเนินการได้มีจำนวนเท่าไรสามารถอธิบายได้ตามหลักประสิทธิภาพ (Efficiency) ของการพัฒนาท้องถิ่นตามอำนาจหน้าที่ที่ได้กำหนดไว้ ๒) วิเคราะห์ผลกระทบ/สิ่งที่กระทบ (Impact) โครงการที่ดำเนินการในเชิงปริมาณ (Quantitative)	๑๐	๘.๘๖
๓. การประเมินผลการนำแผนพัฒนาท้องถิ่นไปปฏิบัติในเชิงคุณภาพ	๑) การประเมินประสิทธิผลของแผนพัฒนาในเชิงคุณภาพคือการนำเอาเทคนิคต่างๆ มาใช้เพื่อวัดว่าภารกิจ โครงการ กิจกรรม งานต่างๆ ที่ดำเนินการในพื้นที่นั้นๆ ตรงต่อความต้องการของประชาชนหรือไม่และเป็นไปตามอำนาจหน้าที่หรือไม่ ประชาชนพึงพอใจหรือไม่ สิ่งของ วัสดุ ครุภัณฑ์ การดำเนินการต่างๆ มีสภาพหรือลักษณะถูกต้อง คงทน ถาวร สามารถใช้การได้ตามวัตถุประสงค์หรือไม่ ซึ่งเป็นไปตามหลักประสิทธิผล (Effectiveness) ผลการปฏิบัติราชการที่บรรลุวัตถุประสงค์และเป้าหมายของแผนการปฏิบัติราชการตามที่ได้รับงบประมาณมาดำเนินการ รวมถึงสามารถเทียบเคียงกับส่วนราชการหรือหน่วยงาน ๒) วิเคราะห์ผลกระทบ/สิ่งที่กระทบ (Impact) โครงการที่ดำเนินการในเชิงคุณภาพ (Qualitative)	๑๐	๙.๒๙
๔. แผนงานและยุทธศาสตร์การพัฒนา	๑) วิเคราะห์แผนงาน งาน ที่เกิดจากด้านต่างๆ มีความสอดคล้องกับยุทธศาสตร์ขององค์กรปกครองส่วนท้องถิ่นในมิติต่างๆ จนนำไปสู่การจัดทำโครงการพัฒนาท้องถิ่นโดยใช้ SWOT Analysis/Demand (Demand Analysis)/Global Demand/Trend หรือหลักการ บูรณาการ (Integration) กับองค์กรปกครองส่วนท้องถิ่นที่มีพื้นที่ติดต่อกัน ๒) วิเคราะห์แผนงาน งาน ที่เกิดจากด้านต่างๆ ที่สอดคล้องกับการแก้ไขปัญหาความยากจน หลักปรัชญา	๑๐	๙.๒๙

ประเด็นการพิจารณา	รายละเอียดหลักเกณฑ์	คะแนนเต็ม	คะแนนที่ได้
<p><b>๕. โครงการพัฒนา</b></p> <p>๕.๑ ความชัดเจนของชื่อโครงการ</p> <p>๕.๒ กำหนดวัตถุประสงค์ สอดคล้องกับโครงการ</p> <p>๕.๓ เป้าหมาย (ผลผลิตของโครงการ) มีความชัดเจนนำไปสู่การตั้งงบประมาณได้ถูกต้อง</p> <p>๕.๔ โครงการมีความสอดคล้องกับแผนยุทธศาสตร์ ๒๐ ปี</p> <p>๕.๕ เป้าหมาย (ผลผลิตของโครงการ) มีความสอดคล้องกับแผนพัฒนาเศรษฐกิจและสังคมแห่งชาติ</p> <p>๕.๖ โครงการมีความสอดคล้องกับ Thailand ๔.๐</p>	<p>ควรประกอบด้วยข้อมูลดังนี้ เป็นโครงการที่มีวัตถุประสงค์สนองต่อแผนยุทธศาสตร์การพัฒนาขององค์กรปกครองส่วนท้องถิ่นและดำเนินการเพื่อให้การพัฒนาบรรลุตามวิสัยทัศน์ขององค์กรปกครองส่วนท้องถิ่นที่กำหนดไว้ ชื่อโครงการมีความชัดเจน มุ่งไปเรื่องใดเรื่องหนึ่ง อ่านแล้วเข้าใจได้ว่าจะพัฒนาอะไรในอนาคต</p> <p>มีวัตถุประสงค์ชัดเจน (clear objective) โครงการต้องกำหนดวัตถุประสงค์ สอดคล้องกับความเป็นมาของโครงการ สอดคล้องกับหลักการและเหตุผล วิธีการดำเนินงานต้องสอดคล้องกับวัตถุประสงค์ มีความเป็นไปได้ชัดเจน มีลักษณะเฉพาะเจาะจง</p> <p>สภาพที่อยากให้เกิดขึ้นในอนาคตเป็นทิศทางที่ต้องไปให้ถึงเป้าหมายต้องชัดเจน สามารถระบุจำนวนเท่าไร กลุ่มเป้าหมายคืออะไร มีผลผลิตอย่างไร กลุ่มเป้าหมาย พื้นที่ดำเนินงาน และระยะเวลาดำเนินงานอธิบายให้ชัดเจนว่าโครงการนี้จะทำที่ไหน เริ่มต้นในช่วงเวลาใดและจบลงเมื่อไร ใครคือกลุ่มเป้าหมายของโครงการ หากกลุ่มเป้าหมายมีหลายกลุ่ม ให้บอกชัดเจนไปว่าใครคือกลุ่มเป้าหมายหลัก ใครคือกลุ่มเป้าหมายรอง</p> <p>โครงการสอดคล้องกับ (๑) ความมั่นคง (๒) การสร้างความสามารถในการแข่งขัน (๓) การพัฒนาและเสริมสร้างศักยภาพคน (๔) การสร้างโอกาสความเสมอภาคและเท่าเทียมกันทางสังคม (๕) การสร้างการเติบโตบนคุณภาพชีวิตที่เป็นมิตรต่อสิ่งแวดล้อม (๖) การปรับสมดุลและพัฒนาระบบการบริหารจัดการภาครัฐ เพื่อให้เกิดความมั่นคง มั่งคั่ง ยั่งยืน</p> <p>โครงการมีความสอดคล้องกับแผนพัฒนาเศรษฐกิจและสังคมแห่งชาติฉบับที่ ๑๒ โดย (๑) ยึดหลักปรัชญาของเศรษฐกิจพอเพียง (๒) ยึดคนเป็นศูนย์กลางการพัฒนา (๓) ยึดวิสัยทัศน์ภายใต้ยุทธศาสตร์ชาติ ๒๐ ปี (๔) ยึดเป้าหมายอนาคตประเทศไทย ๒๕๗๙ (๕) ยึดหลักการนำไปสู่การปฏิบัติให้เกิดผลสัมฤทธิ์อย่างจริงจังใน ๕ ปีที่ต่อยอดไปสู่ผลสัมฤทธิ์ที่เป็นเป้าหมายระยะยาว ภายใต้แนวทางการพัฒนา (๑) การยกระดับศักยภาพการแข่งขันและการหลุดพ้นกับดักรายได้ปานกลางสู่รายได้สูง (๒) การพัฒนาศักยภาพคนตามช่วงวัยและการปฏิรูประบบเพื่อสร้างสังคมสูงวัยอย่างมีคุณภาพ (๓) การลดความเหลื่อมล้ำทางสังคม (๔) การรองรับการเชื่อมโยงภูมิภาคและความเป็นเมือง (๕) การสร้างความเจริญเติบโตทางเศรษฐกิจและสังคมอย่างเป็นมิตรกับสิ่งแวดล้อม (๖) การบริหารราชการแผ่นดินที่มีประสิทธิภาพ</p> <p>โครงการมีลักษณะหรือสอดคล้องกับการปรับเปลี่ยนโครงสร้างเศรษฐกิจไปสู่ Value-Based Economy หรือเศรษฐกิจที่ขับเคลื่อนด้วยนวัตกรรม ทำน้อย ได้มาก เช่น (๑) เปลี่ยนจากการผลิตสินค้า โภภภัณฑ์ไปสู่สินค้าเชิงนวัตกรรม (๒) เปลี่ยนจากการขับเคลื่อนประเทศด้วยภาคอุตสาหกรรม ไปสู่การขับเคลื่อนด้วยเทคโนโลยี ความคิดสร้างสรรค์และนวัตกรรม (๓) เปลี่ยนจากการเน้นภาคการผลิตสินค้า ไปสู่การเน้นภาคบริการมากขึ้น รวมถึงโครงการที่เติมเต็มด้วยวิทยาการ ความคิดสร้างสรรค์ นวัตกรรม วิทยาศาสตร์ เทคโนโลยี และการวิจัยและพัฒนาแล้วต่อยอดความได้เปรียบเชิงเปรียบเทียบ เช่น ด้านเกษตร เทคโนโลยีชีวภาพ สาธารณสุข วัฒนธรรม ฯลฯ</p>	<p>๖๐ (๕)</p> <p>(๕)</p> <p>(๕)</p> <p>(๕)</p> <p>(๕)</p> <p>(๕)</p>	<p>๔.๘๖</p> <p>๔.๗๑</p> <p>๔.๕๓</p> <p>๔.๕๗</p> <p>๔.๕๗</p> <p>๔.๕๓</p>

ประเด็นการพิจารณา	รายละเอียดหลักเกณฑ์	คะแนนเต็ม	คะแนนที่ได้
๕.๗ โครงการสอดคล้องกับยุทธศาสตร์จังหวัด	โครงการพัฒนาท้องถิ่นมีความสอดคล้องกับห้วงระยะเวลาของแผนพัฒนาจังหวัดที่ได้กำหนดขึ้น เพื่อขับเคลื่อนการพัฒนาท้องถิ่นเหมือนหนึ่งการขับเคลื่อนการพัฒนาจังหวัด ซึ่งไม่สามารถแยกส่วนใดส่วนหนึ่งออกจากกันได้ นอกจากนี้โครงการพัฒนาท้องถิ่นต้องเป็นโครงการเชื่อมต่อหรือเดินทางไปด้วยกันกับยุทธศาสตร์จังหวัดที่ได้กำหนดขึ้นที่เป็นปัจจุบัน	(๕)	๔.๗๑
๕.๘ โครงการแก้ไขปัญหาความยากจนหรือการเสริมสร้างให้ประเทศชาติมั่นคง มั่งคั่ง ยั่งยืนภายใต้หลักปรัชชารัฐ	เป็นโครงการที่ดำเนินการภายใต้พื้นฐานความพอเพียงที่ประชาชนดำเนินการเองหรือร่วมดำเนินการ เป็นโครงการต่อยอดและขยายได้ เป็นโครงการที่ประชาชนต้องการเพื่อให้เกิดความยั่งยืน ซึ่งมีลักษณะที่จะให้ท้องถิ่นมีความมั่นคง มั่งคั่ง ยั่งยืน เป็นท้องถิ่นที่พัฒนาแล้ว ด้วยการพัฒนาตามปรัชญาเศรษฐกิจพอเพียง และเศรษฐกิจพอเพียงท้องถิ่น (ด้านการเกษตรและแหล่งน้ำ) (LSEP)	(๕)	๔.๗๑
๕.๙ งบประมาณ มีความสอดคล้องกับเป้าหมาย (ผลผลิตของโครงการ)	งบประมาณโครงการพัฒนาจะต้องคำนึงถึงหลักสำคัญ ๕ ประการในการจัดทบทโครงการได้แก่ (๑) ความประหยัด (Economy) (๒) ความมีประสิทธิภาพ (Efficiency) (๓) ความมีประสิทธิภาพ (Effectiveness) (๔) ความยุติธรรม (Equity) (๕) ความโปร่งใส (Transparency)	(๕)	๔.๕๗
๕.๑๐ มีการประมาณการราคาถูกต้องตามหลัก วิธีการงบประมาณ	การประมาณการราคาเพื่อการพัฒนาต้องให้สอดคล้องกับโครงการ ถูกต้องตามหลักวิชาการทางช่าง หลักของราคากลาง ราคากลางท้องถิ่นมีความโปร่งใสในการกำหนดราคาและตรวจสอบได้ในเชิงประจักษ์มีความคลาดเคลื่อนไม่มากกว่าหรือไม่ต่ำกว่าร้อยละห้าของการนำไปตั้งงบประมาณรายจ่ายในข้อบัญญัติ/เทศบัญญัติ เงินสะสม หรือรายจ่ายพัฒนาที่ปรากฏในรูปแบบอื่นๆ	(๕)	๔.๔๓
๕.๑๑ มีการกำหนดตัวชี้วัด (KPI) และสอดคล้องกับวัตถุประสงค์และผลที่คาดว่าจะได้รับ	มีการกำหนดดัชนีชี้วัดผลงาน (Key Performance Indicator : KPI) ที่สามารถวัดได้ (measurable) ใช้บอกประสิทธิผล (effectiveness) ใช้บอกประสิทธิภาพ (efficiency) ได้ เช่น การกำหนดความพึงพอใจ การกำหนดร้อยละ การกำหนดอันเกิดจากผลของวัตถุประสงค์ที่เกิดขึ้นที่สิ่งที่ได้รับ (การคาดการณ์คาดว่าจะได้รับ)	(๕)	๔.๔๓
๕.๑๒ ผลที่คาดว่าจะได้รับสอดคล้องกับวัตถุประสงค์	ผลที่ได้รับเป็นสิ่งที่เกิดขึ้นได้จริงจากการดำเนินการตามโครงการพัฒนาซึ่งสอดคล้องกับวัตถุประสงค์ที่ตั้งไว้ การได้ผลหรือผลที่เกิดขึ้นจะต้องเท่ากับวัตถุประสงค์หรือมากกว่าวัตถุประสงค์ ซึ่งการเขียนวัตถุประสงค์ควรคำนึงถึง (๑) ความเป็นไปได้และมีความเฉพาะเจาะจง ในการดำเนินงานตามโครงการ (๒) วัดและประเมินผลระดับของความสำเร็จได้ (๓) ระบุสิ่งที่ต้องการดำเนินงานอย่างชัดเจนและเฉพาะเจาะจงมากที่สุดและสามารถปฏิบัติได้ (๔) เป็นเหตุเป็นผล สอดคล้องกับความเป็นจริง (๕) ส่งผลต่อการบ่งบอกเวลาได้	(๕)	๔.๗๑
<b>รวมคะแนน</b>		<b>๑๐๐</b>	<b>๔๑.๗๑</b>

**หมายเหตุ:** คณะกรรมการติดตามและประเมินผลแผนพัฒนาท้องถิ่น ดำเนินการประเมินในการประชุมคณะกรรมการติดตามและประเมินผลแผนฯ เมื่อวันที่ ๒๐ ธันวาคม ๒๕๖๕

## ๒.๒ การสรุปสถานการณ์การพัฒนา

องค์การบริหารส่วนตำบลโนนแดงได้มีการดำเนินการจัดทำแผนพัฒนาท้องถิ่น (พ.ศ. ๒๕๖๖-๒๕๗๐) และที่แก้ไขเพิ่มเติม เปลี่ยนแปลง โดยได้มีการบรรจุโครงการพัฒนาและมีการเบิกจ่าย ตามข้อบัญญัติงบประมาณรายจ่าย ประจำปีงบประมาณ ๒๕๖๘ ดังนี้

ยุทธศาสตร์	จำนวนโครงการตามแผนฯ ปี ๒๕๖๘	งบประมาณตามแผนฯ ปี ๒๕๖๘	เบิกจ่ายตามข้อบัญญัติฯ ปี ๒๕๖๘	ร้อยละ
ยุทธศาสตร์ที่ ๑ การพัฒนาด้านโครงสร้างพื้นฐาน การสาธารณสุขโรค สาธารณูปการ	๓๙.๐๐	๑๓,๒๐๒,๕๐๐.๐๐	๓,๘๓๘,๐๐๐.๐๐	๒๐.๑๐
ยุทธศาสตร์ที่ ๒ การพัฒนาการเกษตร เศรษฐกิจชุมชน	๒๕.๐๐	๖,๔๒๑,๐๐๐.๐๐	-	๐.๐๐
ยุทธศาสตร์ที่ ๓ การพัฒนาด้านคนและสังคมที่มีคุณภาพ	๖๑.๐๐	๒๐,๕๖๘,๕๒๘.๐๐	๑๔,๘๘๓,๖๘๐.๑๐	๗๘.๐๑
ยุทธศาสตร์ที่ ๔ ยุทธศาสตร์การพัฒนานุรักษ์ทรัพยากรธรรมชาติและรักษาสิ่งแวดล้อม	๗.๐๐	๑๙๐,๐๐๐.๐๐	๓๔,๖๗๔.๐๐	๐.๑๘
ยุทธศาสตร์ที่ ๕ การบริหารจัดการที่มีประสิทธิภาพตามหลักธรรมาภิบาล	๒๑.๐๐	๑,๒๑๕,๐๐๐.๐๐	๓๒๕,๗๔๕.๐๐	๑.๗๑
รวม	๑๕๓.๐๐	๔๑,๕๙๗,๐๒๘.๐๐	๑๙,๐๙๒,๐๙๙.๑๐	๔๕.๙๐

สรุปสถานการณ์การพัฒนาขององค์การบริหารส่วนตำบลโนนแดง ตามแผนพัฒนาท้องถิ่น (พ.ศ. ๒๕๖๖-๒๕๗๐) และที่แก้ไข เพิ่มเติม เปลี่ยนแปลง คิดเป็นร้อยละ ๔๕.๙๐ ของการเบิกจ่าย งบประมาณรายจ่าย ประจำปีงบประมาณ พ.ศ. ๒๕๖๘

๓. ผลการประเมินความพึงพอใจ  
ของประชาชนที่มีต่อผลการดำเนินงาน (โครงการ/กิจกรรม)  
ในการพัฒนาและส่งเสริมการบริหารกิจการบ้านเมืองที่ดีในภาพรวมตามยุทธศาสตร์การ  
พัฒนาและประเด็นการพัฒนา  
ขององค์การบริหารส่วนตำบลโนนแดง  
ปีงบประมาณ พ.ศ. ๒๕๖๘

โดย  
องค์การบริหารส่วนตำบลโนนแดง  
อำเภอบ้านเขว้า จังหวัดชัยภูมิ  
การประเมินความพึงพอใจ

องค์การบริหารส่วนตำบลโนนแดง ได้ใช้แบบประเมินความพึงพอใจของประชาชนที่มีต่อผลการดำเนินงาน (โครงการ/กิจกรรม) ในการพัฒนาและส่งเสริมการบริหารกิจการบ้านเมืองที่ดี ในภาพรวมตามยุทธศาสตร์การ พัฒนาและประเด็นการพัฒนา ขององค์การบริหารส่วนตำบลโนนแดง รวมทั้งการเปลี่ยนแปลงของชุมชนตามตัวชี้วัด ที่กำหนดไว้เป็นเครื่องมือในการประเมินความพึงพอใจของประชาชนที่มีต่อการดำเนินงานขององค์การบริหารส่วน ตำบลโนนแดง ปีงบประมาณ พ.ศ. ๒๕๖๘ ซึ่งการประเมินความพึงพอใจนั้นเป็นการประเมินในภาพรวมทั้ง ปีงบประมาณ มีรายละเอียด ดังนี้

ยุทธศาสตร์การพัฒนา มีทั้งหมด ๕ ด้าน

๑. ด้านการพัฒนาโครงสร้างพื้นฐาน การสาธารณสุขโรค สาธารณูปการ
๒. ด้านการพัฒนาการเกษตร เศรษฐกิจชุมชน
๓. ด้านการพัฒนาด้านคนและสังคมที่มีคุณภาพ
๔. ด้านการพัฒนาอนุรักษ์ทรัพยากรธรรมชาติและรักษาสิ่งแวดล้อม
๕. ด้านการบริหารจัดการที่มีประสิทธิภาพตามหลักธรรมาภิบาล

ประเด็นการพัฒนา มีทั้งหมด ๙ ประเด็น

๑. มีการเปิดโอกาสให้ประชาชนมีส่วนร่วมในโครงการ/กิจกรรม
๒. มีการประชาสัมพันธ์ให้ประชาชนรับรู้ข้อมูลของโครงการ/กิจกรรม
๓. มีการเปิดโอกาสให้ประชาชนแสดงความคิดเห็นในโครงการ/กิจกรรม
๔. มีการรายงานผลการดำเนินงานของโครงการ/กิจกรรมต่อสาธารณะ
๕. มีความโปร่งใสในการดำเนินโครงการ/กิจกรรม
๖. มีการดำเนินงานเป็นไปตามระยะเวลาที่กำหนด
๗. ผลการดำเนินโครงการ/กิจกรรมนำไปสู่การแก้ไขปัญหา
๘. มีการแก้ไขปัญหาและการตอบสนองความต้องการของประชาชน
๙. ประโยชน์ที่ประชาชนได้รับจากการดำเนินโครงการ/กิจกรรม

๑. วิธีการประเมิน...

## ๑. วิธีการประเมิน

### ๑.๑ กำหนดรูปแบบในการประเมิน (โดยคณะกรรมการติดตามและประเมินผลฯ)

- กำหนดแบบประเมินความพึงพอใจ

➢ แบบประเมินความพึงพอใจของประชาชนที่มีต่อผลการดำเนินงาน (โครงการ/กิจกรรม) ขององค์การบริหารส่วนตำบลโนนแดง ในการพัฒนาและส่งเสริมการบริหารกิจการบ้านเมืองที่ดีในภาพรวมตามยุทธศาสตร์และประเด็นการพัฒนาขององค์การบริหารส่วนตำบลโนนแดง ปีงบประมาณ พ.ศ. ๒๕๖๗

- สุ่มประเมินประชากรในเขตองค์การบริหารส่วนตำบลโนนแดง ทั้ง ๙ หมู่บ้านๆ ครึ่งร้อยละ ๑ ชุด

### ๑.๒ กำหนดระยะเวลาในการประเมิน

- ประเมินหลังสิ้นปีงบประมาณ สัปดาห์ในช่วงเดือนธันวาคม พ.ศ. ๒๕๖๘

### ๑.๓ ดำเนินการประเมิน

- ลงพื้นที่และทำการสุ่มประเมินประชากรโดยขอความอนุเคราะห์ให้ สมาชิกสภา อบต. และกำนัน ผู้ใหญ่บ้านช่วยแจกแบบสอบถามให้ประชาชน

ชื่อชุมชน	จำนวนประชากรเป้าหมาย ที่ทำแบบประเมิน
๑. หมู่ที่ ๑ บ้านโนนแดง	๖๕
๒. หมู่ที่ ๒ บ้านโนนแดง	๖๗
๓. หมู่ที่ ๓ บ้านโนนเสาเถ้า	๓๙
๔. หมู่ที่ ๔ บ้านเจริญผล	๑๓
๕. หมู่ที่ ๕ บ้านหนองแวง	๕๐
๖. หมู่ที่ ๖ บ้านหนองบ่อ	๑๒
๗. หมู่ที่ ๗ บ้านซำช่องแมว	๓๐
๘. หมู่ที่ ๘ บ้านหนองโสมงเหนือ	๑๓
๙. หมู่ที่ ๙ บ้านเจริญทรัพย์	๑๖
<b>รวมประชากรเป้าหมาย</b>	<b>๒๓๘ คน</b>

### ๑.๔ เก็บรวบรวมแบบประเมินและข้อมูลที่ได้จากการแบบประเมิน

- เก็บรวบรวมแบบประเมินทั้งหมด ๒๓๘ ชุด
- บันทึกข้อมูลจากแบบประเมินทั้งหมด ๒๓๘ ชุด

### ๑.๕ วิเคราะห์ข้อมูลจากแบบประเมิน

๑.๕.๑ วิเคราะห์ข้อมูลทั่วไปของผู้ทำแบบประเมินโดยหาค่าร้อยละ

๑.๕.๒ วิเคราะห์ความพึงพอใจผลการดำเนินงานฯ ตามยุทธศาสตร์การพัฒนาและประเด็นการประเมินขององค์การบริหารส่วนตำบลโนนแดง โดยการหาค่าความพึงพอใจ ดังนี้

#### ๑) ตามยุทธศาสตร์การพัฒนา (ภาพรวมทั้งหมด)

- คะแนนความพึงพอใจเต็มทั้งหมดในแต่ละยุทธศาสตร์ ๒๑,๔๒๐ คะแนน

(๙ x ๑๐ x ๒๓๘)

๑.๑) ระดับคะแนน	๐ - ๒,๐๐๐	คะแนน ระดับ ไม่พอใจ
๑.๒) ระดับคะแนน	๒,๐๐๑ - ๔,๐๐๐	คะแนน ระดับ พอใจ
๑.๓) ระดับคะแนน	๔,๐๐๑ - ๒๑,๔๒๐	คะแนน ระดับ พอใจมาก

- การคำนวณหาค่าร้อยละ ดังนี้

$$\text{ร้อยละของความพึงพอใจในแต่ละยุคศาสตร์} = \frac{\text{คะแนนความพึงพอใจในแต่ละยุคศาสตร์} \times 100}{\text{คะแนนความพึงพอใจเต็มทั้งหมดในแต่ละยุคศาสตร์}} \\ (21,420 \text{ คะแนน})$$

## ๒) ตามประเด็นการพัฒนา (ภาพรวมทั้งหมด)

- คะแนนความพึงพอใจเต็มทั้งหมดในแต่ละประเด็นการพัฒนา ๑๑,๙๐๐ คะแนน  
(๕ x ๑๐ x ๒๓๘)

๒.๑) ระดับคะแนน	๐ - ๒,๐๐๐	คะแนน ระดับ ไม่พอใจ
๒.๒) ระดับคะแนน	๒,๐๐๑ - ๕,๐๐๐	คะแนน ระดับ พอใจ
๒.๓) ระดับคะแนน	๕,๐๐๑ - ๑๑,๙๐๐	คะแนน ระดับ พอใจมาก

- การคำนวณหาค่าร้อยละ ดังนี้

$$\text{ร้อยละของความพึงพอใจในแต่ละประเด็นการพัฒนา} = \frac{\text{คะแนนความพึงพอใจในแต่ละประเด็นการพัฒนา} \times 100}{\text{คะแนนความพึงพอใจเต็มทั้งหมดในแต่ละประเด็นการพัฒนา}} \\ (๑๑,๙๐๐ \text{ คะแนน})$$

## ๓) ตามประเด็นการพัฒนาในแต่ละยุคศาสตร์

- คะแนนความพึงพอใจเต็มทั้งหมดในแต่ละประเด็นการพัฒนา ๒,๓๘๐ คะแนน  
(๑๐ x ๒๓๘)

๓.๑) ระดับคะแนน	๐ - ๘๐๐	คะแนน ระดับ ไม่พอใจ
๓.๒) ระดับคะแนน	๘๐๑ - ๑,๕๐๐	คะแนน ระดับ พอใจ
๓.๓) ระดับคะแนน	๑,๕๐๑ - ๒,๓๘๐	คะแนน ระดับ พอใจมาก

- การคำนวณหาค่าร้อยละ ดังนี้

$$\text{ร้อยละของความพึงพอใจในแต่ละประเด็นฯ} = \frac{\text{คะแนนความพึงพอใจในแต่ละประเด็นการพัฒนา} \times 100}{\text{คะแนนความพึงพอใจเต็มทั้งหมดในแต่ละประเด็นการพัฒนา}} \\ (๒,๓๘๐ \text{ คะแนน})$$

๒. ผลการ...

๒. ผลการประเมินความพึงพอใจของประชาชนที่มีต่อผลการดำเนินงาน (โครงการ/กิจกรรม) ขององค์การบริหารส่วนตำบลโนนแดง ในการพัฒนาและส่งเสริมการบริหารกิจการบ้านเมืองที่ดีในภาพรวม ตามยุทธศาสตร์และประเด็นการพัฒนาขององค์การบริหารส่วนตำบลโนนแดง ดังนี้

**ส่วนที่ ๑ ข้อมูลทั่วไป**

**๑. จำนวนประชากรที่ทำแบบประเมิน จำนวน ๒๓๘ คน**

- ๑.๑ เพศชาย จำนวน ๑๑๐ คน คิดเป็นร้อยละ ๔๖.๒๑
- ๑.๒ เพศหญิง จำนวน ๑๒๘ คน คิดเป็นร้อยละ ๕๓.๗๘

**รวม ๒๓๘ คน**

**๒. อายุ**

- ๒.๑ ต่ำกว่า ๒๕ ปี จำนวน ๒๓ คน คิดเป็นร้อยละ ๙.๖๖
- ๒.๒ ระหว่าง ๒๕ - ๔๐ ปี จำนวน ๕๕ คน คิดเป็นร้อยละ ๒๓.๑๐
- ๒.๓ ระหว่าง ๔๑ - ๖๐ ปี จำนวน ๗๒ คน คิดเป็นร้อยละ ๓๐.๕๒
- ๒.๔ มากกว่า ๖๐ ปี จำนวน ๘๘ คน คิดเป็นร้อยละ ๓๖.๙๗

**รวม ๒๓๘ คน**

**๓. การศึกษา**

- ๓.๑ ต่ำกว่าประถม/ประถมศึกษา จำนวน ๑๒๕ คน คิดเป็นร้อยละ ๕๒.๕๒
- ๓.๒ มัธยม/ปวช./ปวส./เทียบเท่า จำนวน ๑๔๖ คน คิดเป็นร้อยละ ๖๑.๓๔
- ๓.๓ ปริญญาตรี จำนวน ๓๓ คน คิดเป็นร้อยละ ๑๓.๘๖
- ๓.๔ สูงกว่าปริญญาตรี จำนวน ๐ คน คิดเป็นร้อยละ ๐

**รวม ๒๓๘ คน**

**๔. อาชีพ**

- ๔.๑ รับราชการ จำนวน ๕ คน คิดเป็นร้อยละ ๒.๑๐
- ๔.๒ รับจ้าง/เกษตรกร จำนวน ๑๕๐ คน คิดเป็นร้อยละ ๖๓.๐๒
- ๔.๓ เอกชน/รัฐวิสาหกิจ/ค้าขาย/ธุรกิจส่วนตัว จำนวน ๖๓ คน คิดเป็นร้อยละ ๒๖.๔๗
- ๔.๔ นักเรียน/นักศึกษา จำนวน ๒๘ คน คิดเป็นร้อยละ ๑๑.๗๖
- ๔.๕ อื่นๆ จำนวน ๘ คน คิดเป็นร้อยละ ๓.๓๖

**รวม ๒๓๘ คน**

**ส่วนที่ ๒ ...**

ส่วนที่ ๒ ผลการประเมินความพึงพอใจฯ ขององค์การบริหารส่วนตำบลโนนแดง

๒.๑ สรุปตามยุทธศาสตร์การพัฒนา (ภาพรวมทั้งหมด)

ยุทธศาสตร์การพัฒนา	คะแนนความพึงพอใจ (เต็ม ๒๑,๔๒๐ คะแนน)	ระดับ ความพึงพอใจ
๑. ยุทธศาสตร์พัฒนาด้านโครงสร้างพื้นฐาน การสาธารณสุขปโภค สาธารณูปการ	๔,๑๕๐	พอใจมาก
๒. ยุทธศาสตร์พัฒนาการเกษตร เศรษฐกิจชุมชน	๔,๑๘๕	พอใจมาก
๓. ยุทธศาสตร์พัฒนาด้านคนและสังคมที่มีคุณภาพ	๔,๑๑๐	พอใจมาก
๔. ยุทธศาสตร์พัฒนาอนุรักษ์ทรัพยากรธรรมชาติและรักษาสิ่งแวดล้อม	๔,๒๑๐	พอใจมาก
๕. ยุทธศาสตร์การบริหารจัดการที่มีประสิทธิภาพตามหลักธรรมาภิบาล	๔,๑๕๒	พอใจมาก
<b>รวม (เต็ม ๒๑,๔๒๐ คะแนน)</b>		

๒.๒ สรุปตามยุทธศาสตร์การพัฒนา (ภาพรวมทั้งหมด)

ยุทธศาสตร์การพัฒนา	ระดับความพึงพอใจ (%)		
	พอใจมาก	พอใจ	ไม่พอใจ
๑. ยุทธศาสตร์พัฒนาด้านโครงสร้างพื้นฐาน การสาธารณสุขปโภค สาธารณูปการ	๓๖.๒๓	-	-
๒. ยุทธศาสตร์พัฒนาการเกษตร เศรษฐกิจชุมชน	๑๒.๒๕	-	-
๓. ยุทธศาสตร์พัฒนาด้านคนและสังคมที่มีคุณภาพ	๑๖.๓๘	-	-
๔. ยุทธศาสตร์พัฒนาอนุรักษ์ทรัพยากรธรรมชาติและรักษาสิ่งแวดล้อม	๑๘.๒๖	-	-
๕. ยุทธศาสตร์การบริหารจัดการที่มีประสิทธิภาพตามหลักธรรมาภิบาล	๑๗.๓๓		
<b>ภาพรวม</b>	<b>๑๐๐</b>		

๒.๓ สรุปแยกตามยุทธศาสตร์การพัฒนา...

๒.๓ สรุปแยกตามยุทธศาสตร์การพัฒนา

**ยุทธศาสตร์ที่ ๑** ยุทธศาสตร์การพัฒนาด้านโครงสร้างพื้นฐาน การสาธารณสุขปโภค สาธารณูปการ  
ความพึงพอใจของผู้ที่เกี่ยวข้อง

ประเด็นการพัฒนา	คะแนนความพึงพอใจ (เต็ม ๒,๓๘๐ คะแนน)	ระดับความพึงพอใจ
๑. มีการเปิดโอกาสให้ประชาชนมีส่วนร่วมในโครงการ/กิจกรรม	๑,๖๒๓	พอใจมาก
๒. มีการประชาสัมพันธ์ให้ประชาชนรับรู้ข้อมูลของโครงการ/กิจกรรม	๑,๖๐๐	พอใจมาก
๓. มีการเปิดโอกาสให้ประชาชนแสดงความคิดเห็นในโครงการ/กิจกรรม	๑,๗๒๓	พอใจมาก
๔. มีการรายงานผลการดำเนินงานของโครงการ/กิจกรรมต่อสาธารณะ	๑,๕๔๓	พอใจมาก
๕. มีความโปร่งใสในการดำเนินโครงการ/กิจกรรม	๑,๕๖๗	พอใจมาก
๖. มีการดำเนินงานเป็นไปตามระยะเวลาที่กำหนด	๑,๗๔๔	พอใจมาก
๗. ผลการดำเนินโครงการ/กิจกรรมนำไปสู่การแก้ไขปัญหา	๑,๓๔๕	พอใจมาก
๘. มีการแก้ไขปัญหาและการตอบสนองความต้องการของประชาชน	๑,๔๕๑	พอใจมาก
๙. ประโยชน์ที่ประชาชนได้รับจากการดำเนินโครงการ/กิจกรรม	๑,๕๔๖	พอใจมาก
<b>รวม (เต็ม ๒,๓๘๐ คะแนน)</b>		

**ยุทธศาสตร์ที่ ๒** ยุทธศาสตร์การพัฒนาการเกษตร เศรษฐกิจชุมชน  
ความพึงพอใจของผู้ที่เกี่ยวข้อง

ประเด็นการพัฒนา	คะแนนความพึงพอใจ (เต็ม ๒,๓๘๐ คะแนน)	ระดับความพึงพอใจ
๑. มีการเปิดโอกาสให้ประชาชนมีส่วนร่วมในโครงการ/กิจกรรม	๑,๕๘๙	พอใจมาก
๒. มีการประชาสัมพันธ์ให้ประชาชนรับรู้ข้อมูลของโครงการ/กิจกรรม	๑,๖๓๒	พอใจมาก
๓. มีการเปิดโอกาสให้ประชาชนแสดงความคิดเห็นในโครงการ/กิจกรรม	๑,๕๖๙	พอใจมาก
๔. มีการรายงานผลการดำเนินงานของโครงการ/กิจกรรมต่อสาธารณะ	๑,๕๒๐	พอใจมาก
๕. มีความโปร่งใสในการดำเนินโครงการ/กิจกรรม	๑,๗๑๒	พอใจมาก
๖. มีการดำเนินงานเป็นไปตามระยะเวลาที่กำหนด	๑,๖๕๓	พอใจมาก
๗. ผลการดำเนินโครงการ/กิจกรรมนำไปสู่การแก้ไขปัญหา	๑,๘๐๐	พอใจมาก
๘. มีการแก้ไขปัญหาและการตอบสนองความต้องการของประชาชน	๑,๖๕๔	พอใจมาก
๙. ประโยชน์ที่ประชาชนได้รับจากการดำเนินโครงการ/กิจกรรม	๑,๖๘๗	พอใจมาก
<b>รวม (เต็ม ๒,๓๘๐ คะแนน)</b>		

**ยุทธศาสตร์ที่ ๓ ยุทธศาสตร์การพัฒนาด้านคนและสังคมที่มีคุณภาพ**  
**ความพึงพอใจของผู้ที่เกี่ยวข้อง**

ประเด็นการพัฒนา	คะแนนความพึงพอใจ (เต็ม ๒,๓๘๐ คะแนน)	ระดับความพึงพอใจ
๑. มีการเปิดโอกาสให้ประชาชนมีส่วนร่วมในโครงการ/กิจกรรม	๑,๕๖๘	พอใจมาก
๒. มีการประชาสัมพันธ์ให้ประชาชนรับรู้ข้อมูลของโครงการ/กิจกรรม	๑,๖๕๔	พอใจมาก
๓. มีการเปิดโอกาสให้ประชาชนแสดงความคิดเห็นในโครงการ/กิจกรรม	๑,๗๒๓	พอใจมาก
๔. มีการรายงานผลการดำเนินงานของโครงการ/กิจกรรมต่อสาธารณะ	๑,๖๖๔	พอใจมาก
๕. มีความโปร่งใสในการดำเนินโครงการ/กิจกรรม	๑,๖๒๐	พอใจมาก
๖. มีการดำเนินงานเป็นไปตามระยะเวลาที่กำหนด	๑,๕๖๓	พอใจมาก
๗. ผลการดำเนินโครงการ/กิจกรรมนำไปสู่การแก้ไขปัญหา	๑,๖๔๕	พอใจมาก
๘. มีการแก้ไขปัญหาและการตอบสนองความต้องการของประชาชน	๑,๖๓๒	พอใจมาก
๙. ประโยชน์ที่ประชาชนได้รับจากการดำเนินโครงการ/กิจกรรม	๑,๕๘๘	พอใจมาก
<b>รวม (เต็ม ๒,๓๘๐ คะแนน)</b>		

**ยุทธศาสตร์ที่ ๔ ยุทธศาสตร์การพัฒนานุรักษ์ทรัพยากรธรรมชาติและรักษาสิ่งแวดล้อม**  
**ความพึงพอใจของผู้ที่เกี่ยวข้อง**

ประเด็นการพัฒนา	คะแนนความพึงพอใจ (เต็ม ๒,๓๘๐ คะแนน)	ระดับความพึงพอใจ
๑. มีการเปิดโอกาสให้ประชาชนมีส่วนร่วมในโครงการ/กิจกรรม	๑,๖๖๖	พอใจมาก
๒. มีการประชาสัมพันธ์ให้ประชาชนรับรู้ข้อมูลของโครงการ/กิจกรรม	๑,๗๕๓	พอใจมาก
๓. มีการเปิดโอกาสให้ประชาชนแสดงความคิดเห็นในโครงการ/กิจกรรม	๑,๘๕๕	พอใจมาก
๔. มีการรายงานผลการดำเนินงานของโครงการ/กิจกรรมต่อสาธารณะ	๑,๖๓๓	พอใจมาก
๕. มีความโปร่งใสในการดำเนินโครงการ/กิจกรรม	๑,๕๖๙	พอใจมาก
๖. มีการดำเนินงานเป็นไปตามระยะเวลาที่กำหนด	๑,๕๓๕	พอใจมาก
๗. ผลการดำเนินโครงการ/กิจกรรมนำไปสู่การแก้ไขปัญหา	๑,๕๘๙	พอใจมาก
๘. มีการแก้ไขปัญหาและการตอบสนองความต้องการของประชาชน	๑,๖๖๙	พอใจมาก
๙. ประโยชน์ที่ประชาชนได้รับจากการดำเนินโครงการ/กิจกรรม	๑,๗๖๖	พอใจมาก
<b>รวม (เต็ม ๒,๓๘๐ คะแนน)</b>		

ยุทธศาสตร์ที่ ๕...

**ยุทธศาสตร์ที่ ๕ ยุทธศาสตร์การพัฒนากิจการบริการจัดการที่มีประสิทธิภาพตามหลักธรรมาภิบาลความพึงพอใจของผู้ที่เกี่ยวข้อง**

ประเด็นการพัฒนา	คะแนนความพึงพอใจ (เต็ม ๒,๓๘๐ คะแนน)	ระดับความพึงพอใจ
๑. มีการเปิดโอกาสให้ประชาชนมีส่วนร่วมในโครงการ/กิจกรรม	๑,๖๘๙	พอใจมาก
๒. มีการประชาสัมพันธ์ให้ประชาชนรับรู้ข้อมูลของโครงการ/กิจกรรม	๑,๗๘๕	พอใจมาก
๓. มีการเปิดโอกาสให้ประชาชนแสดงความคิดเห็นในโครงการ/กิจกรรม	๑,๕๒๕	พอใจมาก
๔. มีการรายงานผลการดำเนินงานของโครงการ/กิจกรรมต่อสาธารณะ	๑,๕๕๖	พอใจมาก
๕. มีความโปร่งใสในการดำเนินโครงการ/กิจกรรม	๑,๕๘๗	พอใจมาก
๖. มีการดำเนินงานเป็นไปตามระยะเวลาที่กำหนด	๑,๕๘๙	พอใจมาก
๗. ผลการดำเนินโครงการ/กิจกรรมนำไปสู่การแก้ไขปัญหา	๑,๕๗๘	พอใจมาก
๘. มีการแก้ไขปัญหาและการตอบสนองความต้องการของประชาชน	๑,๖๙๖	พอใจมาก
๙. ประโยชน์ที่ประชาชนได้รับจากการดำเนินโครงการ/กิจกรรม	๑,๖๕๖	พอใจมาก
<b>รวม (เต็ม ๒,๓๘๐ คะแนน)</b>		

**๓. สรุปผลการประเมินความพึงพอใจ**

การประเมินความพึงพอใจของประชาชนที่มีต่อผลการดำเนินงาน (โครงการ/กิจกรรม/งาน) ขององค์การบริหารส่วนตำบลโนนแดง ในการพัฒนาและส่งเสริมการบริหารกิจการบ้านเมืองที่ดีในภาพรวมตามยุทธศาสตร์และประเด็นการพัฒนาขององค์การบริหารส่วนตำบลโนนแดง ปีงบประมาณ พ.ศ. ๒๕๖๘ พบว่า

**ประชาชนมีความพึงพอใจอยู่ใน ระดับพอใจมาก ดังนี้**

๑. ยุทธศาสตร์การพัฒนาด้านโครงสร้างพื้นฐาน การสาธารณสุขูปโภค สาธารณูปการ	คิดเป็นร้อยละ ๓๗.๐๕
๒. ยุทธศาสตร์การพัฒนากิจการเกษตร เศรษฐกิจชุมชน	คิดเป็นร้อยละ ๑๒.๒๐
๓. ยุทธศาสตร์การพัฒนาด้านคนและสังคมที่มีคุณภาพ	คิดเป็นร้อยละ ๑๗.๓๕
๔. ยุทธศาสตร์การพัฒนานุรักษ์ทรัพยากรธรรมชาติและรักษาสิ่งแวดล้อม	คิดเป็นร้อยละ ๑๘.๒๕
๕. ยุทธศาสตร์การบริหารจัดการที่มีประสิทธิภาพตามหลักธรรมาภิบาล	คิดเป็นร้อยละ ๑๕.๑๕

#### ๔. การวิเคราะห์ผลการประเมินความพึงพอใจ

##### ๔.๑ วิเคราะห์ผลการประเมินความพึงพอใจ

ตามที่องค์การบริหารส่วนตำบลโนนแดงได้ดำเนินการประเมินความพึงพอใจของประชาชน โดยแบ่งช่วงของผลการประเมินออกเป็น ๓ ระดับ คือ ไม่พอใจ พอใจ พอใจมาก ซึ่งผลการประเมินของ ปีงบประมาณ ๒๕๖๘ อยู่ในระดับพอใจมาก

ยุทธศาสตร์	ปีงบประมาณ	
	๖๗(ร้อยละ)	๖๘(ร้อยละ)
๑. ยุทธศาสตร์การพัฒนาด้านโครงสร้างพื้นฐาน การสาธารณูปโภค สาธารณูปการ	๓๖.๒๓	๓๗.๐๕
๒. ยุทธศาสตร์การพัฒนากิจกรรม เศรษฐกิจชุมชน	๑๒.๒๕	๑๒.๒๐
๓. ยุทธศาสตร์การพัฒนาด้านคนและสังคมที่มีคุณภาพ	๑๖.๓๘	๑๗.๓๕
๔. ยุทธศาสตร์การพัฒนานุรักษ์ทรัพยากรธรรมชาติและรักษาสิ่งแวดล้อม	๑๘.๒๖	๑๘.๒๕
๕. ยุทธศาสตร์การบริหารจัดการที่มีประสิทธิภาพตามหลักธรรมาภิบาล	๑๗.๓๓	๑๕.๑๕

##### ๔.๒ วิเคราะห์สาเหตุของผลการประเมินที่ได้

จากการวิเคราะห์ผลการประเมินในข้อ ๔.๑ จะเห็นได้ว่าประชาชนมีความพึงพอใจมากต่อการดำเนินงานขององค์การบริหารส่วนตำบลโนนแดง เหตุผลที่ทำให้ผลการประเมินอยู่ในระดับนี้ อาจเกิดจากปัจจัยการบริหารจัดการในองค์และปัจจัยภายนอก และสถานการณ์ต่างๆ ภายในหน่วยงาน ทำให้องค์การบริหารส่วนตำบลโนนแดง ไม่สามารถดำเนินโครงการ/กิจกรรมหลายๆ โครงการได้ จำนวนทั้งหมด ๑๐ โครงการ มีดังนี้

๑. โครงการปรับปรุงผิวทางถนนแอสฟัลท์คอนกรีต รหัสทางหลวงท้องถิ่น ชย.ถ ๗๕-๐๐๖ บ้านหนองแวง - บ้านโนนเสาเล้า (ช่วงหน้าวัดบ้านโนนเสาเล้า - บ้านนายเล้า ถิ่นซีลอง) หมู่ที่ ๓ บ้านโนนเสาเล้า ตำบลโนนแดง อำเภอบ้านเขว้า จังหวัดชัยภูมิ งบประมาณ ๔๐๐,๐๐๐ บาท(โอนงบประมาณไปตั้งจ่ายเป็นรายการใหม่)

๒. โครงการสืบสานประเพณีสงกรานต์หรือวันผู้สูงอายุ งบประมาณ ๔๖,๕๐๐ บาท

๓. โครงการขับเคลื่อนการจัดตั้งอุทยานธรณี (ชัยภูมิจีโอพาร์ค) งบประมาณ ๓,๐๐๐ บาท

๔. โครงการช่วยเหลือประชาชนตามอำนาจหน้าที่ งบประมาณ ๒๐,๐๐๐ บาท

๕. โครงการจัดนิทรรศการและส่งเสริมการเรียนรู้เด็กปฐมวัย งบประมาณ ๑๐,๐๐๐ บาท

๖. โครงการพัฒนาศักยภาพทางแพทย์ฉุกเฉินประจำตำบล งบประมาณ ๑๐,๐๐๐ บาท

๗. โครงการฝึกอบรมทบทวนชุดปฏิบัติการจิตอาสาภัยพิบัติ งบประมาณ ๑๐,๐๐๐ บาท

๘. โครงการฝึกอบรมอาสาสมัคร ป้องกันไฟป่ารักษาสิ่งแวดล้อม งบประมาณ ๒๐,๐๐๐ บาท

๙. โครงการศูนย์ช่วยเหลือทาง กฎหมายและไกล่เกลี่ย ข้อพิพาทชุมชน งบประมาณ ๕,๐๐๐ บาท

๑๐. โครงการจัดการเลือกตั้งของ อบต.โนนแดง งบประมาณ ๙๑,๐๐๐ บาท

\*\*\*\*\*

## ส่วนที่ ๔. สรุปผล ข้อเสนอแนะ

### ๑. สรุปผลการพัฒนาท้องถิ่นในภาพรวม

องค์การบริหารส่วนตำบลโนนแดงได้มีการดำเนินการตามแผนพัฒนาท้องถิ่น(พ.ศ. ๒๕๖๖-๒๕๗๐) และที่แก้ไข เพิ่มเติม เปลี่ยนแปลง ประจำปีงบประมาณ พ.ศ. ๒๕๖๘ ดังนี้

๑.๑ ด้านการพัฒนาโครงสร้างพื้นฐาน การสาธารณสุข โภค สุขการ การตั้งโครงการไว้ในแผนพัฒนาท้องถิ่น(พ.ศ. ๒๕๖๖-๒๕๗๐) ปี ๒๕๖๘ จำนวน ๓๙ โครงการ ตั้งโครงการไว้ในข้อบัญญัติงบประมาณรายจ่าย ประจำปีงบประมาณ พ.ศ. ๒๕๖๘ จำนวน ๑๔ โครงการ งบประมาณ ๓,๘๖๑,๐๐๐ บาท ดำเนินการเบิกจ่าย ๓,๘๓๘,๐๐๐บาท

๑.๒ ด้านการพัฒนาการเกษตร เศรษฐกิจชุมชน ตั้งโครงการไว้ในแผนพัฒนาท้องถิ่น(พ.ศ. ๒๕๖๖-๒๕๗๐) ปี ๒๕๖๘ จำนวน ๒๕ โครงการ ตั้งโครงการไว้ในข้อบัญญัติงบประมาณรายจ่ายประจำปีงบประมาณ พ.ศ. ๒๕๖๘ (ไม่มีโครงการตั้งในข้อบัญญัติฯ ๖๘) จำนวน - โครงการ งบประมาณ - บาท ดำเนินการเบิกจ่าย - บาท

๑.๓ ด้านการพัฒนาด้านคนและสังคมที่มีคุณภาพ ตั้งโครงการไว้ในแผนพัฒนาท้องถิ่น (พ.ศ. ๒๕๖๖-๒๕๗๐) ปี ๒๕๖๘ จำนวน ๖๑ โครงการ ตั้งโครงการไว้ในข้อบัญญัติงบประมาณรายจ่ายประจำปีงบประมาณ พ.ศ. ๒๕๖๘ จำนวน ๓๙ โครงการ งบประมาณ ๑๕,๓๖๔,๒๗๕ บาท ดำเนินการเบิกจ่าย ๑๔,๘๙๓,๖๘๐.๑๐ บาท

๑.๔ ด้านการพัฒนาอนุรักษ์ทรัพยากรธรรมชาติและรักษาสิ่งแวดล้อม ตั้งโครงการไว้ในแผนพัฒนาท้องถิ่น (พ.ศ. ๒๕๖๖-๒๕๗๐) ปี ๒๕๖๘ จำนวน ๗ โครงการ ตั้งโครงการไว้ในข้อบัญญัติงบประมาณรายจ่ายประจำปีงบประมาณ พ.ศ. ๒๕๖๘ จำนวน ๔ โครงการ งบประมาณ ๖๑,๔๐๐ บาท ดำเนินการเบิกจ่าย ๓๔,๖๗๔ บาท

๑.๕ ด้านการบริหารจัดการที่มีประสิทธิภาพตามหลักธรรมาภิบาล ตั้งโครงการไว้ในแผนพัฒนาท้องถิ่น (พ.ศ. ๒๕๖๖-๒๕๗๐) ปี ๒๕๖๘ จำนวน ๒๑ โครงการ ตั้งโครงการไว้ในข้อบัญญัติงบประมาณรายจ่ายประจำปีงบประมาณ พ.ศ. ๒๕๖๘ จำนวน ๗ โครงการ งบประมาณ ๔๕๑,๐๐๐ บาท ดำเนินการเบิกจ่าย ๓๒๕,๗๔๕ บาท

สรุปผลการพัฒนาท้องถิ่นในภาพรวม ตั้งงบประมาณ จากข้อบัญญัติงบประมาณรายจ่ายประจำปีงบประมาณ พ.ศ. ๒๕๖๘ จำนวน ๑๙,๗๓๗,๖๗๕ บาท เบิกจ่ายจำนวน ๑๙,๐๙๒,๐๙๙.๑๐ บาท คิดเป็นร้อยละ ๙๖.๗๓

๒. สรุปตามยุทธศาสตร์การพัฒนา (ภาพรวมทั้งหมด)

๒.๒ สรุปตามยุทธศาสตร์การพัฒนา (ภาพรวมทั้งหมด)ยุทธศาสตร์การพัฒนา	ระดับความพึงพอใจ (%)		
	พอใจมาก	พอใจ	ไม่พอใจ
๑. ยุทธศาสตร์การพัฒนาด้านโครงสร้างพื้นฐาน การสาธารณสุขปโภค สาธารณูปการ	๓๗.๐๕	-	-
๒. ยุทธศาสตร์การพัฒนากการเกษตร เศรษฐกิจชุมชน	๑๒.๒๐	-	-
๓. ยุทธศาสตร์การพัฒนาด้านคนและสังคมที่มีคุณภาพ	๑๗.๓๕	-	-
๔. ยุทธศาสตร์การพัฒนาด้านอนุรักษ์ทรัพยากรธรรมชาติและรักษาสิ่งแวดล้อม	๑๘.๒๕	-	-
๕. ยุทธศาสตร์การบริหารจัดการที่มีประสิทธิภาพตามหลักธรรมาภิบาล	๑๕.๑๕		
<b>ภาพรวม</b>	<b>๑๐๐</b>		

๓. สรุปผลการประเมินความพึงพอใจ

การประเมินความพึงพอใจของประชาชนที่มีต่อผลการดำเนินงาน (โครงการ/กิจกรรม/งาน) ขององค์การบริหารส่วนตำบลโนนแดง ในการพัฒนาและส่งเสริมการบริหารกิจการบ้านเมืองที่ดีในภาพรวมตามยุทธศาสตร์และประเด็นการพัฒนาขององค์การบริหารส่วนตำบลโนนแดง ปีงบประมาณ พ.ศ. ๒๕๖๘ พบว่า

**ประชาชนมีความพึงพอใจอยู่ใน ระดับพอใจมาก ดังนี้**

๑. ยุทธศาสตร์การพัฒนาด้านโครงสร้างพื้นฐาน การสาธารณสุขปโภค สาธารณูปการ	คิดเป็นร้อยละ ๓๗.๐๕
๒. ยุทธศาสตร์การพัฒนากการเกษตร เศรษฐกิจชุมชน	คิดเป็นร้อยละ ๑๒.๒๐
๓. ยุทธศาสตร์การพัฒนาด้านคนและสังคมที่มีคุณภาพ	คิดเป็นร้อยละ ๑๗.๓๕
๔. ยุทธศาสตร์การพัฒนาด้านอนุรักษ์ทรัพยากรธรรมชาติและรักษาสิ่งแวดล้อม	คิดเป็นร้อยละ ๑๘.๒๕
๕. ยุทธศาสตร์การบริหารจัดการที่มีประสิทธิภาพตามหลักธรรมาภิบาล	คิดเป็นร้อยละ ๑๕.๑๕

#### ๔. ข้อสังเกต/ข้อเสนอแนะ

๑. การมีส่วนร่วมของประชาชนในการร่วมประชุมประชาคมยังมีน้อย ไม่สามารถสะท้อนปัญหาความต้องการของคนส่วนใหญ่ได้

๒. องค์การบริหารส่วนตำบลโนนแดง ควรประชาสัมพันธ์ให้ประชาชนได้รับรู้รับทราบและเข้าใจเกี่ยวกับการมีส่วนร่วมของคนในท้องถิ่นเพื่อสร้างความเข้มแข็งให้กับท้องถิ่น

๓. แจ้งให้สำนัก/กอง เร่งรีบในการดำเนินโครงการที่ได้รับอนุมัติงบประมาณ ตามข้อบัญญัติงบประมาณรายจ่ายประจำปี

คณะกรรมการพิจารณาแล้วเห็นว่า การดำเนินการโครงการเพื่อให้เกิดประสิทธิภาพต่อท้องถิ่นอย่างแท้จริงอยู่ที่การส่งเสริมการมีส่วนร่วมของประชาชนและความร่วมมือกันของทุกภาคส่วนในการร่วมคิดร่วมทำร่วมรับผิดชอบ โดยองค์การบริหารส่วนตำบลโนนแดงเป็นหน่วยงานหลักในการส่งเสริมการมีส่วนร่วมดังกล่าว และประชาสัมพันธ์ข้อมูลข่าวสารของทางราชการ ควรให้มีการประชาสัมพันธ์ให้ประชาชนได้ทราบอย่างทั่วถึงเพื่อประโยชน์สุขของประชาชนและความเจริญก้าวหน้าของท้องถิ่นโดยการพัฒนาที่เกิดขึ้นจะเป็นการพัฒนาที่ยั่งยืนต่อไป

#### ปัญหา และอุปสรรคในการปฏิบัติงาน

๑. การดำเนินโครงการของหน่วยงานแต่ละสำนัก/กองยังมีความล่าช้า
๒. ขั้นตอน และกระบวนการในการปฏิบัติงานมีหลายขั้นตอนเกิดความล่าช้า
๓. ระเบียบ หนังสือสั่งการมีการเพิ่มเติมเปลี่ยนแปลง
๔. หน่วยงานองค์กรภายนอกไม่สามารถดำเนินการโครงการได้ทันที
๕. ปัญหาความต้องการของประชาชนมีจำนวนมาก งบประมาณมีอย่างจำกัด

#### ข้อเสนอแนะ

๑. สำนัก/กอง ที่รับผิดชอบโครงการควรมีการสรุปผลการดำเนินโครงการ และการติดตามประเมินผลโครงการ เพื่อทราบถึงปัญหาและอุปสรรคของการดำเนินโครงการนั้น ว่าควรจะดำเนินการต่อไปหรือไม่ หรือต้องปรับปรุงแก้ไขในการดำเนินโครงการครั้งต่อไป

๒. ควรดำเนินการแจกเอกสารการติดตามและประเมินผลแผนพัฒนาท้องถิ่น (พ.ศ. ๒๕๖๖-๒๕๗๐) ประจำปีงบประมาณ พ.ศ. ๒๕๖๘ ให้สำนัก/กอง งานต่างๆ รับทราบผลการดำเนินโครงการ เพื่อจะได้ปรับปรุงแก้ไขพัฒนาให้ดีขึ้นหรือรักษามาตรฐานให้ดีขึ้นต่อไป

๓. การจัดแผนงานโครงการในแผนพัฒนาท้องถิ่นกับการตั้งงบประมาณรายจ่าย และการนำแผนงาน/โครงการไปสู่การปฏิบัติ ควรจะมีความใกล้เคียงกันทั้งในเรื่องของจำนวนโครงการและงบประมาณ เพื่อให้การดำเนินการเป็นไปอย่างถูกต้อง มีประสิทธิภาพและบรรลุเป้าหมาย

๔. การติดตามประเมินผลถือเป็นเรื่องสำคัญ ในการดำเนินโครงการ/กิจกรรม แต่จากการได้ดำเนินการเกี่ยวติดตามและประเมินผลแผนพัฒนาท้องถิ่น จะเห็นว่าการดำเนินการเกี่ยวกับการติดตามประเมินผลยังมีน้อย ไม่เป็นรูปธรรม

\*\*\*\*\*